

2021 Pavement Management Services
Pavement Condition Report
City of Cincinnati, Ohio
June 2022



Prepared by:
Data Transfer Solutions, LLC
3680 Avalon Park East Blvd., Suite 200
Orlando, FL 32828
www.dtsgis.com

Table of Contents

1.0	EXECUTIVE SUMMARY	1
2.0	INTRODUCTION.....	2
2.1	SAMPLE UNITS.....	4
3.0	PURPOSE.....	5
4.0	PROJECT SCOPE AND METHODOLOGY.....	6
5.0	AUTOMATED DATA COLLECTION AND EQUIPMENT.....	7
6.0	PAVEMENT CONDITION ASSESSMENT	13
6.1	PAVEMENT DISTRESS INVENTORY	14
6.2	PAVEMENT CONDITION INDEX (PCI) CALCULATION.....	16
6.3	INTERNATIONAL ROUGHNESS INDEX ANALYSIS	20
6.4	PAVEMENT CONDITION RESULTS	22
7.0	PAVEMENT MAINTENANCE METHODS	26
7.1	PAVEMENT MAINTENANCE FUNDING.....	27
7.2	5-YEAR BASELINE SCENARIO – DO NOTHING.....	28
7.3	5-YEAR CURRENT BUDGET SCENARIO – BEST FIRST	29
7.4	5-YEAR CURRENT BUDGET SCENARIO – WORST FIRST	33
7.5	5-YEAR BUDGET SCENARIO –MAINTAIN CURRENT PCI.....	37

APPENDIX A: SEGMENT LEVEL PCI DATA

List of Figures

Figure 1: Surface Type Distribution	3
Figure 2: Deterioration Curve Example.....	5
Figure 3: Deterioration Curve.....	6
Figure 4: DTS MAC Vehicle.....	8
Figure 5: Network Coverage Map.....	9
Figure 6: Nine-Point Calibration Site Example.....	10
Figure 7: Pavement Image Example.....	11
Figure 8: Right-of-Way Image Example.....	12
Figure 9: EarthShaper™ Pavement Tool Example	13
Figure 10: PCI Distribution Map.....	18
Figure 11: PCI Example Map.....	19
Figure 12: IRI Distribution Map.....	21
Figure 13: Asphalt Distress Breakdown.....	23
Figure 14: Concrete Distress Breakdown.....	24
Figure 15: Overall Pavement Condition Distribution.....	25
Figure 16: 5-Year “Do-Nothing” Baseline Scenario – PCI Plot.....	28
Figure 17: 5-Year Current Budget Scenario (Best First) – PCI Plot.....	29
Figure 18: 5-Year Current Budget Scenario (Best First) – Distribution of Cost per Activity.....	31
Figure 19: 5-Year Current Budget Scenario (Best First) – Distribution of Miles per Activity.....	31
Figure 20: 5-Year Current Budget Scenario (Worst First) – PCI Plot.....	33
Figure 21: 5-Year Current Budget Scenario (Worst First) – Distribution of Cost per Activity.....	35
Figure 22: 5-Year Current Budget Scenario (Worst First) – Distribution of Miles per Activity.....	35
Figure 23: 5-Year Budget Scenario (Maintain Current PCI) – PCI Plot.....	37
Figure 24: 5-Year Budget Scenario (Maintain Current PCI) – Distribution of Cost per Activity.....	39
Figure 25: 5-Year Budget Scenario (Maintain Current PCI) – Distribution of Miles per Activity.....	39

List of Tables

Table 1: Pavement Inspection Breakdown	1
Table 2: ASTM D6433-20 PCI Condition Groups.....	16
Table 3: ASTM D6433-20 PCI Ranges by Percent	17
Table 4: IRI Category Ranges by Miles.....	20
Table 5: Percent of Surface Type in each PCI Condition Group	22
Table 6: Asphalt Distress Breakdown by Severity.....	23
Table 7: Concrete Distress Breakdown by Severity	24
Table 8: Treatments, Activities, and Costs for Rural Roads.....	27
Table 9: 5-Year “Do-Nothing” Baseline Scenario – Total Funded Plan Cost.....	28
Table 10: 5-Year Current Budget Scenario (Best First) – Total Funded Plan Cost.....	29
Table 11: 5-Year Current Budget Scenario (Best First) – Activities Breakdown	30
Table 12: 5-Year Current Budget Scenario (Worst First) – Total Funded Plan Cost.....	33
Table 13: 5-Year Current Budget Scenario (Worst First) – Activities Breakdown	34
Table 14: 5-Year Budget Scenario (Maintain Current PCI) – Total Funded Plan Cost.....	37
Table 15: 5-Year Budget Scenario (Maintain Current PCI) – Activities Breakdown	38

1.0 Executive Summary

Data Transfer Solutions, LLC (DTS) performed a pavement condition assessment for the City of Cincinnati, Ohio, to complement and update the existing Pavement Management Plan (PMP). The data collection started in August 2021 and was completed in December 2021. This report provides the processes and procedures for pavement condition data collection and evaluation, assessment of the results, and maintenance recommendations for the City’s maintained roadway network.

The pavement condition assessment includes an automated mobile data collection, calculated Pavement Condition Index (PCI), measured International Roughness Index (IRI) based on the previously listed parameters, and the delivery of an ESRI file geodatabase. The assessment and conditions rating were performed in general accordance with national standards, where applicable.

PAVER® Pavement Management Software (PMS) was used to calculate the PCI. The PCI is a numerical rating of the pavement condition based on the type and severity of distresses observed on the pavement surface. The PCI value is represented by a numerical index between 0 and 100, where 0 is the worst possible condition and 100 is the best possible condition. The network PCI was determined following the American Society for Testing and Materials (ASTM) D6433-20 “Standard Practice for Roads and Parking Lots Pavement Condition Index Surveys.” The average of the road segment PCI values for the collected roads was calculated to be **66** at the time of collection. This value indicates the roadway network is generally in ‘Fair’ condition.

Table 1 lists the roadway network system surveyed as part of this pavement condition project.

Table 1: Pavement Inspection Breakdown

Item	Description	Centerline Miles	Percent of Centerline Miles
1	Asphalt Segments with PCI	884.35	94.20%
2	Concrete Segments with PCI	30.23	3.22%
3	Brick Segments	4.48	0.48%
4	Alleys / Boots on the Ground	14.19	1.51%
5	Not Collected - Does Not Exist	0.91	0.10%
6	Not Collected - Inaccessible	2.91	0.31%
7	Not Collected - Unsurfaced	1.65	0.18%
	Total With PCI	914.58	97.42%
	Total Without PCI	24.14	2.58%
	Total	938.72	100%

2.0 Introduction

A pavement condition survey was conducted from August 2021 to December 2021 on 914.58 centerline miles of the City's 938.72 centerline mile network. A Mobile Asset Collection (MAC) vehicle was used to collect street-level right-of-way (ROW) and pavement images. Pavement images were used to determine street segment pavement conditions, while the street level ROW images were used to identify area distresses. The roadway analysis results were used to develop multiple budget scenarios in VUEWorks® Asset Management Software (AMS) and evaluate the maintenance needs of the City's roadway network.

Roadway networks are usually divided into four pavement surface types: Asphalt Concrete (AC), Portland Cement Concrete (PCC), Brick (BR), and Unsurfaced (UNS). The distribution of the roadway network by surface types in the City is displayed in Figure 1. These roads account for the entirety of the collected roadway network, with approximately 914.58 centerline miles (97.42%) of the surveyed roads. Approximately 24.14 centerline miles (2.58%) of roadway were unable to be collected (Table 1 lists the inspection breakdown).

The pavement condition survey included a set of pre-defined parameters to develop a segment and network-level index (number) that correlates to existing pavement surface conditions. This project used the ASTM D6433-20 'Standard Practice for Roads and Parking Lots Pavement Condition Index Surveys' pavement condition analysis method to determine the road segment and network PCI. The ASTM D6433-20 method covers the process of quantifying pavement conditions and identifies pavement distress types, distress extent measurements, and distress severity. ASTM D6433-20 outlines the method of PCI value calculation.

This project used PAVER® PMS to calculate the PCI value and analyze the network PCI ranges. Additionally, VUEWorks® AMS was used in a parallel analysis to set maintenance procedures and associated costs, develop budgets, and plan projects to meet the City's pavement maintenance requirements.

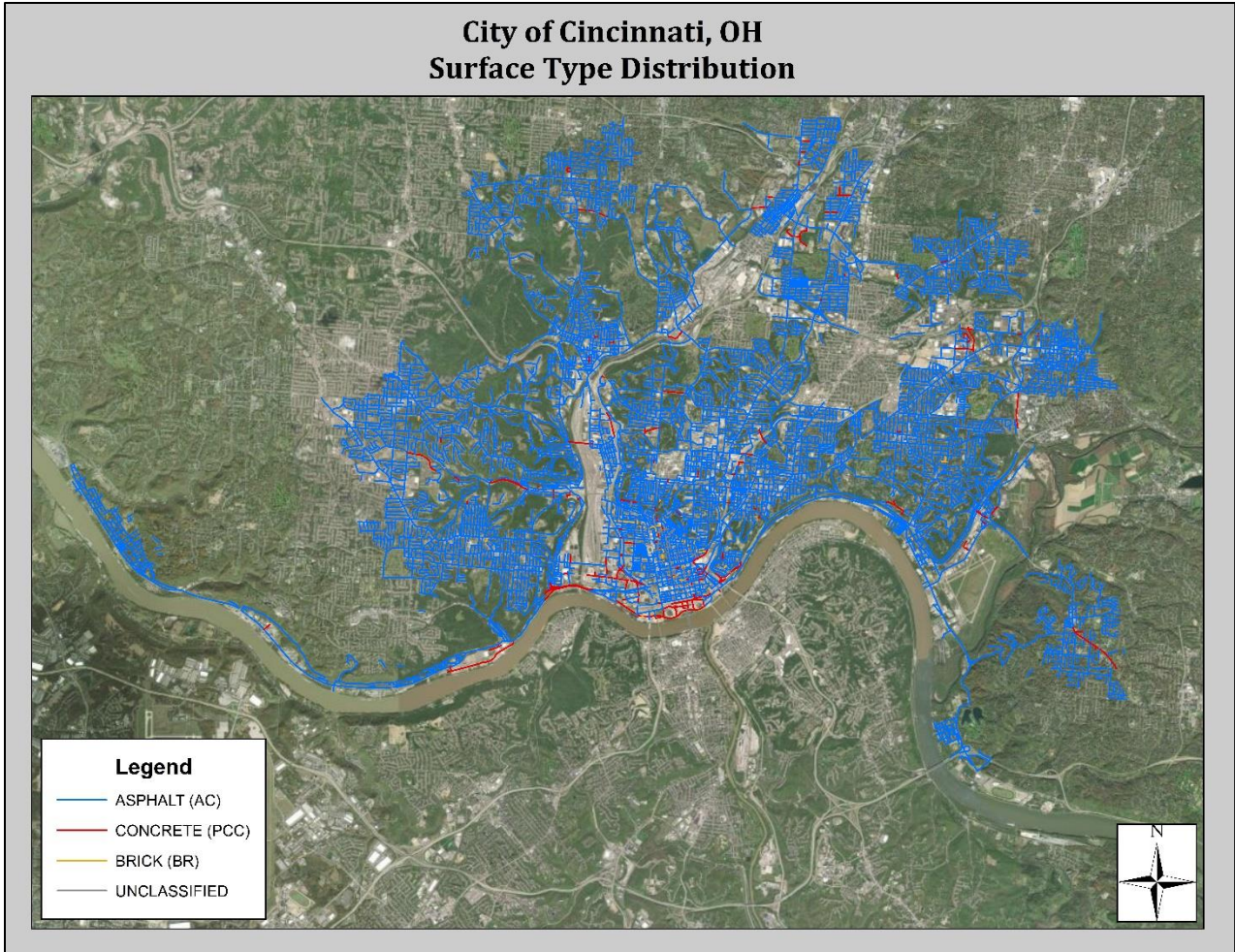


Figure 1: Surface Type Distribution

2.1 Sample Units

The ASTM D6433-20 procedure outlines how the road network is divided into sections and sample units; first identifying the branches of the pavement with different uses, then dividing each branch into sections based on pavement design, construction history, traffic, and condition. These sections are then divided into sample units that are approximately 2,600 square feet in size. The number of sample units to be inspected within each area may vary based on the following options: all the sample units in the section, a number of sample units that provides a 95% confidence level, or a lesser number. DTS typically follows the 95% confidence level method for a cost-efficient representation. Once the number of sample units to be inspected has been determined, the spacing interval of the units is computed using systematic random sampling. Samples are spaced equally throughout the section, with the first sample selected at random, at least 100 feet from the intersection. The samples surveyed within the City of Cincinnati consisted of approximately 309.46 centerline miles, comprising 32.97% of the entire network.

DTS believes this sampling method provides the most economical representation of the 938.72 centerline miles of pavement conditions within the City of Cincinnati. This approach has been used as a national standard for over 40 years to provide adequate representation of the roadway without the need to expend excessive time and money to evaluate 100% of the roadway.

Based upon the national standards, the first survey sample is typically not located within 100 feet of an intersection for multiple reasons. Intersections often contain specific distresses that are not observed throughout the remainder of the pavement section and would not represent the condition of the overall section. Intersections also receive traffic from both directions, along with severe turning and stopping movements that are not indicative of the traffic in most of the pavement sections. As a result, specific and localized maintenance may be required for the intersections. It is important to note that the PCI method is designed as a network-level analysis for the overall condition of pavement sections and is not intended to provide the information required to make complex maintenance decisions. DTS recorded and provided images for all intersections; therefore, distress and condition ratings can be extracted from the intersections' images upon request.

3.0 Purpose

The purpose of this report is to describe the tools, processes, and procedures used to collect and analyze the pavement condition data, as well as provide a summary of the results obtained from calculating each segment's PCI using PAVER® PMS.

A pavement begins to deteriorate from the day it is constructed. Many factors affect the deterioration rate, such as the traffic loads, climatic conditions, age, material durability, damage caused by poor drainage, and construction factors. These factors cause the deterioration rate to be different for every pavement section. In order to manage an extensive pavement network, "family performance curves" were developed from available data to represent the expected performance of like roadways and help determine optimal times to apply preventive and rehabilitation treatments. In order to create more accurate curves, periodic evaluations of the pavement condition must be performed to gain a realistic representation of the condition versus the age of the pavement network. The graph in Figure 2 provides an example deterioration curve that represents the exponential deterioration of a typical pavement.

As shown in the graph, the initial deterioration of the pavement is at a slow rate and after approximately 40% to 50% of a pavement's service life, the pavement rapidly deteriorates. Understanding the condition and age at which this rapid drop in condition occurs is valuable in determining the optimal time for maintenance. This philosophy is the basis for good pavement management. This condition evaluation aims to understand better the value of preventive maintenance versus reactive maintenance, which is often at a much higher cost.

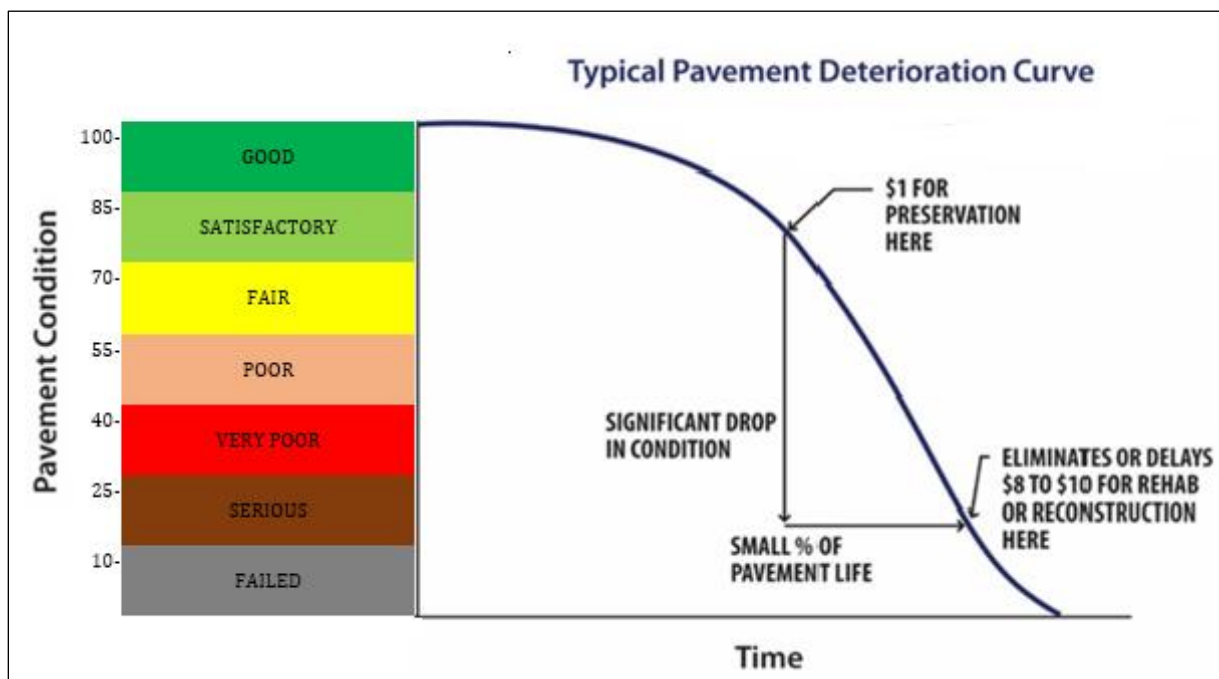


Figure 2: Deterioration Curve Example

The industry standard is to assess pavements every three to five years. More frequent assessments will likely not indicate significant changes in the condition since most pavements are anticipated to deteriorate two to five points per year. Assessments that take place more than five years apart will likely miss critical changes and not provide adequate data to define points in the curve where

preventive maintenance is best applied. DTS recommends assessments every three years for networks greater than 500 miles.

Each road segment's install/construction date was back-calculated based upon its current PCI score and the VUEWorks® deterioration curve displayed in Figure 3. Every road segment's PCI value is anticipated to deteriorate according to this curve until pavement maintenance work is performed. The VUEWorks® deterioration curve is based on the assumption of a 35-year life for asphalt roads.

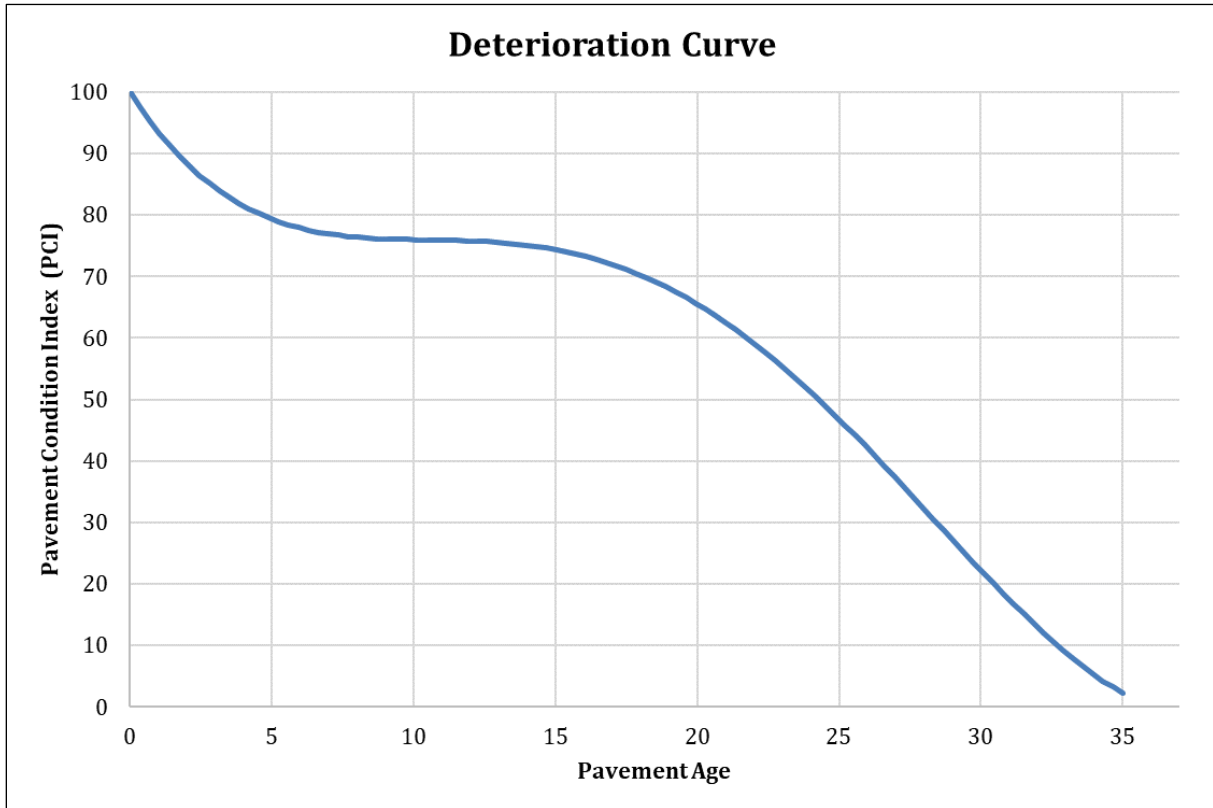


Figure 3: Deterioration Curve

4.0 Project Scope and Methodology

The overall project scope of work included the six tasks outlined below:

- Verify the City's road network
- Mobile image data collection
- Pavement Condition Index (PCI)
- International Roughness Index (IRI)
- Pavement condition final report
- Pavement maintenance methods

5.0 Automated Data Collection and Equipment

In order to determine the general distress characteristics of each roadway segment, DTS utilized a MAC vehicle, displayed in Figure 4, to collect street-level ROW imagery and downward pavement imagery. The MAC vehicle used a Class 1 device as defined by the specifications.

DTS MAC vehicles combine multiple engineered technologies to collect real-time pavement data, ROW data, and images at posted speed limits. This effectively eliminates the need to place pavement inspection technicians in the field in close proximity to vehicle traffic. Some MAC vehicle components include:

Navigation System

- **Inertial Measurement Unit (IMU):** Generates an accurate representation of vehicle motion in all three axes; produces continuous, precise position and orientation information
- **Position and Orientation Computer System:** Enables raw GPS data from as few as one satellite to be processed directly into the system, to compute accurate positional information in areas of intermittent, or no GPS reception
- **GPS Receivers:** Provide heading aiding to supplement the inertial data
- **GPS Antennas:** Generate raw observables data
- **Sub-meter accuracy:** Rated to get 0.3 m accuracy in the X, Y position and 0.5 m in the Z position

Distance Measuring Indicator (DMI)

- Allows for collection of high-resolution imagery at posted speeds. DMI computes wheel rotation information to aid vehicle positioning.

Cameras

- High-definition cameras with precision lenses allow for accurate asset extraction and videolog recording
- Frame rate: 15 images per second, with 1936 x 1456 color resolution

Pavement Imaging System

- Two line-scan cameras and lasers configured to image 4m transverse road sections with 1 mm resolution (4000 pixel) at speeds that can reach 100 km/h
- Allows fully illuminated pavement image collection even in heavy shadow/canopy areas



Figure 4: DTS MAC Vehicle

Downward-facing pavement images were used in quantifying distress type, severity, and extents present on segments of the road. The resolution of the imagery allows for distresses to be easily identified and measured during the analysis portion of the contract.

The mobile image collection of the City's roadway network was accomplished through coordination with the City's staff. Efforts associated with the mobile image collection included a review of the client's GIS street centerline file, route planning based on the GIS street centerline, and coordination of existing construction projects along the City's streets. DTS and the City's staff reviewed all MAC image collection routes to assure all roads attained complete image coverage. This effort was accomplished by checking a GIS shapefile of the MAC daily GPS point associated with each image collected overlaid on the GIS street centerline file, as displayed in Figure 5. The DTS MAC vehicle collected pavement and ROW images every 25 feet along each street segment.



Figure 5: Network Coverage Map

DTS MAC image collection included a daily check of the onboard systems. This vehicle component check consisted of a calibration site survey of a nine-point grid in state plane coordinates, as displayed in Figure 6. Each morning and afternoon, before and after a day's image collection, the MAC vehicle drove over the surveyed location. The MAC technician then extracted each point's location to verify the location of the point extracted was within approximately three feet of the surveyed points. DTS' QA/QC manual includes additional details regarding MAC quality control procedures.



Figure 6: Nine-Point Calibration Site Example

Each day's image and road data collection were recorded on a MAC server and backed up to an external hard drive. The external hard drives were mailed back to DTS's office. The data was placed on a production server for post-processing of images and data, quality control review, and pavement distress inventory.

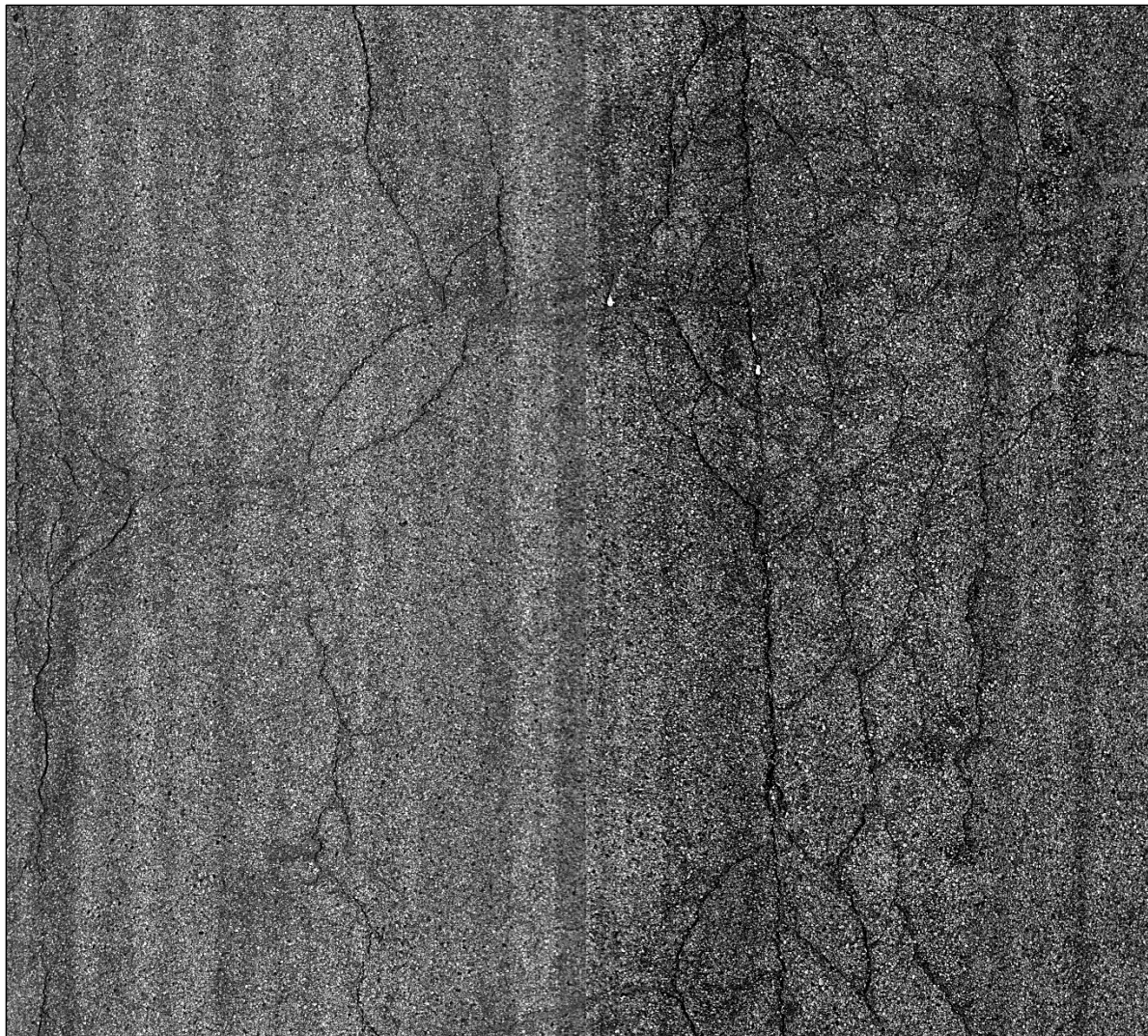


Figure 7: Pavement Image Example

ROW images were also collected as part of this contract. Figure 8 displays an example of a ROW image. The MAC vehicle was configured with a four-camera setup; three forward-facing cameras and one rear-facing camera. The images were captured at roughly 25-foot intervals and were post-processed using collected inertial and GPS data. This allowed for more accurate asset extraction to be completed.



Figure 8: Right-of-Way Image Example

The automated data collection effort for the City of Cincinnati roadway network began in August 2021 and was completed in December 2021.

6.0 Pavement Condition Assessment

The MAC GPS, IMU, DMI, and ROW imagery is post-processed daily. A project data dictionary that includes all distress types and allowable severities was created after coordination with the City. This data dictionary is provided to trained pavement condition technicians who utilize DTS' spatial image analysis software EarthShaper™ to analyze and digitize pavement distress types, extents, and severities as a point, line and/or polygon, as displayed in Figure 9. Depending on the distress type measurement required by the project data dictionary, each distress was digitized, recorded in the pavement condition database, and associated with the surveyed road section. In addition, each road section's total type, severity and extent of distresses was calculated.

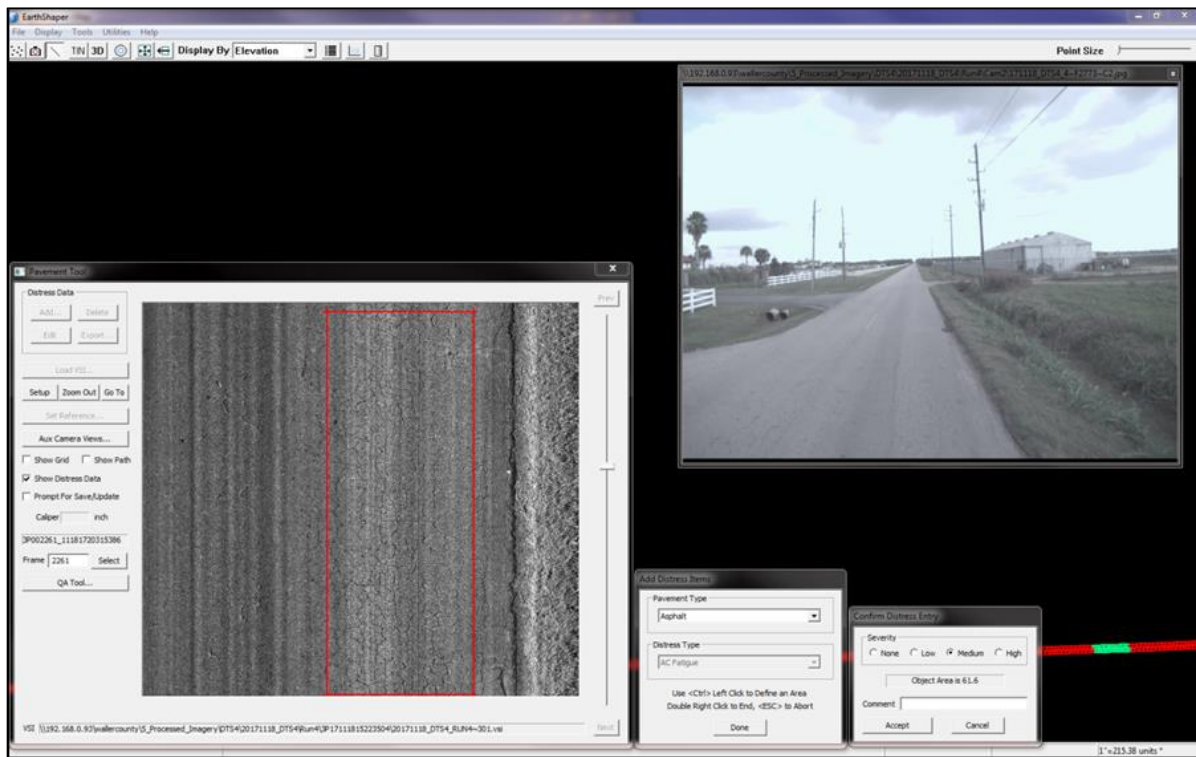


Figure 9: EarthShaper™ Pavement Tool Example

This method of pavement distress inventory provides a quantifiable and repeatable process for the City to use in future MAC image collection projects. Each road segment, in conjunction with the pavement and ROW imagery, allows pavement engineers to review each pavement technician's data, allowing for an open quality control process.

After completion of distress identification and analysis, the City's roadway network distress data was then imported into PAVER® PMS, where the PCI was calculated.

6.1 Pavement Distress Inventory

A pavement distress inventory identifies specific pavement surface distress types associated with the degradation of a pavement surface due to traffic loads, environmental factors, lack of maintenance, and other anthropogenic or natural occurrences. The distress type is then assigned a severity rating (low/medium/high), and the extents of the distress type and severity are recorded. For this project, the pavement distress types, severity definitions, and measurements were inventoried utilizing the ASTM D6433-20 method of pavement condition assessment for both AC and PCC surface types. The inspections covered 100% of the length of a sample for the outside lane of travel and, for roads with three or more lanes, the inspection covered the outside and the inside lane. Those roads were inspected utilizing the ASTM D6433-20 sampling approach (completed for both directions of travel).

Definitions (units of measure)

- AC Bleeding & Pumping (ft²) represents excessive use of bituminous binder in the asphalt mix.
- AC Fatigue (Alligator) Cracking (ft²) is associated with fatigue due to traffic loading and visually looks as interconnected cracks forming small pieces ranging in size from about 1" to 6" typically in the wheel path.
- AC Block Cracking (ft²) usually intersects at nearly right angles and ranges from one foot to 10' or more across. The closer spacing indicates more advanced aging caused by the shrinking and hardening of the asphalt over time.
- AC Edge Cracking (ft) is parallel to and usually within 1.5 feet of the outer edge of the pavement. This distress is accelerated by traffic loading and can be caused by a frost-weakened base or subgrade near the edge of the pavement.
- AC/PCC Lane/Shoulder Drop-off (ft) is a difference in elevation between the pavement edge and the shoulder. This distress is caused by shoulder erosion, shoulder settlement, or by building up the roadway without adjusting the shoulder level.
- AC Linear Cracking (trans/long) (ft) typically occurs in overlays where the crack is reflected through the overlaying asphalt surface.
- AC Patching (ft²) is an area of pavement that has been replaced with new material to repair existing pavement.
- AC Potholes (count) are small, usually less than 30 inches in diameter, bowl-shaped depressions in the pavement surface. Generally, have sharp edges and vertical sides near the top of the hole.
- AC Raveling & Weathering (ft²) is the loss of pavement material from the asphalt surface. Typically raveling is caused by stripping off the bituminous film from the aggregate or hardening of asphalt due to aging. Poor compaction, especially in cold weather construction, or insufficient asphalt content are also causes of raveling.
- AC Slippage Cracking (ft²) is the crescent of half-moon-shaped cracks, usually transverse to the direction of travel. They are produced when braking or turning wheels cause the pavement to slide or deform.
- AC Rutting (ft²) is a surface depression in the wheel paths.
- PCC Corner Break (slab count) is a crack that intersects the joints. Load repetition combined with a loss of support and curling stresses usually cause corner breaks.
- PCC Divided Slab (slab count) is when a slab is divided into four or more pieces due to overloading or inadequate support.

- PCC Durability “D” Cracking (slab count) is caused by freeze-thaw expansion of the large aggregate, which gradually breaks down the concrete. Usually appears as a pattern of cracks running parallel and close to a joint or linear crack.
- PCC Joint Sealant Damage (slab count) is any condition that enables soil or rocks to accumulate in the joints or allows significant water infiltration.
- PCC Linear Cracking (trans/long) (slab count) divides the slab into two or three pieces and is usually caused by a combination of repeated traffic loading, thermal gradient curling and repeated moisture loading.
- PCC Patching, Large/Utility Cut (slab count) is an area where the original pavement has been removed and replaced by new pavement.
- PCC Patching, Small (slab count) is an area where the original pavement has been removed and replaced by filler material.
- PCC Polished Aggregate (slab count) is caused by repeated traffic applications. There are no rough or angular aggregate particles to provide good skid resistance.
- PCC Popouts (slab count) is a small piece of pavement that breaks loose from the surface due to freeze-thaw action, combined with expansive aggregates. Usually range in diameter from 1 to 4 inches and in depth from ½ to 2 inches.
- PCC Punchout (slab count) is a localized area of the slab that is broken into pieces. This distress is caused by heavy repeated loads, inadequate slab thickness, loss of foundation support, or localized concrete construction deficiency.
- PCC Scaling/Map Cracking/Crazing (slab count) is a network of shallow, fine or hairline cracks that extend only through the upper surface of the concrete. Usually caused by concrete over-finishing and may lead to scaling, which is the breakdown of the slab surface to a depth of ¼ to ½ in.
- PCC Shrinkage Cracks (slab count) are hairline cracks usually less than 6 feet long and do not extend across the entire slab. They are formed during the setting and curing of the concrete and do not extend through the depth of the slab.
- PCC Spalling, Corner (slab count) is the breakdown of the slab within 1.5 feet of the corner. Usually caused by traffic loading or infiltration of incompressible materials, weak concrete and/or water accumulation and freeze-thaw action.
- PCC Spalling, Joint (slab count) is the breakdown of the slab edges within 1.5 feet of the joint. Usually caused by traffic loading or infiltration of incompressible materials, weak concrete and/or water accumulation and freeze-thaw action.

6.2 Pavement Condition Index (PCI) Calculation

Each Road segment's PCI was calculated utilizing PAVER® PMS. This PMS is based on the ASTM D6433-20 method of calculating a road segment's PCI value using the pavement inventory database and ASTM D6433-20 deduct curve.

With a completed pavement condition inventory database, DTS imported the road segment, inspection, sample, and distress information into the PMS, where the PCI was calculated. ASTM D6433-20 is based on a 0 to 100 rating scale where 0 represents a failed roadway condition and 100 represents an excellent roadway condition. Table 2 displays the PCI condition groups.

Table 2: ASTM D6433-20 PCI Condition Groups

PCI Range	Condition Description
86 - 100	GOOD
71 - 85	SATISFACTORY
56 - 70	FAIR
41 - 55	POOR
26 - 40	VERY POOR
11 - 25	SERIOUS
0 - 10	FAILED

Table 3 lists the ASTM D6433-20 PCI range categories, condition description, and percent of the network in each range category.

Table 3: ASTM D6433-20 PCI Ranges by Percent

PCI Range	Condition Description	Centerline Miles	Percent of Network
86-100	Good	216.26	23.04%
71-85	Satisfactory	216.01	23.01%
56-70	Fair	177.89	18.95%
41-55	Poor	187.18	19.94%
26-40	Very Poor	109.76	11.69%
11-25	Serious	7.30	0.78%
0-10	Failed	0.18	0.02%
NULL	Unclassified	24.14	2.57%
Total		938.72	100%

Figures 10 and 11 display the PCI distribution and a zoomed-in example of the City's PCI scores, respectively.

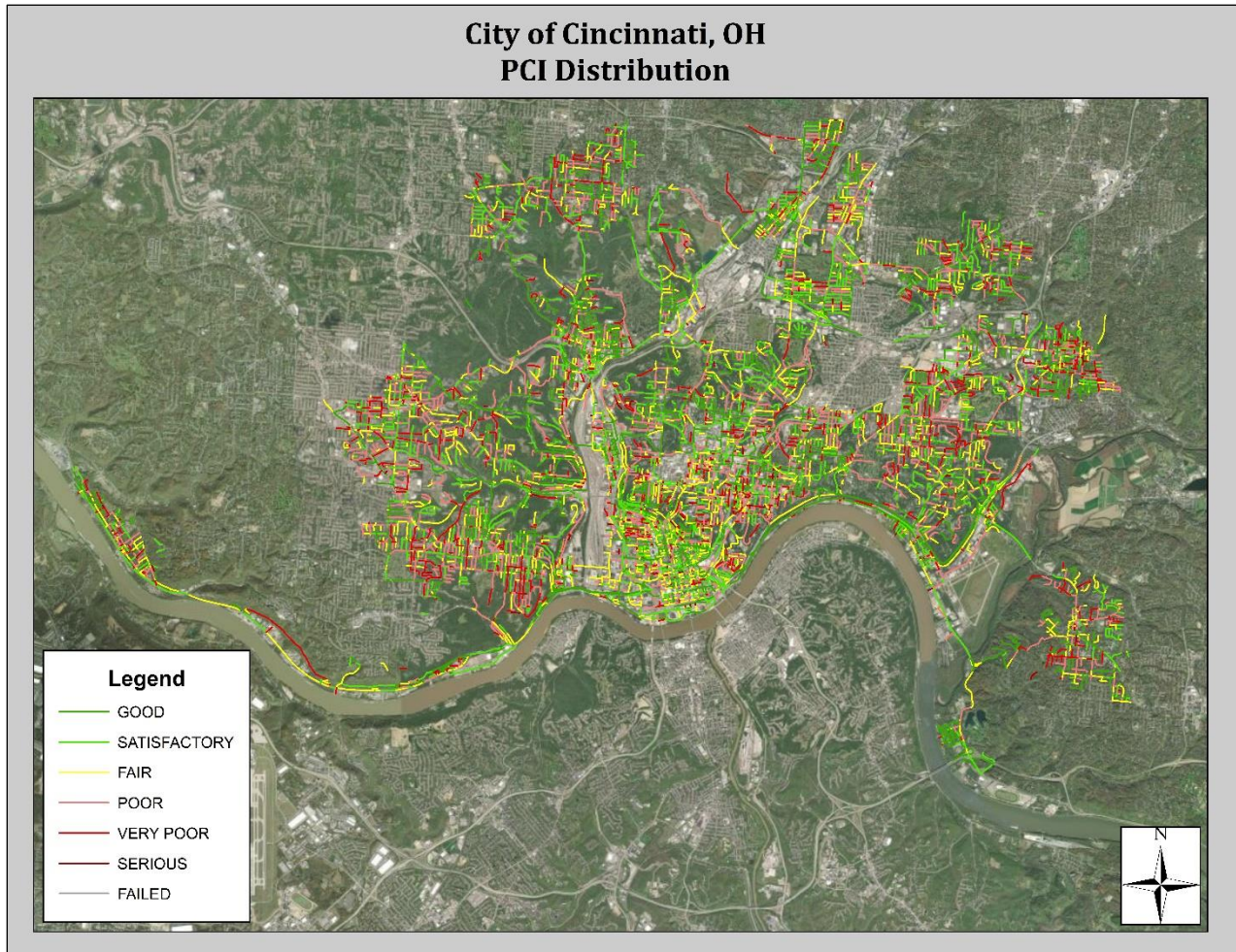


Figure 10: PCI Distribution Map

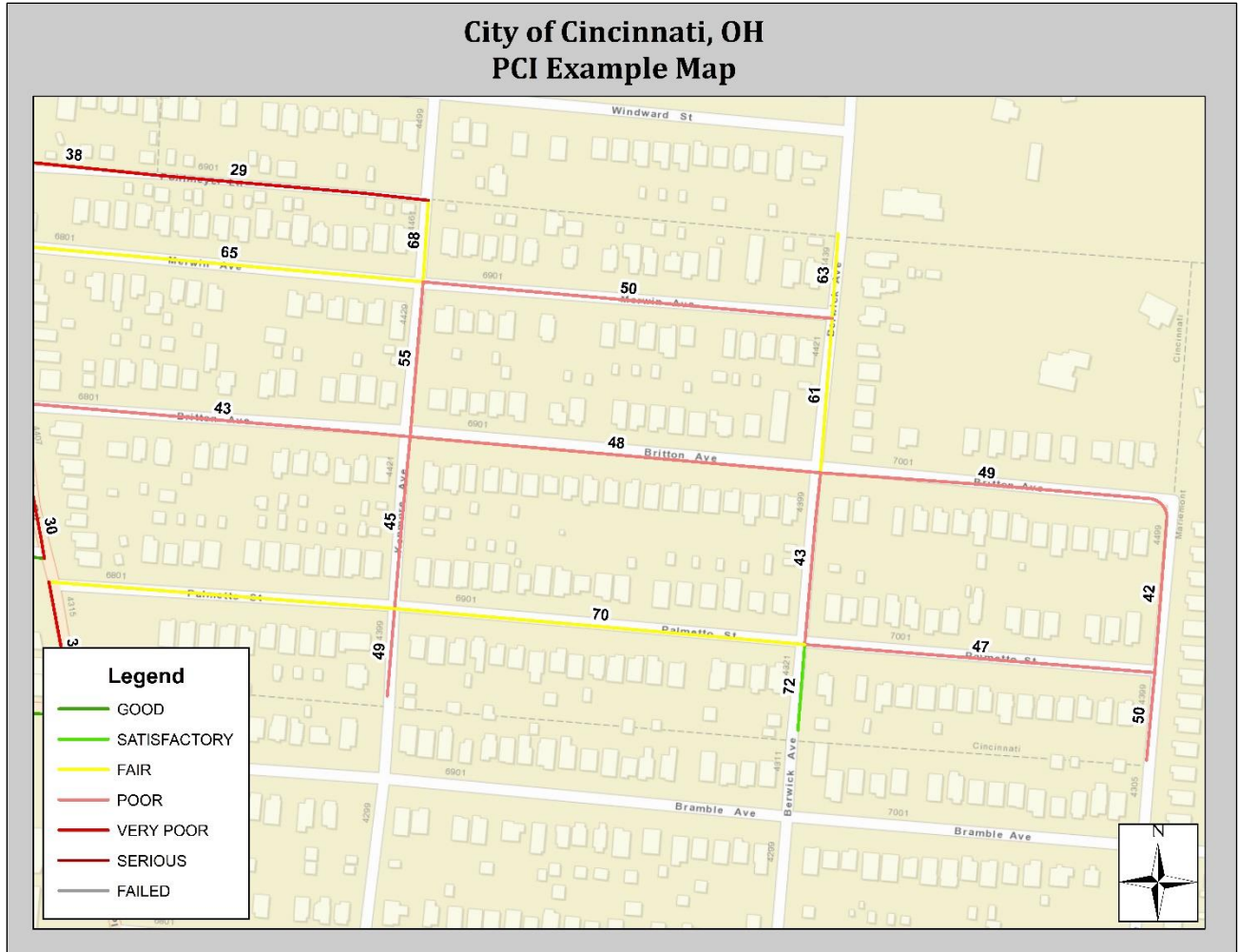


Figure 11: PCI Example Map

The PCI value for each road segment can be viewed in the City’s geodatabase and PAVER database. The average of the road segment PCI values for the collected roads was calculated to be **66** at the time of collection. This value indicates the roadway network is generally in ‘Fair’ condition.

6.3 International Roughness Index Analysis

As part of this project, International Roughness Index (IRI) values were collected along the survey segments utilizing a high-speed five-laser profiler. The IRI is a general measurement of the ride quality of a street section and was performed in accordance with AASHTO R 43-07 and ASTM E950. IRI indexes were obtained from measured longitudinal road profiles and were processed using a quarter-car model at 52.80-foot intervals (0.010/mi). DTS’ surface profiling system uses infrared lasers and a precision accelerometer to obtain accurate and precise profile measurements. The values reported in the centerline provided to the City are in units of inches per mile. It should be noted that IRI indexes can “spike,” resulting in erroneous data being reported along sections of roads where slow speeds (below 15mph) were encountered.

Categorization of IRI indexes can vary from state to state and are typically determined by the agency (e.g. City, DOT, City, etc.). For the purpose of this report, the results have been based on a common category system that has been in use by a variety of agencies. Table 4 and Figure 12 list the IRI range categories and display the IRI distribution for the collected roads.

Table 4: IRI Category Ranges by Miles

IRI Category	IRI Value (in/Mile)	Centerline Miles
Excellent	<= 127	17.75
Good	128 – 154	34.65
Fair	155 – 240	141.84
Marginal	241 – 489	349.92
Poor	490 – 625	130.35
Very Poor	> 625	244.55

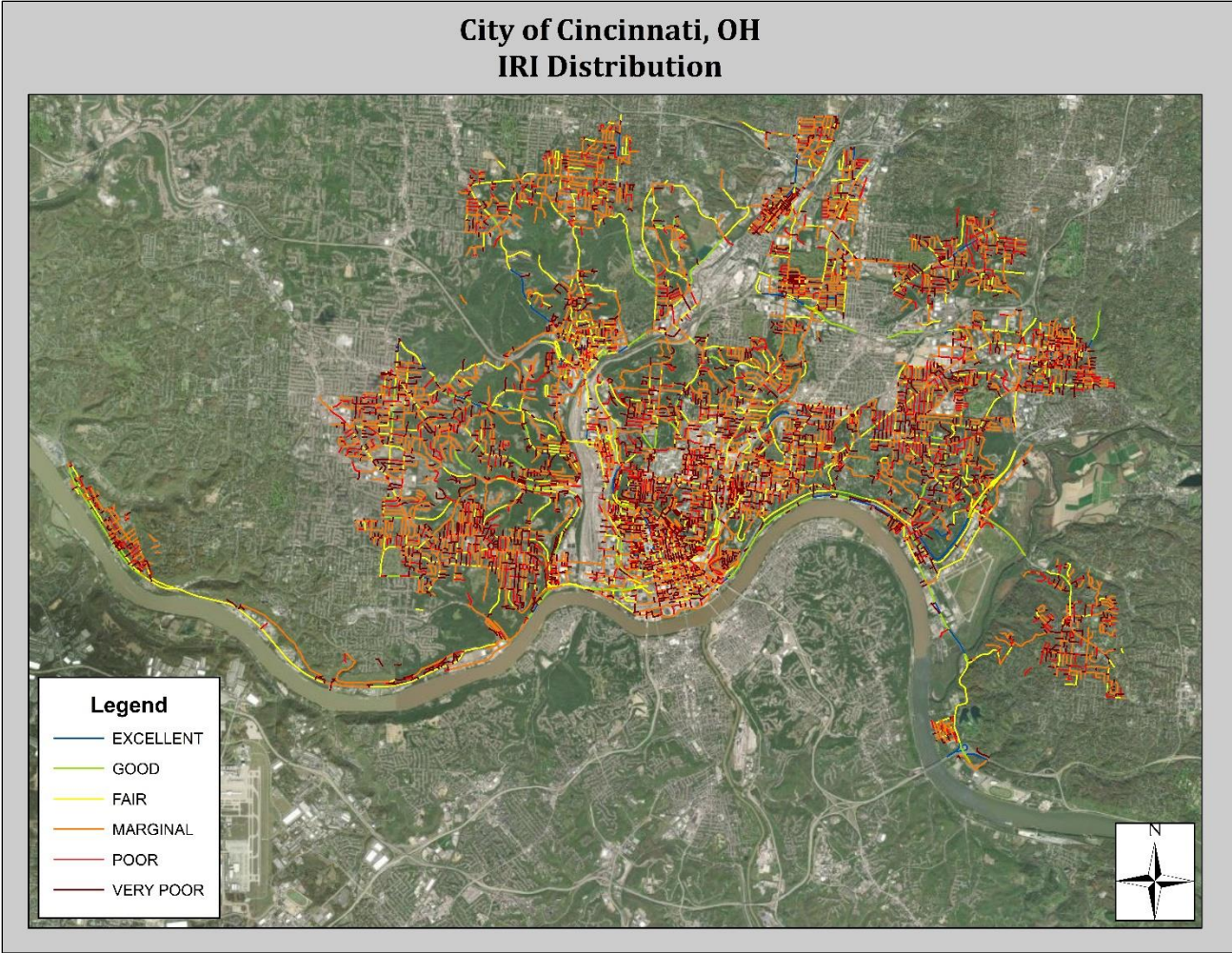


Figure 12: IRI Distribution Map

6.4 Pavement Condition Results

The roadway network consists of 938.72 centerline miles of roadway. Table 1 lists the distribution of the current roadway network by surface type and outlines the number of miles that were able to be collected and analyzed and the number of miles that were not able to be collected. Approximately 24.14 centerline miles of segments were not collected due to the segment not existing, being unsurfaced, construction, or the segment not being accessible.

Table 5 summarizes the roadway network PCI based on surface type.

Table 5: Percent of Surface Type in each PCI Condition Group

Surface Type	Good (86-100)	Satisfactory (71-85)	Fair (56-70)	Poor (41-55)	Very Poor (26-40)	Serious (11-25)	Failed (0-10)
Asphalt	21.95%	22.74%	18.94%	20.33%	11.94%	0.77%	0.02%
Concrete	1.70%	0.88%	0.50%	0.14%	0.06%	0.03%	0.00%
Total	23.65%	23.62%	19.44%	20.47%	12.00%	0.80%	0.02%

Figures 13 and Table 6 display the breakdown of the types of distresses for asphalt, and Figures 14 and Table 7 display the breakdown of the types of distresses for concrete.

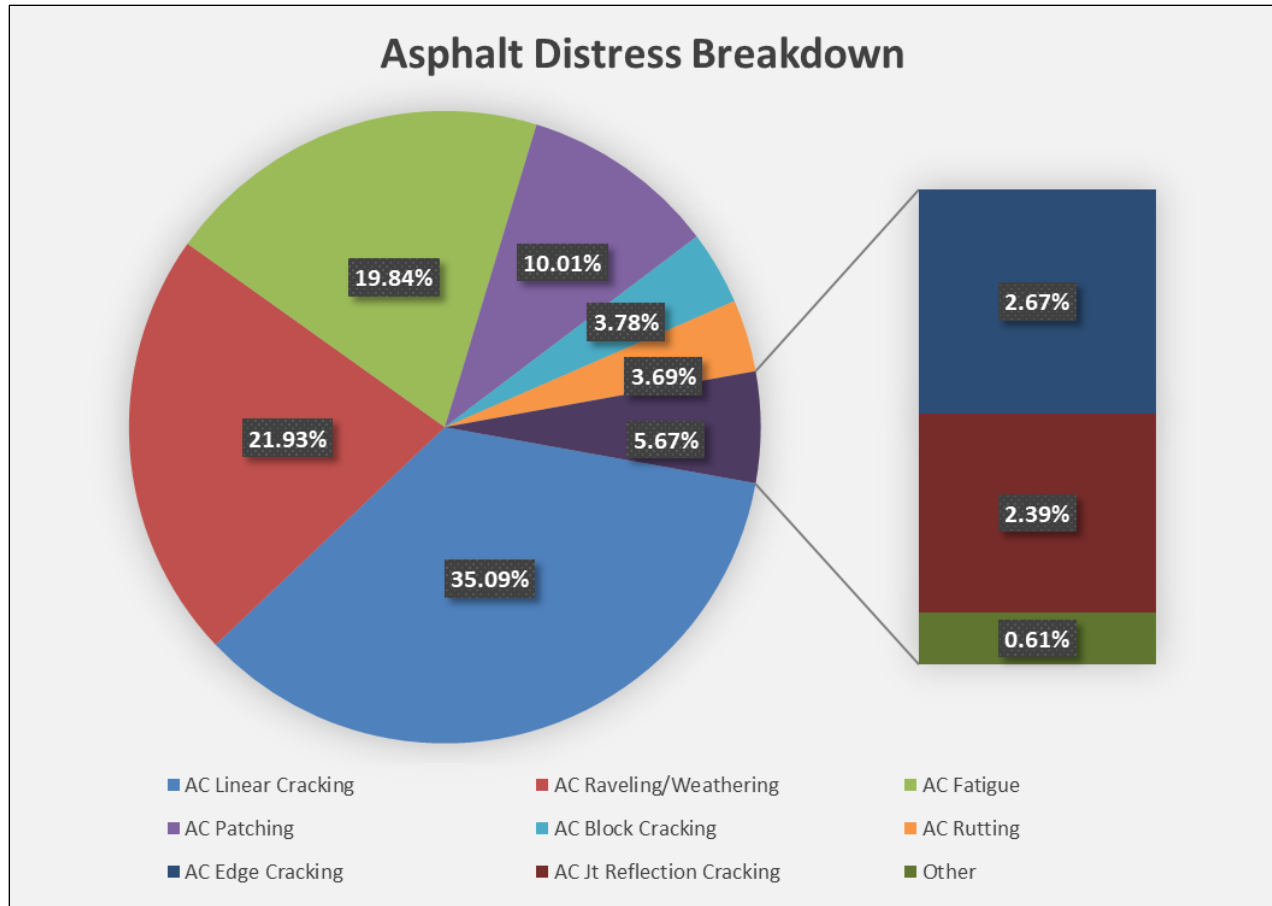


Figure 13: Asphalt Distress Breakdown

Table 6: Asphalt Distress Breakdown by Severity

Asphalt Distress Breakdown by Severity				
Type \ Severity	LOW	MEDIUM	HIGH	
AC Edge Cracking	1.49%	0.98%	0.20%	
AC Rutting	3.37%	0.32%	N/A	
AC Lane/Shoulder Dropoff	0.09%	0.02%	N/A	
AC Linear Cracking	20.06%	14.88%	0.14%	
AC Pothole	0.25%	0.21%	0.02%	
AC Jt. Reflection Cracking	1.20%	1.16%	0.02%	
AC Block Cracking	3.54%	0.24%	N/A	
AC Fatigue	9.25%	10.39%	0.20%	
AC Patching	8.49%	1.50%	0.02%	
AC Raveling/Weathering	21.07%	0.50%	0.36%	
AC Slippage Cracking	0.03%	<0.01%	N/A	

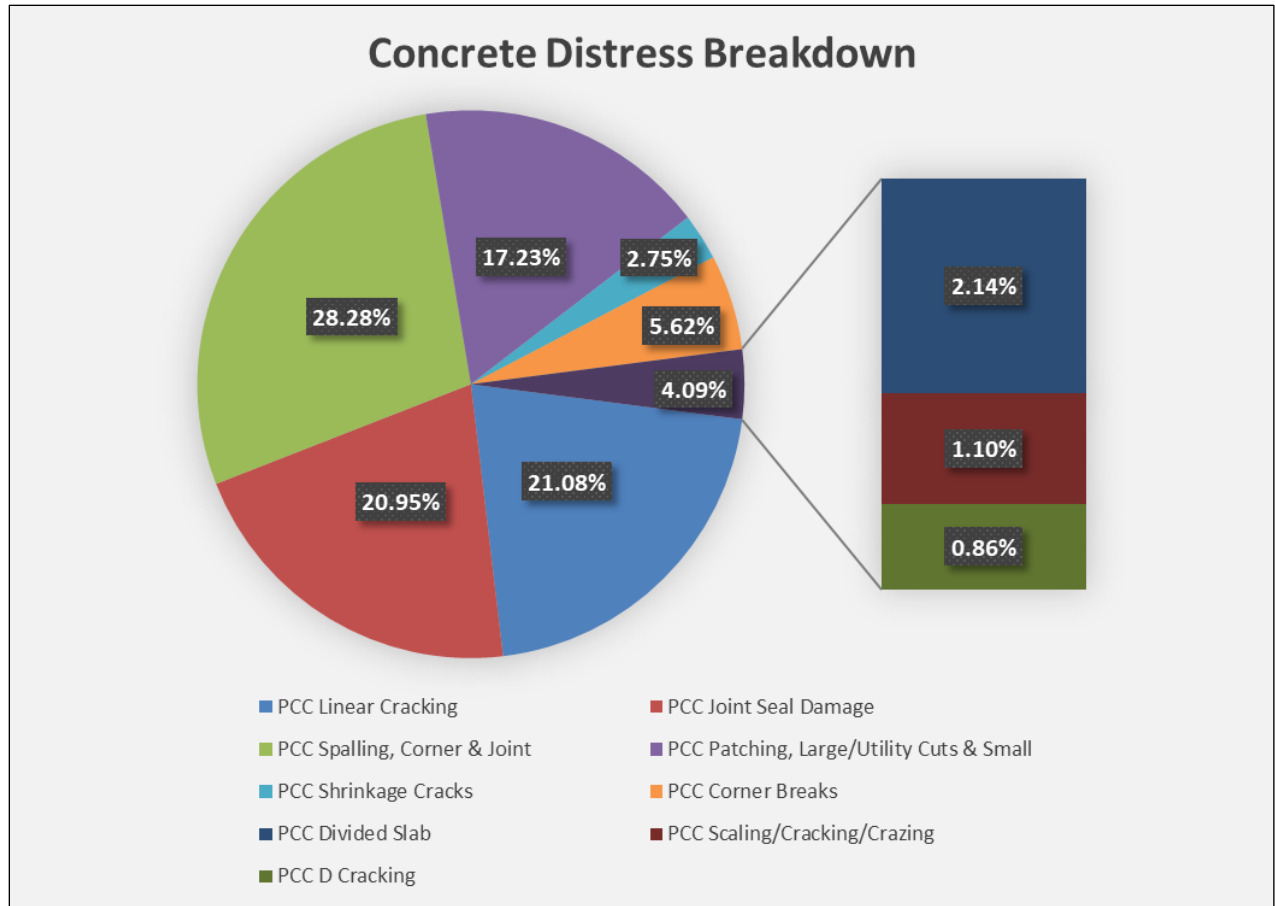


Figure 14: Concrete Distress Breakdown

Table 7: Concrete Distress Breakdown by Severity

Concrete Distress Breakdown by Severity				
Type	Severity	LOW	MEDIUM	HIGH
PCC Corner Breaks		2.69%	2.08%	0.86%
PCC Divided Slab		1.41%	0.61%	0.12%
PCC Joint Seal Damage		10.07%	9.90%	0.98%
PCC Linear Cracking		16.18%	4.46%	0.43%
PCC Patching, Large/Utility Cuts		10.13%	1.28%	0.12%
PCC Patching, Small		5.31%	0.37%	N/A
PCC Scaling/Cracking/Crazing		0.61%	0.43%	0.06%
PCC Shrinkage Cracks		2.75%	N/A	N/A
PCC Spalling, Corner		6.60%	4.52%	0.98%
PCC Spalling, Joint		8.86%	6.29%	1.04%
PCC D Cracking		0.43%	0.43%	N/A

Figure 15 represents the overall pavement condition distribution based on centerline miles.

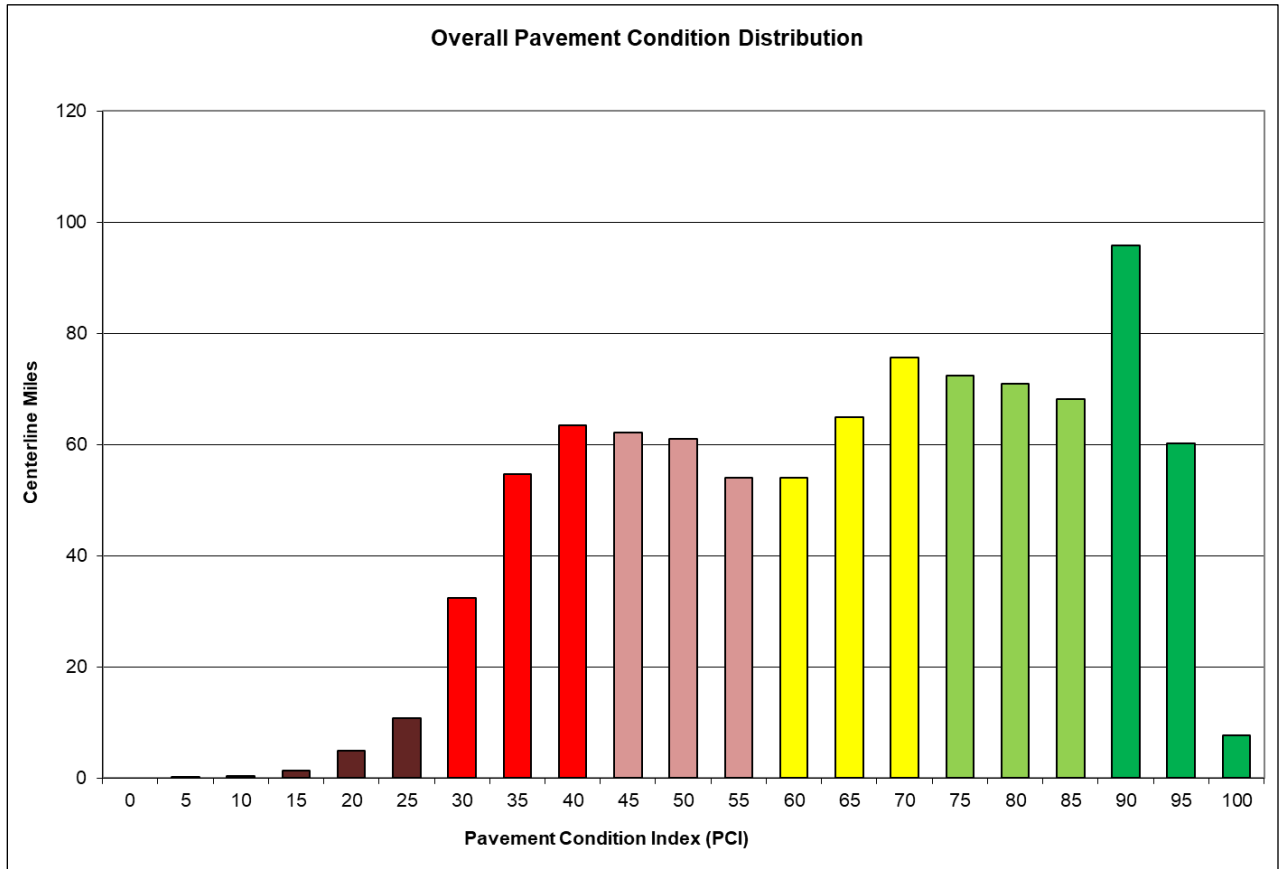


Figure 15: Overall Pavement Condition Distribution

7.0 Pavement Maintenance Methods

The specific activity to perform on each road depends upon the pavement distresses observed. The following pavement maintenance and preservation methods are currently performed on the City's roadways.

Crack Seal

Sealing and filling asphalt concrete (AC) pavement cracks is a common road maintenance activity. Specialized materials are placed into or above cracks to prevent the intrusion of water and incompressible material into the cracks and to reinforce the adjacent pavement. This type of distress treatment will address alligator cracking, longitudinal/transverse cracking, and block cracking.

Cape Seal

A cape seal is applied when the pavement deterioration is greater than what a slurry seal or micro-surfacing is designed to correct, yet the pavement has not deteriorated to the point of requiring an expensive asphalt overlay. A cape seal prevents water penetration, reducing subsequent damage to the roadbed, along with providing a new wearing surface.

Micro Surface

A micro surface is a thin, tough layer of asphalt emulsion blended with finely crushed stone for traction. This is a cost-effective method to renew the road surface and seal minor cracks and other irregularities. This preventive maintenance process protects the pavement from moisture penetration and oxidation. Similar to painting a house, micro surfacing creates a protective layer that preserves the underlying structure and prevents the need for more expensive repairs in the future.

Milling and Overlay

Asphalt overlay is a plant-mixed combination of asphalt cement and aggregates applied to the pavement in thicknesses, usually between 1.5 inches and 2 inches for thick overlay and 0.625 inches and 1.125 inches for thin overlay. Milling of the road's surface is required to remove distresses that extend into the pavement. This type of rehabilitation will address alligator cracking, longitudinal/transverse cracking, raveling/weathering, friction loss, roughness, bleeding, block cracking, and rutting.

Full Reconstruction

Full reconstruction consists of the complete removal of an existing asphaltic or concrete pavement, base re-work, and new pavement structure construction. Typically, this pavement rehabilitation method is used on excessively deteriorated roads with high severity distresses for a majority of the roadway extents. Additional analysis is generally required for a full reconstruction, including full-depth pavement coring, traffic loading, and stormwater drainage analysis.

7.1 Pavement Maintenance Funding

Various five-year pavement maintenance program scenarios were conducted for the City’s asphalt roads. VUEWorks® AMS was used to determine the required budget levels needed to maintain current conditions. The analyses included:

1. 5-Year Baseline Scenario (Do-Nothing): no budget was allocated to see how the network will deteriorate over the five years with no work.
2. 5-Year Current Budget Scenario (Best First): using the City’s recommended pavement maintenance budget for five years to perform maintenance to all roads at the highest PCI value first.
3. 5-Year Current Budget Scenario (Worst First): using the City’s recommended pavement maintenance budget for five years to perform maintenance to all roads at the lowest PCI value first.
4. 5-Year Budget Scenario (Maintain Current PCI): using an unlimited pavement budget to maintain the current network PCI of 66 for five years.

As part of this project, the City provided a list of current treatment types used within their preservation, rehabilitation and reconstruction work. The list included the cost for each treatment type per square yard. This analysis compiled and reviewed this inventory of the City’s current activities, budgets, conditions, and decision matrices. Table 8 lists the treatment activities and costs for the asphalt roads entered in the VUEWorks® AMS and used in the budget analyses.

Table 8: Treatments, Activities, and Costs for Rural Roads

Treatment Type	Activity	Impact	PCI Range	Cost Per SY
Local Repair	Crack Seal	5 Points	90-94	\$1.50
Preservation	Microsurfacing	90 Fixed	80-89	\$5.77
	Cape Seal	90 Fixed	65-79	\$9.98
Minor Rehabilitation	Mill & Overlay	100 Fixed	55-64	\$26.00
Major Rehabilitation	Partial Reconstruction/Street Rehabilitation	100 Fixed	40-54	\$51.00
Reconstruction	Full Reconstruction	100 Fixed	0-39	\$85.00

7.2 5-Year Baseline Scenario – Do Nothing

If no work is performed over the next five years, this PCI rating is expected to decrease to 51. Figure 16 and Table 9 display the PCI and costs, respectively, in a “Do Nothing” scenario.

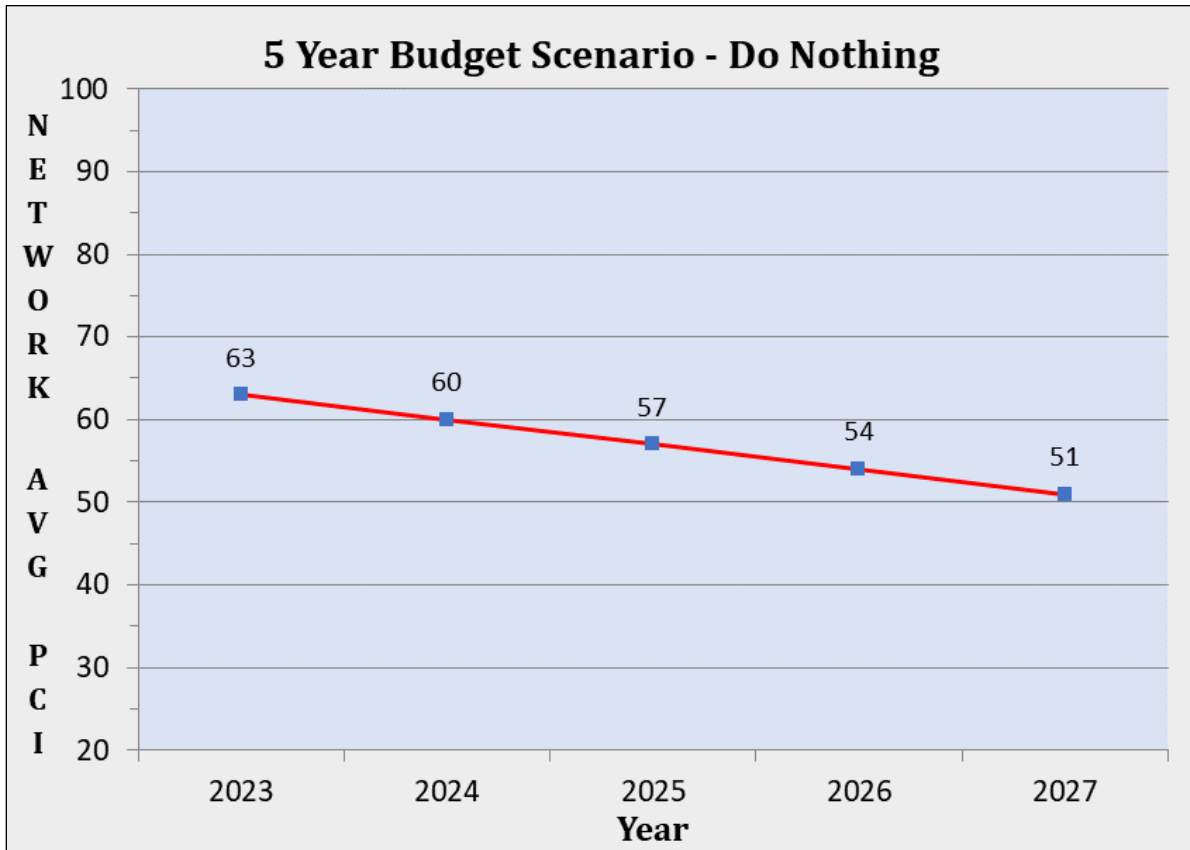


Figure 16: 5-Year “Do-Nothing” Baseline Scenario – PCI Plot

Table 9: 5-Year “Do-Nothing” Baseline Scenario – Total Funded Plan Cost

Year	Avg. PCI	Cost	Miles
2023	63	\$0.00	0
2024	60	\$0.00	0
2025	57	\$0.00	0
2026	54	\$0.00	0
2027	51	\$0.00	0

In the “Do Nothing” scenario, the overall network PCI is projected to decrease to 51 by 2027. In this scenario, the City’s road segments would not receive any treatment and the funding level would be zero for the entire period.

7.3 5-Year Current Budget Scenario - Best First

The five-year current budget scenario (best first) was set up to use the City’s recommended budget per year for all road maintenance. This scenario targets the roads in better condition first (highest PCI value) Figure 17 and Table 10 display the average PCI and total funded costs, respectively. Table 11 lists the treatment activities with the required costs and miles.

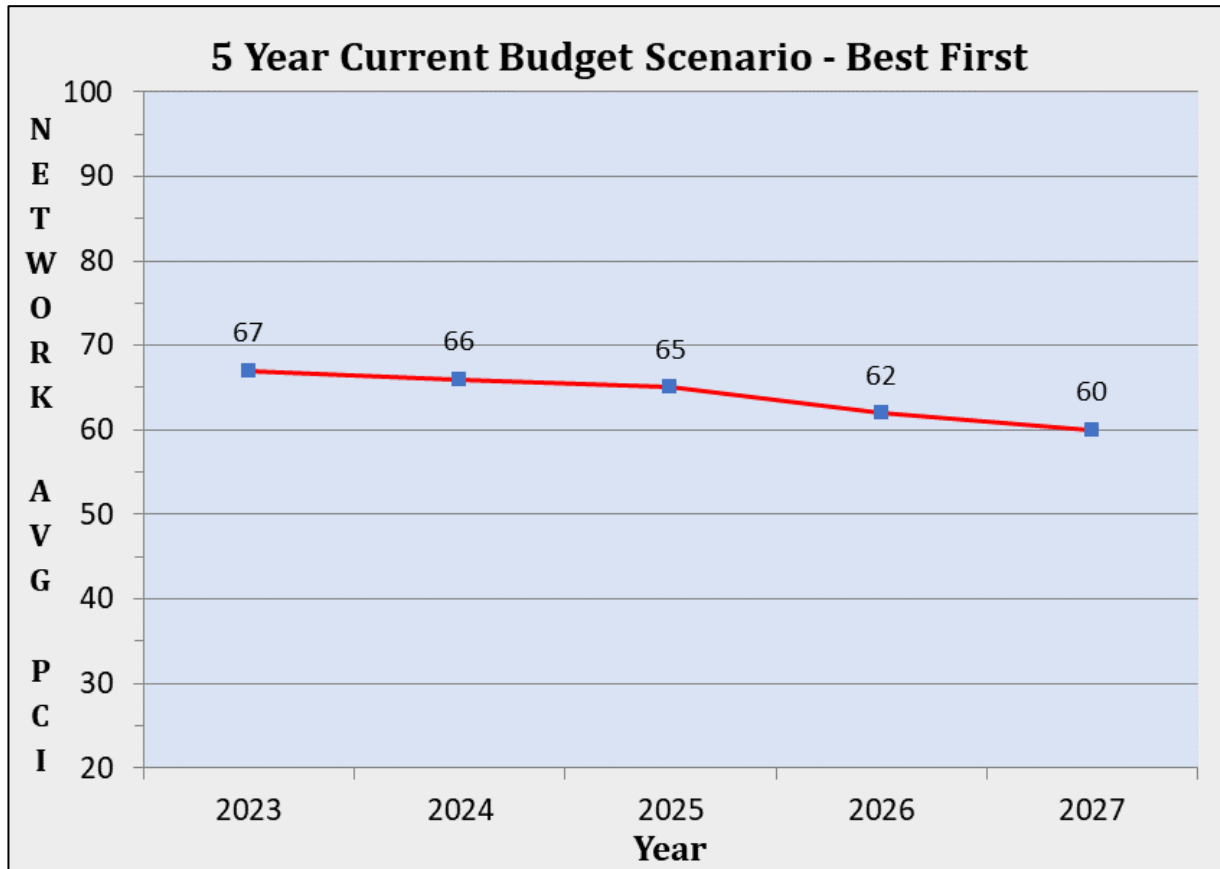


Figure 17: 5-Year Current Budget Scenario (Best First) - PCI Plot

Table 10: 5-Year Current Budget Scenario (Best First) - Total Funded Plan Cost

Year	Avg. PCI	Cost	Miles
2023	67	\$18,336,782.19	248.51
2024	66	\$18,489,944.10	268.62
2025	65	\$18,541,568.12	201.91
2026	62	\$19,081,402.66	94.49
2027	60	\$19,172,658.65	133.51

Table 11: 5-Year Current Budget Scenario (Best First) – Activities Breakdown

2023				
Activity	Total Cost	Total Miles	Percentage of Total Cost	Percentage of Total Miles
Crack Seal	\$1,497,102.87	61.03	8.16%	24.56%
Micro Surface	\$16,839,679.32	187.48	91.84%	75.44%
Cape Seal	\$0.00	0.00	0.00%	0.00%
Mill and Overlay	\$0.00	0.00	0.00%	0.00%
Partial Reconstruction/Street Rehabilitation	\$0.00	0.00	0.00%	0.00%
Full Reconstruction	\$0.00	0.00	0.00%	0.00%
2024				
Crack Seal	\$4,509,064.87	187.48	24.39%	69.80%
Micro Surface	\$0.00	0.00	0.00%	0.00%
Cape Seal	\$13,980,879.23	81.14	75.61%	30.20%
Mill and Overlay	\$0.00	0.00	0.00%	0.00%
Partial Reconstruction/Street Rehabilitation	\$0.00	0.00	0.00%	0.00%
Full Reconstruction	\$0.00	0.00	0.00%	0.00%
2025				
Crack Seal	\$2,164,374.50	81.14	11.67%	40.18%
Micro Surface	\$6,109,569.33	61.03	32.95%	30.23%
Cape Seal	\$10,267,624.29	59.74	55.38%	29.59%
Mill and Overlay	\$0.00	0.00	0.00%	0.00%
Partial Reconstruction/Street Rehabilitation	\$0.00	0.00	0.00%	0.00%
Full Reconstruction	\$0.00	0.00	0.00%	0.00%
2026				
Crack Seal	\$1,589,526.95	59.74	8.33%	63.23%
Micro Surface	\$0.00	0.00	0.00%	0.00%
Cape Seal	\$0.00	0.00	0.00%	0.00%
Mill and Overlay	\$17,489,885.81	34.73	91.66%	36.75%
Partial Reconstruction/Street Rehabilitation	\$0.00	0.00	0.00%	0.00%
Full Reconstruction	\$1,989.90	0.02	0.01%	0.02%
2027				
Crack Seal	\$1,039,339.11	34.74	5.42%	26.02%
Micro Surface	\$8,832,658.27	81.14	46.07%	60.77%
Cape Seal	\$0.00	0.00	0.00%	0.00%
Mill and Overlay	\$6,837,095.48	14.48	35.66%	10.85%
Partial Reconstruction/Street Rehabilitation	\$2,463,565.79	3.14	12.85%	2.35%
Full Reconstruction	\$0.00	0.00	0.00%	0.00%

Figures 18 and 19 display the distribution of costs and miles per activity, respectively.

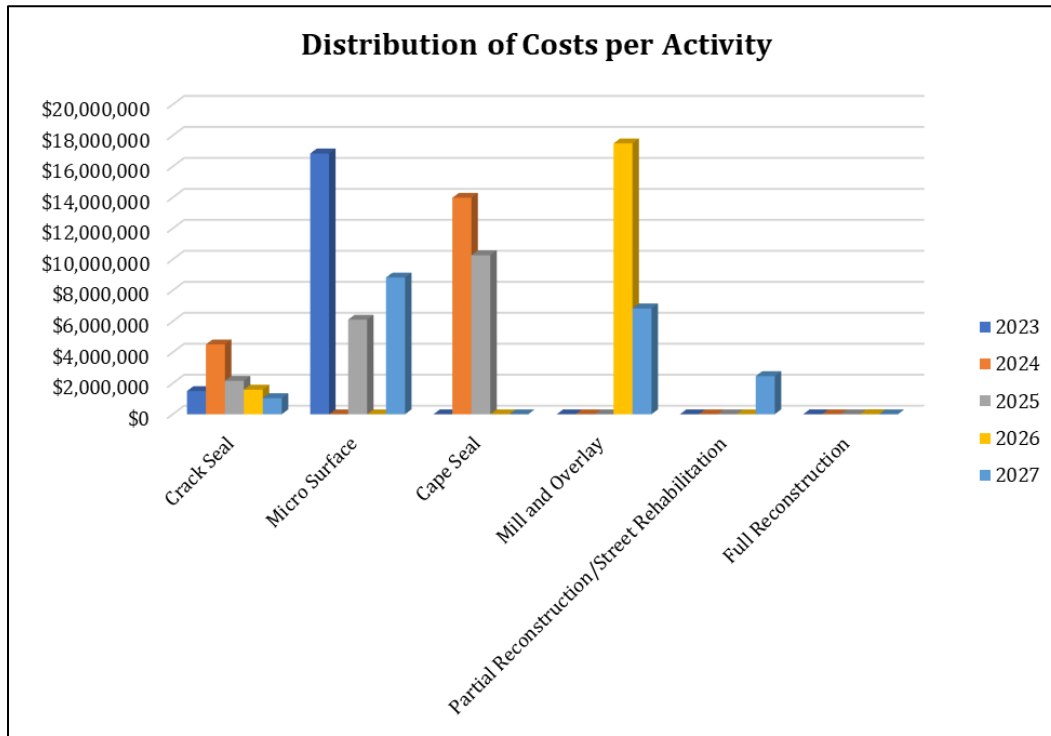


Figure 18: 5-Year Current Budget Scenario (Best First) - Distribution of Cost per Activity

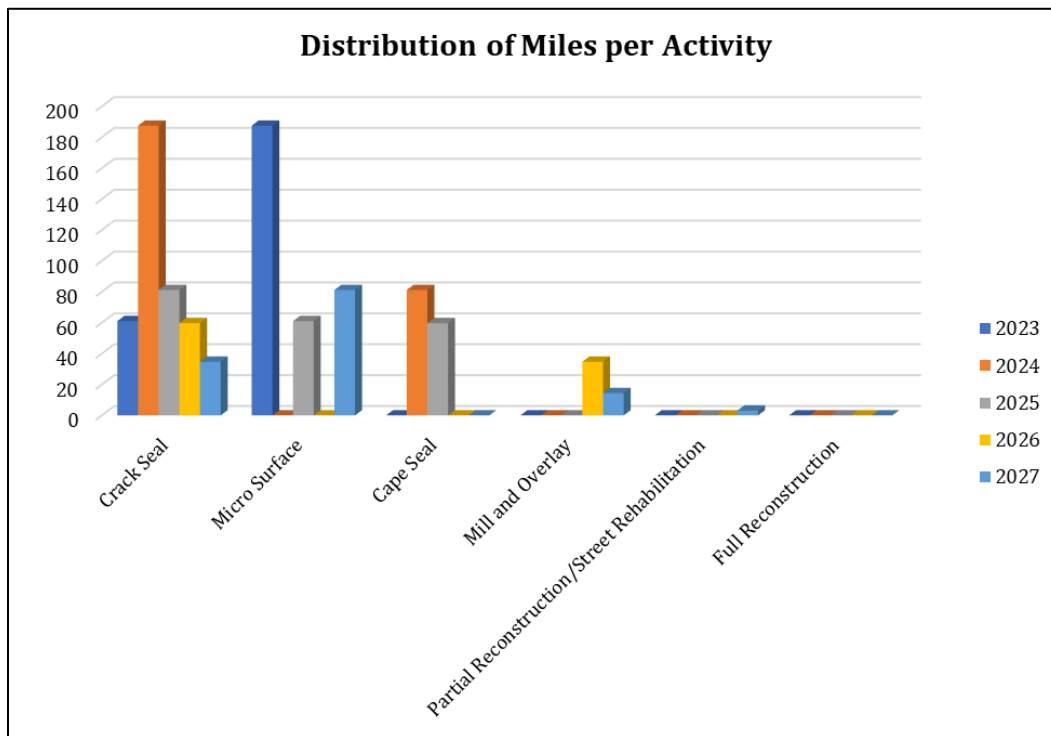


Figure 19: 5-Year Current Budget Scenario (Best First) - Distribution of Miles per Activity

Synopsis:

In the five-year current budget scenario (best first), the overall network PCI is projected to decrease throughout the five-year period, ranging from a high of 67 to a low of 60. This option would be feasible if the City utilized its recommended annual budget display in Table 10 using the best first methodology. In this scenario, the City's road segments with the highest PCI values would be targeted first; hence most of the projects consist of preservation activities. The negative to this approach is that very few of the poor and failed condition roads will be treated, and the network will continue to deteriorate, thus increasing the backlog of roads requiring reconstruction. Also, the number of miles treated in this scenario is significantly higher than in any other scenarios presented.

7.4 5-Year Current Budget Scenario - Worst First

The five-year current budget scenario (worst first) was set up to use the City’s recommended budget per year for all road maintenance. In Contrast to the best first methodology, this scenario targets the roads in the worst condition first (lowest PCI value). Figure 20 and Table 12 display the average PCI and total funded costs, respectively. Table 13 lists the treatment activities with the required costs and miles.

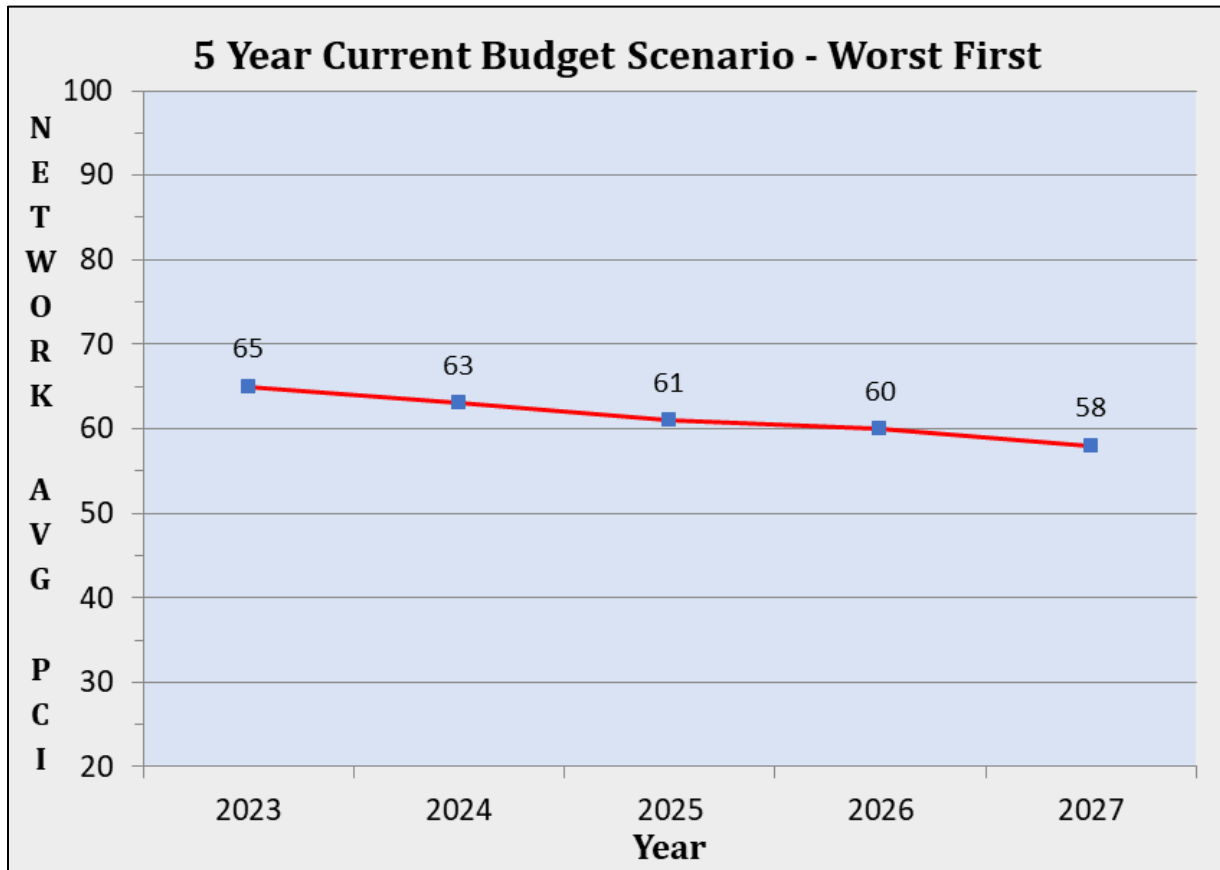


Figure 20: 5-Year Current Budget Scenario (Worst First) - PCI Plot

Table 12: 5-Year Current Budget Scenario (Worst First) - Total Funded Plan Cost

Year	Avg. PCI	Cost	Miles
2023	65	\$18,336,992.33	16.91
2024	63	\$18,489,999.69	15.5
2025	61	\$18,541,983.23	13.84
2026	60	\$19,081,960.29	13.69
2027	58	\$19,172,996.16	12.16

Table 13: 5-Year Current Budget Scenario (Worst First) - Activities Breakdown

2023				
Activity	Total Cost	Total Miles	Percentage of Total Cost	Percentage of Total Miles
Crack Seal	\$135.49	0.02	0.00%	0.11%
Micro Surface	\$0.00	0.00	0.00%	0.00%
Cape Seal	\$631.16	0.02	0.00%	0.11%
Mill and Overlay	\$0.00	0.00	0.00%	0.00%
Partial Reconstruction/Street Rehabilitation	\$1,092.62	0.02	0.01%	0.10%
Full Reconstruction	\$18,335,133.06	16.86	99.99%	99.68%
2024				
Crack Seal	\$60.63	0.01	0.00%	0.04%
Micro Surface	\$591.33	0.02	0.00%	0.12%
Cape Seal	\$0.00	0.00	0.00%	0.00%
Mill and Overlay	\$0.00	0.00	0.00%	0.00%
Partial Reconstruction/Street Rehabilitation	\$0.00	0.00	0.00%	0.00%
Full Reconstruction	\$18,489,347.73	15.48	100.00%	99.84%
2025				
Crack Seal	\$34.09	0.02	0.00%	0.13%
Micro Surface	\$0.00	0.00	0.00%	0.00%
Cape Seal	\$814.63	0.01	0.00%	0.04%
Mill and Overlay	\$0.00	0.00	0.00%	0.00%
Partial Reconstruction/Street Rehabilitation	\$3,990.20	0.01	0.02%	0.10%
Full Reconstruction	\$18,537,144.31	13.80	99.97%	99.73%
2026				
Crack Seal	\$0.00	0.00	0.00%	0.00%
Micro Surface	\$0.00	0.00	0.00%	0.00%
Cape Seal	\$0.00	0.00	0.00%	0.00%
Mill and Overlay	\$0.00	0.00	0.00%	0.00%
Partial Reconstruction/Street Rehabilitation	\$0.00	0.00	0.00%	0.00%
Full Reconstruction	\$19,081,960.29	13.69	100.00%	100.00%
2027				
Crack Seal	\$124.51	0.01	0.00%	0.12%
Micro Surface	\$0.00	0.00	0.00%	0.00%
Cape Seal	\$0.00	0.00	0.00%	0.00%
Mill and Overlay	\$3,300.45	0.02	0.02%	0.16%
Partial Reconstruction/Street Rehabilitation	\$0.00	0.00	0.00%	0.00%
Full Reconstruction	\$19,169,571.20	12.13	99.98%	99.72%

Figures 21 and 22 display the distribution of costs and miles per activity, respectively.

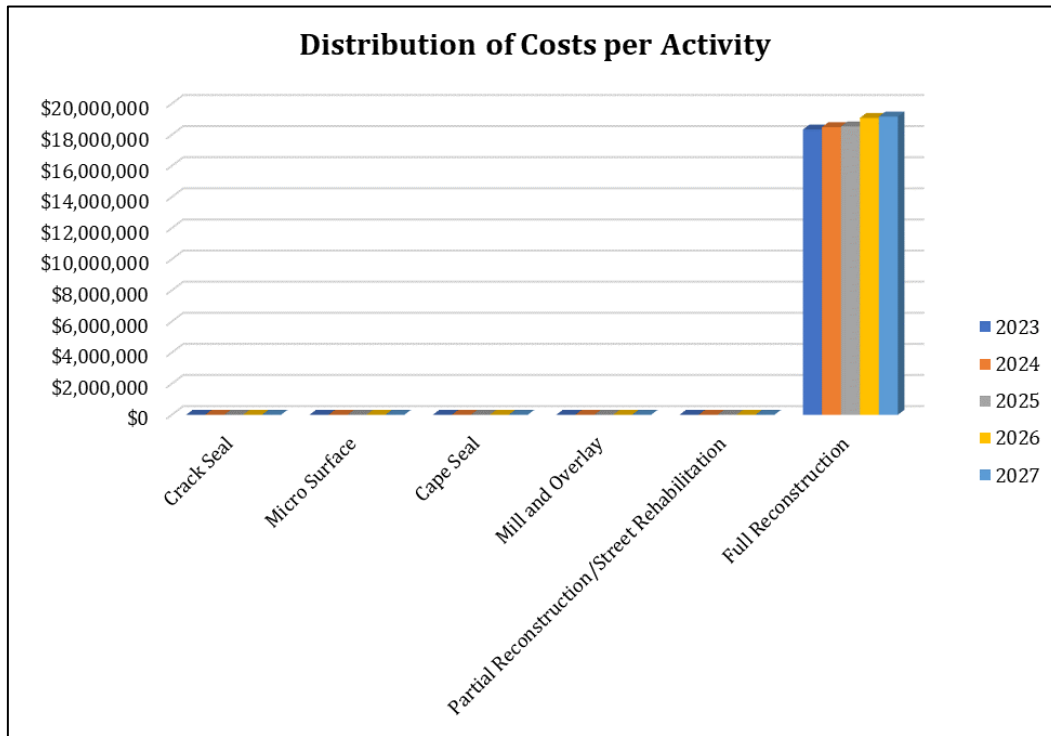


Figure 21: 5-Year Current Budget Scenario (Worst First) - Distribution of Cost per Activity

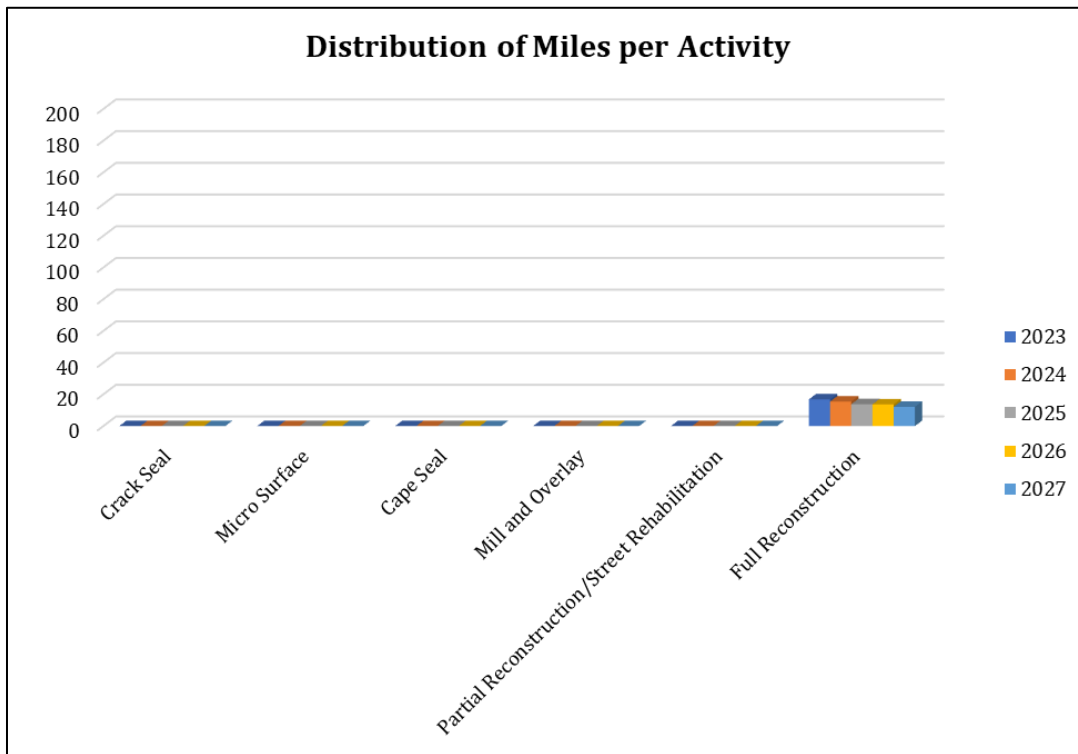


Figure 22: 5-Year Current Budget Scenario (Worst First) - Distribution of Miles per Activity

Synopsis:

In the five-year current budget scenario (worst first), the overall network PCI is projected to decrease throughout the five years, ranging from a high of 65 to a low of 58. This option would be feasible if the City utilized its recommended annual budget display in Table 12 using the worst first methodology. In this scenario, the City's road segments with the lowest PCI values would be targeted first; hence most of the projects consist of reconstruction and rehabilitation activities. The benefits of this scenario are that the worst conditions are addressed, and the poor roads are treated, thus improving those areas. The backlog of road mileage requiring reconstruction would not increase and remain constant after 2023. However, the negative effect of this scenario is that very few preventive treatments are being performed, and most of the budget is spent on reconstruction.

7.5 5-Year Budget Scenario –Maintain Current PCI

The five-year maintain current PCI budget scenarios was set up to maintain a PCI level of 66 throughout the five-year period. This scenario targets the roads in the worst condition first (lowest PCI value), and the streets with a PCI below the critical level were addressed initially. The roadways were then preserved and maintained to keep future roads from deteriorating below the critical level and maintaining a relatively consistent PCI value. Figure 23 and Table 14 display the average PCI and total funded costs, respectively. Table 15 lists the treatment activities with the required costs and miles.

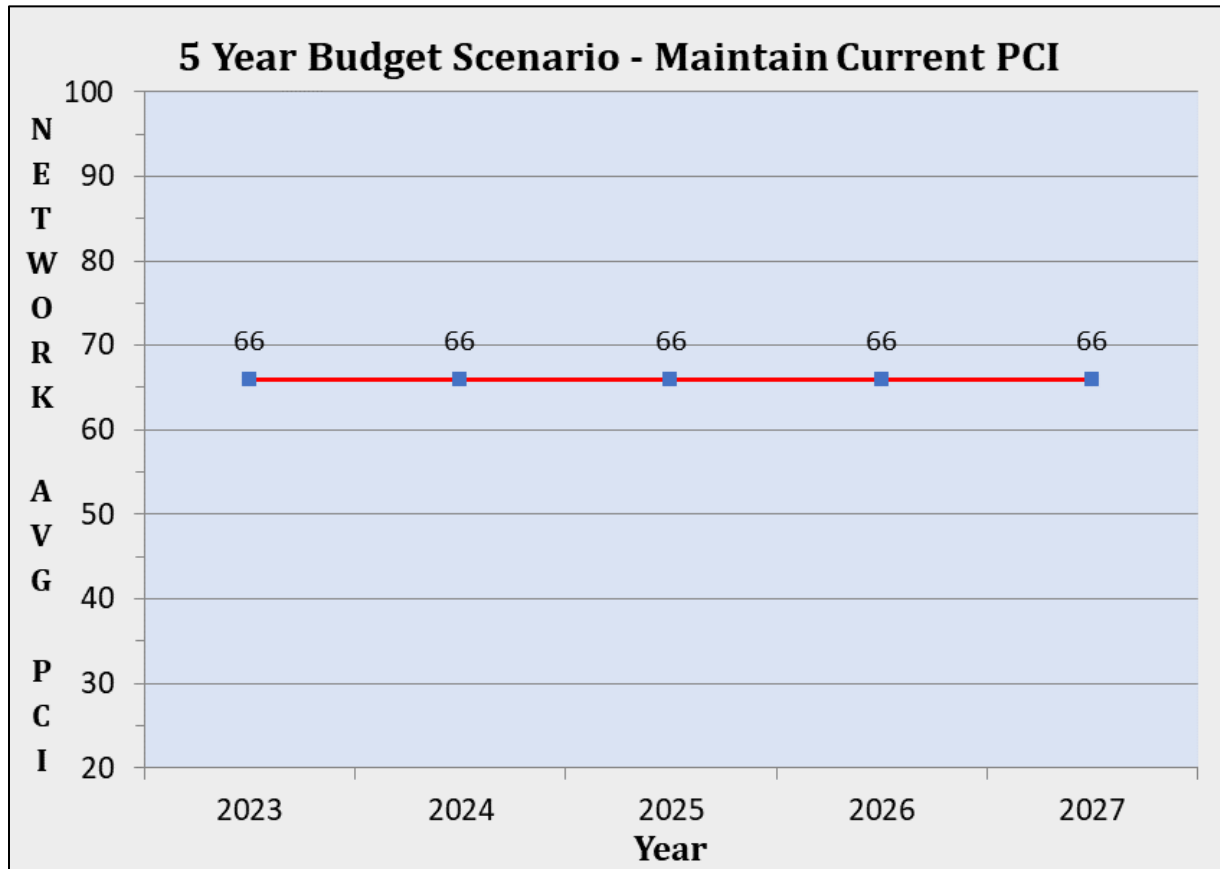


Figure 23: 5-Year Budget Scenario (Maintain Current PCI) – PCI Plot

Table 14: 5-Year Budget Scenario (Maintain Current PCI) – Total Funded Plan Cost

Year	Avg. PCI	Cost	Miles
2023	66	\$21,151,876.01	53.39
2024	66	\$24,999,978.21	71.39
2025	66	\$24,999,915.47	72.42
2026	66	\$24,999,974.44	117.38
2027	66	\$24,999,989.68	177.35

Table 15: 5-Year Budget Scenario (Maintain Current PCI) – Activities Breakdown

2023				
Activity	Total Cost	Total Miles	Percentage of Total Cost	Percentage of Total Miles
Crack Seal				
Micro Surface				
Cape Seal	\$6,154,136.91	36.42	29.09%	68.22%
Mill and Overlay				
Partial Reconstruction/Street Rehabilitation	\$7,498,914.97	9.39	35.45%	17.59%
Full Reconstruction	\$7,498,824.13	7.58	35.45%	14.19%
2024				
Crack Seal	\$60.63	0.01	0.00%	0.01%
Micro Surface				
Cape Seal	\$10,002,084.96	55.95	40.01%	78.38%
Mill and Overlay				
Partial Reconstruction/Street Rehabilitation	\$7,498,628.65	8.94	29.99%	12.53%
Full Reconstruction	\$7,499,203.97	6.49	30.00%	9.09%
2025				
Crack Seal				
Micro Surface				
Cape Seal	\$10,001,313.04	58.26	40.01%	80.44%
Mill and Overlay				
Partial Reconstruction/Street Rehabilitation	\$7,499,400.59	8.46	30.00%	11.68%
Full Reconstruction	\$7,499,201.84	5.71	30.00%	7.88%
2026				
Crack Seal				
Micro Surface	\$231.19	0.00	0.00%	0.00%
Cape Seal	\$20,003,765.53	112.40	80.02%	95.76%
Mill and Overlay				
Partial Reconstruction/Street Rehabilitation	\$2,497,429.21	2.93	9.99%	2.50%
Full Reconstruction	\$2,498,548.51	2.04	9.99%	1.74%
2027				
Crack Seal	\$141.03	0.04	0.00%	0.02%
Micro Surface	\$11,250,828.28	104.30	45.00%	58.81%
Cape Seal	\$12,499,604.04	71.87	50.00%	40.52%
Mill and Overlay				
Partial Reconstruction/Street Rehabilitation	\$1,249,416.33	1.15	5.00%	0.65%
Full Reconstruction				

Figures 24 and 25 display the distribution of costs and miles per activity, respectively.

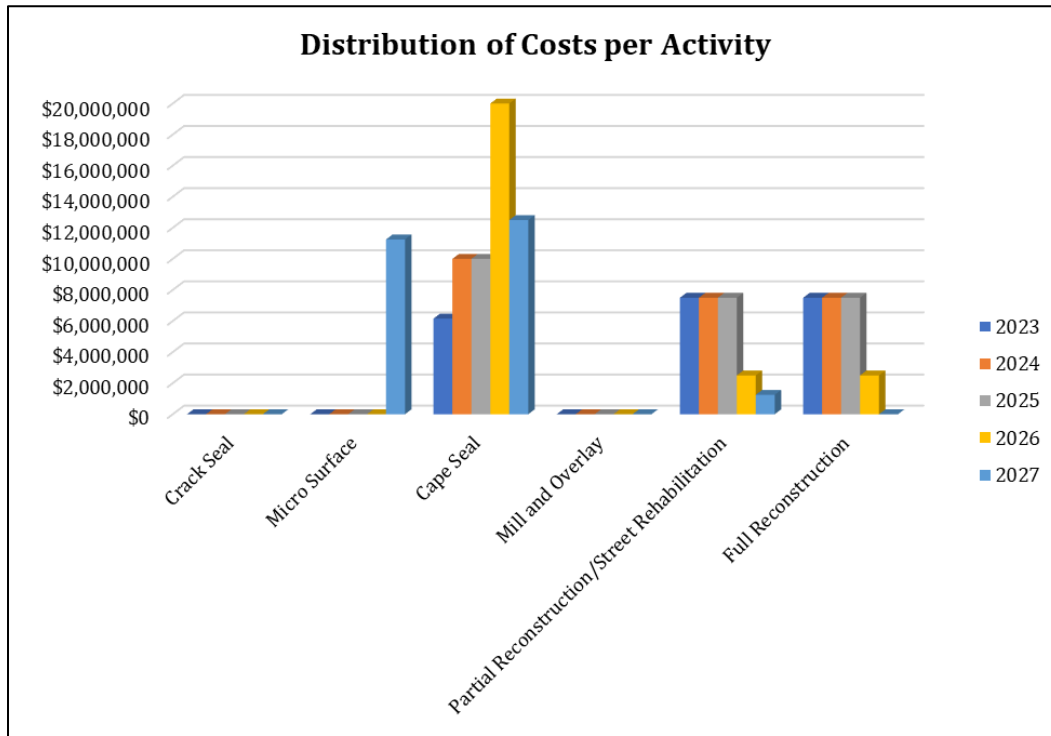


Figure 24: 5-Year Budget Scenario (Maintain Current PCI) - Distribution of Cost per Activity

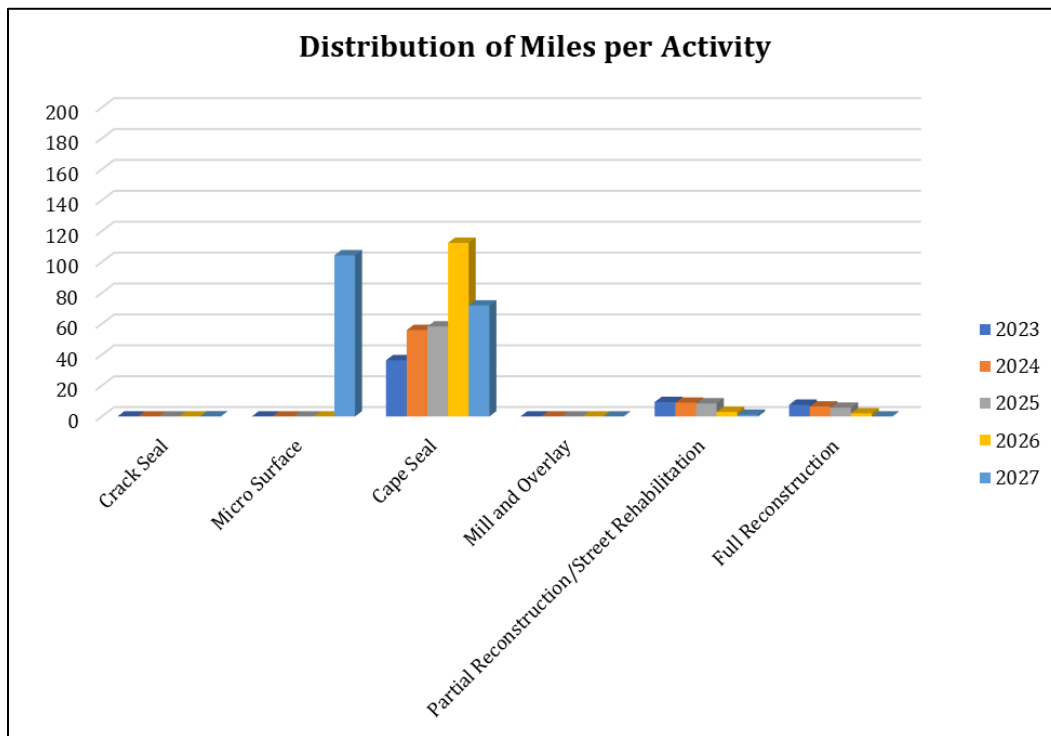


Figure 25: 5-Year Budget Scenario (Maintain Current PCI) - Distribution of Miles per Activity

Synopsis:

In the five-year maintain scenario, the overall network PCI of 66 is projected to be maintained throughout the five-year period. This option would be feasible if the City utilized the annual budget display in Table 14 using the worst first methodology. In this scenario, the City's road segments with the lowest PCI values would be targeted first; hence most of the projects consist of reconstruction and rehabilitation activities. The benefits of this scenario are that the worst conditions are addressed, and the poor roads are treated, thus improving those areas.

APPENDIX A
SEGMENT LEVEL PCI DATA

FEATUREID	STREET NAME	FROM	TO	WIDTH	LENGTH	SURFACE TYPE	AVG IRI	DTS PCI	PCI CATEGORY	COLLECTED	DTS NOTES
HAM10398	1ST AV	AKOCHIA AV	FAWNHILL LN	24	348.43	AC	306	70	FAIR	Y	
HAM02126	1ST AV	GLENWAY AV	W LIBERTY ST	29	1068.42	AC	514	83	SATISFACTORY	Y	
HAM02076	1ST AV	HEYWARD ST	AKOCHIA AV	24	328.40	AC	650	72	SATISFACTORY	Y	
HAM32379	1ST AV	TALBERT ST	HEYWARD ST	23	829.27	AC	465	67	FAIR	Y	
HAM02127	1ST AV	W LIBERTY ST	TALBERT ST	24	1009.97	AC	441	69	FAIR	Y	
HAM24136	28TH ST	ALBERTS CT	ROBERTSON AV	30	992.40	AC	329	69	FAIR	Y	
HAM24129	28TH ST	MINOT AV	ALBERTS CT	31	327.62	AC	650	59	FAIR	Y	
HAM24135	31ST AV	MINOT AV	ROBERTSON AV	30	1149.72	AC	445	90	GOOD	Y	
HAM24118	32ND AV	MINOT AV	ROBERTSON AV	29	1151.82	AC	390	91	GOOD	Y	
HAM11255	33RD AV	MINOT AV	ROBERTSON AV	30	1151.74	AC	650	38	VERY POOR	Y	
HAM21338	34TH AV	ALLSTON ST	ROBERTSON AV	30	1094.08	AC	564	52	POOR	Y	
HAM26465	34TH AV	ROBERTSON AV	ENYART AV	29	677.96	AC	542	31	VERY POOR	Y	
HAM60951	AARON RAINES LN	AARON RAINES LN	BURNS ST	24	360.83	AC	650	91	GOOD	Y	
HAM64652	AARON RAINES LN	EVANS ST	AARON RAINES LN	24	388.14	PCC	650	67	FAIR	Y	
HAM64653	AARON RAINES LN	EVANS ST	AARON RAINES LN	24	390.25	PCC	650	61	FAIR	Y	
HAM37866	ABBOTTSFORD AV	KNIGHT AV	TERM NE OF KNIGHT AV	22	220.20	AC	640	87	GOOD	Y	
HAM37864	ABBOTTSFORD AV	TERM SW OF KNIGHT AV	KNIGHT AV	23	289.01	AC	481	85	SATISFACTORY	Y	
HAM38104	ABELIA CT	ASHWOOD DR	TERM NW OF ASHWOOD DR	25	140.93	AC	650	63	FAIR	Y	
HAM14375	ABERDEEN ST	ROCKLAND AV	MEARS AV	10	306.04	AC	650	21	SERIOUS	Y	
HAM38353	ABINGTON AV	TERM S OF ARDMORE AV	ARDMORE AV	24	703.83	AC	650	94	GOOD	Y	
HAM03303	ACADEMY AV	ST LAWRENCE AV	VINCEN AV	35	795.44	AC	394	48	POOR	Y	
HAM03335	ACADEMY AV	W 8TH ST	ST LAWRENCE AV	37	1133.08	AC	609	51	POOR	Y	
HAM08191	ACME AL	YORK ST	NAEHER ST	7	187.91		-1	-1		N	ALLEY / BOOTS ON THE GROUND / BRICK
HAM38105	ACOMB AV	RIDGE AV	TERM E OF RIDGE AV	21	263.39	AC	650	38	VERY POOR	Y	
HAM19880	ADA ST	FLORA ST	RAVINE ST	24	358.74	AC	650	95	GOOD	Y	
HAM20033	ADA ST	RAVINE ST	FAIRVIEW AV	31	824.19	AC	650	95	GOOD	Y	
HAM27730	ADAMS XING	E PETE ROSE WY	TERM NE OF E PETE ROSE WY	36	235.03	AC	650	46	POOR	Y	
HAM35405	ADDICE WY	TERM E OF ARGUS RD	ARGUS RD	24	655.80	AC	619	49	POOR	Y	
HAM02916	ADDIE AL	FORBUS ST	WESTWOOD AV	10	190.63	AC	650	19	SERIOUS	Y	
HAM35508	ADDINGHAM PL	TERM E OF HAIGHT AV	HAIGHT AV	29	330.01	AC	622	93	GOOD	Y	
HAM25623	ADDISON ST	UNNAMED AL	HALSTEAD ST	24	442.19	AC	650	94	GOOD	Y	
HAM06528	ADELPHI ST	CONANT ST	LUCERNE AV	24	766.08	AC	345	49	POOR	Y	
HAM06557	ADELPHI ST	LUCERNE AV	WHETSEL AV	23	359.68	AC	650	36	VERY POOR	Y	
HAM14236	ADENA TRL	EAGLESRIDGE LN	WAYSIDE AV	27	167.28	AC	650	73	SATISFACTORY	Y	
HAM36095	ADENA TRL	TERM NW OF EAGLESRIDGE LN	EAGLESRIDGE LN	27	1636.13	AC	300	95	GOOD	Y	
HAM08073	ADLER ST	ADLER ST	TREMONT ST	16	161.01	AC	650	69	FAIR	Y	UNCOLLECTED PORTION BLOCKED BY VEHICLE
HAM34996	ADLER ST	HARRISON AV		3	95.75		-1	-1		N	BOOTS ON THE GROUND / STAIRCASE
HAM08090	ADLER ST	TREMONT ST	WAVERLY AV	4	257.01		-1	-1		N	DOES NOT EXIST
HAM37152	ADMIRAL CT	TERM S OF TUXWORTH AV	TUXWORTH AV	25	199.55	AC	650	79	SATISFACTORY	Y	
HAM20102	ADNORED CT	LEROY CT	GLENCOE PL	24	157.89	AC	650	36	VERY POOR	Y	
HAM53452	ADRIAN AL	ELM ST	CENTRAL PKWY	5	424.58		-1	-1		N	BOOTS ON THE GROUND / TOO NARROW FOR VAN ACCESS / BRICK
HAM35705	AFTON AV	IRIS AV	TERM N OF IRIS AV	25	561.72	AC	650	87	GOOD	Y	UNCOLLECTED PORTION PRIVATE DRIVEWAY
HAM38619	AGNES ST	TERM E OF BORDEN ST	BORDEN ST	31	210.71	AC	491	62	FAIR	Y	
HAM05826	AHRENS ST	SEMINOLE ST	E MARTIN LUTHER KING JR DR	24	462.72	AC	549	89	GOOD	Y	ONE WAY
HAM07195	AIKENSIDE AV	KENNEDY AV	VALLEYVIEW AV	22	467.68	AC	648	39	VERY POOR	Y	
HAM07174	AIKENSIDE AV	POINTER LN	RED BANK RD	24	293.91	AC	650	78	SATISFACTORY	Y	
HAM07198	AIKENSIDE AV	SKYLINE DR	POINTER LN	24	1096.35	AC	414	82	SATISFACTORY	Y	
HAM11511	AIKENSIDE AV	VALLEYVIEW AV	WYATT AV	22	342.19	AC	525	56	FAIR	Y	
HAM07197	AIKENSIDE AV	WYATT AV	SKYLINE DR	24	281.99	AC	650	95	GOOD	Y	
HAM06104	AIRPORT RD	EASTERN AV	ROBB ST	20	876.93	AC	650	39	VERY POOR	Y	
HAM06106	AIRPORT RD	ROBB ST	WILMER AV	21	824.07	AC	650	52	POOR	Y	
HAM37499	AIRY CT	TERM E OF MONFORT HILLS AV	MONFORT HILLS AV	26	432.82	AC	650	77	SATISFACTORY	Y	
HAM57791	AKOCHIA AV	1ST AV	TERM W OF	30	426.53	AC	650	78	SATISFACTORY	Y	
HAM03148	AKRON AV	HENRIETTA AV	WISCONSIN AV	14	302.37	AC	650	90	GOOD	Y	
HAM37970	AKRON AV	WISCONSIN AV	TERM SW OF WISCONSIN AV	9	446.45	AC	586	93	GOOD	Y	
HAM27267	ALABAMA AV	COLERAIN AV	SPRING GROVE AV	30	850.61	AC	563	35	VERY POOR	Y	
HAM05944	ALAMEDA PL	RIDGEWAY AV	CARPLIN PL	30	227.44	AC	650	67	FAIR	Y	
HAM26526	ALAMO AV	CALVERT ST	RIDGE AV	66	368.80	AC	515	76	SATISFACTORY	Y	
HAM26529	ALAMO AV	MARBURG AV	CALVERT ST	51	744.46	AC	585	85	SATISFACTORY	Y	
HAM05714	ALASKA AV	FOREST AV	FOREST PARK DR	30	1190.67	AC	380	43	POOR	Y	
HAM05879	ALASKA AV	FOREST PARK DR	GLENWOOD AV	28	492.25	AC	650	43	POOR	Y	
HAM38375	ALASKA CT	GLENWOOD AV	TERM NE OF GLENWOOD AV	20	324.86	AC	650	81	SATISFACTORY	Y	
HAM38000	ALBANY TER	TERM E OF ARGUS RD	ARGUS RD	25	554.89	AC	650	53	POOR	Y	
HAM33427	ALBERT SABIN WY	EDEN AV	LEVINE DR	33	732.90	AC	312	82	SATISFACTORY	Y	
HAM34679	ALBERT SABIN WY	ELLAND AV	BURNET AV	43	608.90	AC	240	89	GOOD	Y	
HAM33428	ALBERT SABIN WY	LEVINE DR	ELLAND AV	33	109.06	AC	233	78	SATISFACTORY	Y	
HAM37363	ALBERTS CT	TERM W OF 28TH ST	28TH ST	20	253.01	AC	567	50	POOR	Y	
HAM20206	ALBION PL	AUBURN AV	GILMAN AV	23	901.60	AC	485	45	POOR	Y	
HAM13573	ALCLIFF LN	HIGHVIEW DR	WILLNET DR	25	823.02	AC	328	44	POOR	Y	
HAM13564	ALCLIFF LN	TERM S OF	HIGHVIEW DR	24	173.36	AC	401	54	POOR	Y	
HAM14312	ALCOR TER	BRACHMAN AV	CAMBRIDGE AV	25	911.63	AC	476	53	POOR	Y	
HAM08649	ALDEN AL	MAIN ST	PANCOAST AL	9	168.92		-1	-1		N	BOOTS ON THE GROUND / TOO NARROW FOR VAN ACCESS / BRICK
HAM08627	ALDEN AL	PANCOAST AL	SYCAMORE ST	11	294.85		-1	-1		N	BOOTS ON THE GROUND / TOO NARROW FOR VAN ACCESS / BRICK
HAM20555	ALFRED ST	COLERAIN AV	COOK ST	35	283.65	AC	395	95	GOOD	Y	
HAM20553	ALFRED ST	COOK ST	SPRING GROVE AV	36	322.60	AC	650	95	GOOD	Y	
HAM26431	ALGONA PL	BLAIR AV	DAUNER AV	19	419.61	AC	650	71	SATISFACTORY	Y	

FEATUREID	STREET NAME	FROM	TO	WIDTH	LENGTH	SURFACE TYPE	AVG IRI	DTS PCI	PCI CATEGORY	COLLECTED	DTS NOTES
HAM37326	ALICEMONT AV	TERM W OF MARBURG AV	MARBURG AV	20	528.96	AC	650	72	SATISFACTORY	Y	
HAM15103	ALLAIRE AV	COLERAIN AV	VOGEL RD	24	994.04	AC	554	73	SATISFACTORY	Y	
HAM37623	ALLEDALE DR	TERM S OF BROTHERTON RD	BROTHERTON RD	24	635.73	AC	482	75	SATISFACTORY	Y	
HAM37620	ALLENDORF DR	BROTHERTON RD	TERM NE OF BROTHERTON RD	24	457.05	AC	545	72	SATISFACTORY	Y	
HAM37624	ALLENDORF DR	TERM S OF BROTHERTON RD	BROTHERTON RD	10	666.56	AC	650	69	FAIR	Y	UNCOLLECTED PORTION DOES NOT EXIST
HAM17682	ALLENHAM ST	CATHCART ST	INTERSECTION ST	8	653.58	AC	650	60	FAIR	Y	
HAM36344	ALLENHAM ST	FENIMORE ST	TERM NW OF FENIMORE ST	13	84.64	AC	447	73	SATISFACTORY	Y	UNCOLLECTED PORTION BLOCKED BY VEHICLE
HAM17676	ALLENHAM ST	INTERSECTION ST	FENIMORE ST	9	182.59	AC	605	67	FAIR	Y	
HAM12836	ALLEY	LOSANTIVILLE AV	RIDGE AV	10	616.11	AC	650	32	VERY POOR	Y	
HAM06241	ALLEY #10	ELDORADO AV	WAITS AV	7	491.88	AC	650	37	VERY POOR	Y	
HAM37882	ALLEY #16	TERM NW OF TENNYSON ST	TENNYSON ST	12	259.38	AC	650	39	VERY POOR	Y	
HAM06227	ALLEY #9	ROHDE AV	ELDORADO AV	11	525.88	AC	463	95	GOOD	Y	
HAM21329	ALLSTON ST	MADISON RD	MINOT AV	35	391.28	AC	422	71	SATISFACTORY	Y	ONE WAY
HAM03664	ALLVIEW CIR	ALLVIEW CIR	ALLVIEW CT	25	200.27	AC	503	35	VERY POOR	Y	
HAM11680	ALLVIEW CIR	ALLVIEW CIR	JACOB AV	26	1144.86	AC	338	66	FAIR	Y	
HAM03559	ALLVIEW CIR	ALLVIEW CT	JACOB AV	25	431.39	AC	446	49	POOR	Y	
HAM03612	ALLVIEW CIR	MUDDY CREEK RD	ALLVIEW CIR	24	297.42	AC	512	42	POOR	Y	
HAM35592	ALLVIEW CT	ALLVIEW CIR	TERM W OF ALLVIEW CIR	25	224.32	AC	650	64	FAIR	Y	
HAM20374	ALMA ST	TERM S OF SYCAMORE ST	SYCAMORE ST	11	364.15	AC	650	94	GOOD	Y	UNCOLLECTED PORTION BLOCKED BY GATE
HAM38739	ALMESTER DR	LAFEUILLE AV	TERM N OF LAFEUILLE AV	24	922.17	AC	576	71	SATISFACTORY	Y	
HAM38435	ALMS PL	CHAPEL ST	TERM N OF CHAPEL ST	37	298.58	AC	650	22	SERIOUS	Y	
HAM21495	ALMS PL	LINCOLN AV	FORAKER AV	35	306.98	AC	650	46	POOR	Y	
HAM21596	ALMS PL	MYRTLE AV	CHAPEL ST	40	451.02	AC	430	20	SERIOUS	Y	
HAM21575	ALMS PL	VICTORY PKWY	MYRTLE AV	39	330.07	AC	549	12	SERIOUS	Y	
HAM13106	ALPHA ST	CHAPMAN ST	WELTNER ST	11	480.70	AC	650	89	GOOD	Y	
HAM00587	ALPHA ST	OWASCO ST	CHAPMAN ST	15	318.88	AC	650	91	GOOD	Y	
HAM05545	ALPINE PL	ST PAUL DR	NASSAU ST	30	1131.28	AC	463	82	SATISFACTORY	Y	
HAM66457	ALPINE TER	ALPINE TER	PAXTON AV	24	1304.74	AC	323	79	SATISFACTORY	Y	
HAM66456	ALPINE TER	GRANDIN RIDGE DR	ALPINE TER	24	1276.96	AC	336	73	SATISFACTORY	Y	
HAM13287	ALPINE TER	PAXTON AV	LINWOOD AV	25	1290.87	AC	650	57	FAIR	Y	
HAM38835	ALPINE TER	TERM SE OF GRANDIN RIDGE DR	GRANDIN RIDGE DR	24	631.17	AC	307	83	SATISFACTORY	Y	
HAM38378	ALTER PL	TERM SW OF S FRED SHUTTLESWORTH CIR	S FRED SHUTTLESWORTH CIR	25	439.97	AC	650	81	SATISFACTORY	Y	
HAM21494	ALTOONA ST	KERPER AV	MATHERS ST	14	339.98	AC	650	33	VERY POOR	Y	ONE WAY
HAM21557	ALTOONA ST	MATHERS ST	WALTER AV	23	167.98	AC	599	49	POOR	Y	ONE WAY
HAM36317	ALVERNOVALLEY CT	TERM SE OF FRANCISRIDGE DR	FRANCISRIDGE DR	27	944.90	AC	650	67	FAIR	Y	
HAM38551	ALVIN ST	BODMANN AV	TERM N OF BODMANN AV	30	242.17	AC	650	35	VERY POOR	Y	
HAM26113	ALVIN ST	DORCHESTER AV	BODMANN AV	30	232.46	AC	650	42	POOR	Y	
HAM38985	AMANDA PL	GLENWAY AV	TERM N OF GLENWAY AV	19	559.34	AC	650	37	VERY POOR	Y	
HAM27216	AMAZON AV	CLIFTON AV	EGBERT AV	23	848.64	AC	650	95	GOOD	Y	
HAM38525	AMAZON AV	EGBERT AV	TERM W OF EGBERT AV	24	388.45	AC	367	93	GOOD	Y	
HAM06390	AMBAR AV	BEACON ST	MAGLY CT	25	949.27	AC	416	87	GOOD	Y	
HAM06393	AMBAR AV	MAGLY CT	BURNEY LN	25	1153.63	AC	428	90	GOOD	Y	
HAM35689	AMBERACRES DR	TERM SW OF SECTION RD	SECTION RD	25	575.29	AC	523	95	GOOD	Y	
HAM00046	AMBERLAWN AV	READING RD	PRODUCTION DR	24	460.93	AC	650	89	GOOD	Y	
HAM09373	AMBERSON AV	ERIE AV	PEMBROKE AV	24	331.65	AC	650	35	VERY POOR	Y	
HAM09392	AMBERSON AV	PEMBROKE AV	SAYBROOK AV	24	291.00	AC	650	39	VERY POOR	Y	
HAM38044	AMBERWOOD	HOLLYWOOD AV	TERM N OF HOLLYWOOD AV	23	123.64	AC	421	75	SATISFACTORY	Y	
HAM35462	AMBERWOOD CT	TERM E OF EDWOOD AV	EDWOOD AV	24	235.91	AC	650	41	POOR	Y	
HAM00437	AMBROSE AV	LANTANA AV	SALVIA AV	21	695.94	AC	332	95	GOOD	Y	ONE WAY
HAM00407	AMBROSE AV	SALVIA AV	HAMILTON AV	21	948.41	AC	272	95	GOOD	Y	ONE WAY
HAM37322	AMELIAMONT AV	TERM W OF MARBURG AV	MARBURG AV	21	553.92	AC	650	63	FAIR	Y	
HAM02408	AMETHYST ST	JOANA PL	GLENWAY AV	24	319.11	AC	650	52	POOR	Y	
HAM53451	AMITY AL	HORACE ST	BANK ST	9	209.40		-1	-1		N	ALLEY / BOOTS ON THE GROUND
HAM29923	AMMON AV	HAYS AV	COLERAIN AV	20	967.34	AC	650	55	POOR	Y	
HAM33830	AMOR PL	TERM S OF WESTWOOD AV	WESTWOOD AV	31	755.82	AC	650	64	FAIR	Y	
HAM03022	ANACONDA DR	MUSTANG DR	MONTANA AV	23	873.86	AC	362	90	GOOD	Y	
HAM37821	ANACONDA DR	TERM SE OF MUSTANG DR	MUSTANG DR	24	994.95	AC	210	91	GOOD	Y	
HAM10861	ANCHORAGE RD	GASSAWAY RD	KELLOGG AV	10	1191.27	AC	638	51	POOR	Y	
HAM40840	ANCHORAGE RD	TERM NW OF GASSAWAY RD	GASSAWAY RD	13	125.28	AC	650	68	FAIR	Y	
HAM03532	ANDERSON FERRY RD	BRATER AV	ROBINET DR	33	164.35	AC	650	61	FAIR	Y	
HAM17600	ANDERSON FERRY RD	CINC[DELHTP CORPLINE	CINC[DELHTP CORPLINE	38	341.57	AC	260	82	SATISFACTORY	Y	
HAM17601	ANDERSON FERRY RD	CINC[DELHTP CORPLINE	CINC[DELHTP CORPLINE	37	268.15	AC	244	81	SATISFACTORY	Y	
HAM17703	ANDERSON FERRY RD	CINC[DELHTP CORPLINE	RIVERWATCH DR	25	717.65	AC	384	92	GOOD	Y	
HAM03815	ANDERSON FERRY RD	CROOKSHANK RD	ANDERSON FERRY RD	46	696.53	AC	650	61	FAIR	Y	
HAM03513	ANDERSON FERRY RD	GEROLD DR	GLENWAY AV	38	335.23	AC	650	43	POOR	Y	
HAM17605	ANDERSON FERRY RD	HILLSIDE AV	CINC[DELHTP CORPLINE	36	2371.18	AC	301	57	FAIR	Y	
HAM17568	ANDERSON FERRY RD	RIVER RD	HILLSIDE AV	26	641.61	AC	650	60	FAIR	Y	
HAM03531	ANDERSON FERRY RD	ROBINET DR	TULSA CT	37	175.12	AC	458	52	POOR	Y	
HAM37972	ANDERSON FERRY RD	TERM S OF BRATER AV	BRATER AV	18	155.79	AC	650	30	VERY POOR	Y	
HAM17563	ANDERSON FERRY RD	TERM S OF RIVER RD	RIVER RD	19	559.01	AC	650	27	VERY POOR	Y	
HAM03530	ANDERSON FERRY RD	TULSA CT	GEROLD DR	37	488.21	AC	392	54	POOR	Y	
HAM00583	ANDERSON PL	MADISON RD	CHANDLER ST	24	1087.33	AC	520	54	POOR	Y	
HAM12390	ANDINA AV	ANITA PL	PHANTOM AV	24	646.76	AC	427	85	SATISFACTORY	Y	
HAM12406	ANDINA AV	HERMIT AV	RHODE ISLAND AV	25	849.62	AC	245	82	SATISFACTORY	Y	
HAM12378	ANDINA AV	PHANTOM AV	HERMIT AV	24	772.14	AC	281	85	SATISFACTORY	Y	
HAM27439	ANDRESS AL	BANK ST	BELOIT AL	8	686.31		-1	-1		N	ALLEY / BOOTS ON THE GROUND

FEATUREID	STREET NAME	FROM	TO	WIDTH	LENGTH	SURFACE TYPE	AVG IRI	DTS PCI	PCI CATEGORY	COLLECTED	DTS NOTES
HAM19709	ANDREW AV	ANDREW PL	MADISON RD	30	947.65	AC	363	68	FAIR	Y	
HAM37351	ANDREW PL	ANDREW AV	TERM E OF ANDREW AV	29	71.27	AC	650	82	SATISFACTORY	Y	
HAM37352	ANDREW PL	TERM W OF ANDREW AV	ANDREW AV	29	119.16	AC	650	84	SATISFACTORY	Y	
HAM38098	ANIOTON CT	CHARLOE ST	TERM E OF CHARLOE ST	24	706.63	AC	408	60	FAIR	Y	
HAM37331	ANITA PL	TERM W OF READING RD	READING RD	26	621.93	AC	650	42	POOR	Y	
HAM32042	ANNWOOD ST	GREGORY LN	ANNWOOD LN	30	632.35	AC	266	80	SATISFACTORY	Y	
HAM10256	ANNWOOD ST	MADISON RD	GREGORY LN	30	509.09	AC	512	80	SATISFACTORY	Y	
HAM60911	ANSONIA AV	GALVIN AV	TERM NW OF	3	34.30	AC	650	27	VERY POOR	Y	
HAM01696	ANSONIA AV	RIVER RD	GALVIN AV	13	197.87	AC	650	65	FAIR	Y	
HAM02160	ANTHONY AV	FREDERICK AV	PHILOMENA AV	26	263.13	AC	650	63	FAIR	Y	
HAM02159	ANTHONY AV	PHILOMENA AV	OTTE AV	25	265.00	AC	548	73	SATISFACTORY	Y	
HAM66599	ANTHONY WAYNE AV	ANTHONY WAYNE AV	AVALON ST	37	1049.37	AC	237	36	VERY POOR	Y	
HAM29590	ANTHONY WAYNE AV	AVALON ST	OAKMONT ST	34	433.77	AC	296	35	VERY POOR	Y	
HAM29823	ANTHONY WAYNE AV	CITY CENTRE DR	WOODBINE AV	38	1373.61	AC	284	63	FAIR	Y	
HAM29769	ANTHONY WAYNE AV	E 75TH ST	UNNAMED AL	35	177.64	AC	609	45	POOR	Y	
HAM29793	ANTHONY WAYNE AV	E 76TH ST	UNNAMED AL	34	179.72	AC	650	42	POOR	Y	
HAM29791	ANTHONY WAYNE AV	E 77TH ST	CITY CENTRE DR	34	373.66	AC	413	42	POOR	Y	
HAM26807	ANTHONY WAYNE AV	HARTWELL AV	SHEEHAN AV	39	1070.90	AC	269	43	POOR	Y	
HAM30296	ANTHONY WAYNE AV	KEARNEY ST	HARTWELL AV	34	655.33	AC	242	37	VERY POOR	Y	
HAM30295	ANTHONY WAYNE AV	MYSTIC AV	KEARNEY ST	34	500.90	AC	236	32	VERY POOR	Y	
HAM27074	ANTHONY WAYNE AV	OAKMONT ST	PARKWAY AV	34	603.88	AC	194	32	VERY POOR	Y	
HAM17878	ANTHONY WAYNE AV	OXLEY ST	S WAYNE AV	39	539.73	AC	650	70	FAIR	Y	
HAM30302	ANTHONY WAYNE AV	PARKWAY AV	MYSTIC AV	35	496.89	AC	178	36	VERY POOR	Y	
HAM17921	ANTHONY WAYNE AV	SHEEHAN AV	OXLEY ST	39	472.74	AC	176	66	FAIR	Y	
HAM29770	ANTHONY WAYNE AV	UNNAMED AL	E 76TH ST	35	178.64	AC	625	38	VERY POOR	Y	
HAM29792	ANTHONY WAYNE AV	UNNAMED AL	E 77TH ST	34	138.15	AC	650	54	POOR	Y	
HAM20284	ANTIQUA ST	E CLIFTON AV	PEETE ST	20	149.81	AC	650	57	FAIR	Y	
HAM20285	ANTIQUA ST	PEETE ST	MULBERRY ST	19	146.30	AC	650	54	POOR	Y	
HAM11397	ANTOINETTE AV	SHERMAN AV	GLADE AV	24	712.56	AC	413	94	GOOD	Y	
HAM07513	APJONES ST	CHAMBERS ST	MAD ANTHONY ST	36	396.95	AC	531	95	GOOD	Y	
HAM07527	APJONES ST	DANE AV	CHAMBERS ST	33	407.07	AC	423	95	GOOD	Y	
HAM07536	APJONES ST	DICKS AL	DANE AV	31	192.70	AC	650	41	POOR	Y	
HAM07224	APJONES ST	MAD ANTHONY ST	FERGUS ST	36	151.13	AC	650	90	GOOD	Y	
HAM07317	APPLE ST	BLUE ROCK ST	PALM AV	24	294.17	AC	317	60	FAIR	Y	
HAM07254	APPLE ST	COOPER ST	HOFFNER ST	25	299.51	AC	494	74	SATISFACTORY	Y	
HAM07248	APPLE ST	HOFFNER ST	VANDALIA AV	25	318.05	AC	350	73	SATISFACTORY	Y	
HAM07424	APPLE ST	KNOWLTON ST	CHASE AV	23	588.63	AC	280	70	FAIR	Y	
HAM07315	APPLE ST	PALM AV	KNOWLTON ST	23	251.89	AC	402	63	FAIR	Y	
HAM29467	APPLE ST	POWERS ST	COOPER ST	24	299.40	AC	597	56	FAIR	Y	
HAM07246	APPLE ST	VANDALIA AV	BLUE ROCK ST	25	293.39	AC	272	65	FAIR	Y	
HAM15519	APPLEGATE AV	GLENMORE AV	CHEV CINC CORPLINE	41	178.62	AC	511	55	POOR	Y	
HAM12150	APPLETON ST	MADISON RD	MINOT AV	31	399.47	AC	650	43	POOR	Y	
HAM21319	APPLETON ST	MINOT AV	ROBERTSON AV	31	242.40	AC	285	32	VERY POOR	Y	
HAM21320	APPLETON ST	ROBERTSON AV	ENYART AV	29	430.62	AC	650	32	VERY POOR	Y	
HAM38749	AQUADALE LN	MCBREEN AV	TERM N OF MCBREEN AV	25	739.56	AC	632	92	GOOD	Y	
HAM38716	AQUADALE LN	TERM S OF MCBREEN AV	MCBREEN AV	24	757.88	AC	556	94	GOOD	Y	
HAM19769	ARBOR AV	TERM W OF MILLSBRAE AV	MILLSBRAE AV	30	717.84	AC	556	79	SATISFACTORY	Y	
HAM37121	ARCADIA PL	ARCADIA PL	ARCADIA PL	24	867.07	AC	546	61	FAIR	Y	
HAM53633	ARCADIA PL	ARCADIA PL	ARCADIA PL	22	289.80	AC	650	79	SATISFACTORY	Y	
HAM27645	ARCH ST	BROADWAY	IOLA AL	19	175.71	AC	650	37	VERY POOR	Y	
HAM27780	ARCH ST	IOLA AL	LUDLOW ST	19	203.45	AC	414	37	VERY POOR	Y	
HAM14509	ARCHER AV	BOUCHAINE WY	LEONARD ST	27	591.16	AC	324	82	SATISFACTORY	Y	
HAM14510	ARCHER AV	RUSSELL AV	BOUCHAINE WY	26	337.77	AC	598	83	SATISFACTORY	Y	
HAM14508	ARCHER AV	SHATTUC AV	RUSSELL AV	26	259.72	AC	650	87	GOOD	Y	
HAM35461	ARCHLAND DR	KIRKLAND DR	TERM NW OF KIRKLAND DR	24	923.32	AC	197	89	GOOD	Y	
HAM00810	ARCHLAND DR	MONTEVISTA DR	KIRKLAND DR	24	330.53	AC	231	86	GOOD	Y	
HAM00139	ARDMORE AV	ABINGTON AV	REDWOOD TER	25	330.41	AC	650	93	GOOD	Y	
HAM38354	ARDMORE AV	TERM S OF ABINGTON AV	ABINGTON AV	23	566.10	AC	650	94	GOOD	Y	
HAM00918	ARGUS RD	ADDICE WY	LOISKA LN	35	272.78	AC	242	52	POOR	Y	
HAM02269	ARGUS RD	ALBANY TER	CEDAR AV	33	317.85	AC	235	36	VERY POOR	Y	
HAM00416	ARGUS RD	ATWOOD AV	ELDA LN	34	224.94	AC	255	41	POOR	Y	
HAM03295	ARGUS RD	CEDAR AV	ATWOOD AV	34	549.48	AC	244	62	FAIR	Y	
HAM00418	ARGUS RD	ELDA LN	ADDICE WY	34	271.34	AC	475	53	POOR	Y	
HAM01974	ARGUS RD	GRAYVIEW CT	ALBANY TER	34	512.85	AC	277	38	VERY POOR	Y	
HAM01963	ARGUS RD	GROESBECK RD	GRAYVIEW CT	34	731.99	AC	273	44	POOR	Y	
HAM00917	ARGUS RD	LOISKA LN	W NORTH BEND RD	34	358.69	AC	455	65	FAIR	Y	
HAM21968	ARLINGTON ST	COLERAIN AV	SPRING GROVE AV	31	866.52	AC	650	61	FAIR	Y	
HAM06857	ARMADA PL	HETZEL ST	COVINGTON AV	24	247.57	AC	526	61	FAIR	Y	
HAM07331	ARMOUR AL	COATES AL	BEECH HILL AV	10	848.92		-1	-1		N	ALLEY / BOOTS ON THE GROUND
HAM09230	ARNOLD ST	CLIFF LAINE DR	HEALEY CT	22	97.98	AC	650	95	GOOD	Y	
HAM09224	ARNOLD ST	HAYWARD AV	RICHWOOD AV	19	643.78	AC	226	91	GOOD	Y	
HAM09194	ARNOLD ST	HEALEY CT	LEBLOND AV	20	194.63	AC	650	91	GOOD	Y	
HAM09193	ARNOLD ST	RICHWOOD AV	CLIFF LAINE DR	20	116.25	AC	530	86	GOOD	Y	
HAM35811	ARNSBY PL	AZALEA AV	TERM E OF AZALEA AV	14	487.63	AC	650	32	VERY POOR	Y	
HAM11274	ARNSBY PL	ERIE AV	SHERWOOD AV	33	758.90	AC	523	35	VERY POOR	Y	
HAM11275	ARNSBY PL	SHERWOOD AV	AZALEA AV	34	908.59	AC	551	46	POOR	Y	

FEATUREID	STREET NAME	FROM	TO	WIDTH	LENGTH	SURFACE TYPE	AVG IRI	DTS PCI	PCI CATEGORY	COLLECTED	DTS NOTES
HAM35820	ARNSBY PL	TERM W OF SIMPSON AV	SIMPSON AV	24	351.93	AC	650	89	GOOD	Y	
HAM11531	ARROW AV	GRAND VISTA AV	DRYDEN AV	25	440.27	AC	461	78	SATISFACTORY	Y	
HAM12825	ARROW AV	WOODMONT AV	GRAND VISTA AV	26	665.13	AC	442	79	SATISFACTORY	Y	
HAM26169	ART MUSEUM DR	IDA ST	MT ADAMS DR	23	418.75	AC	297	59	FAIR	Y	
HAM26173	ART MUSEUM DR	MT ADAMS DR	EDEN PARK DR	29	1544.50	AC	260	69	FAIR	Y	
HAM38676	ARTHUR PL	BRESTEL RD	TERM NW OF BRESTEL RD	13	235.19	AC	650	86	GOOD	Y	
HAM27836	ARTIST AL	PENDLETON ST	FRANK ST	14	678.76	BR	520	-1	POOR	Y	
HAM02146	ASHBROOK DR	GREEN GLEN LN	HARDWICK DR	24	449.10	AC	494	56	FAIR	Y	
HAM37149	ASHBROOK DR	HARDWICK DR	TERM NW OF HARDWICK DR	25	687.32	AC	385	54	POOR	Y	
HAM02148	ASHBROOK DR	PROSPERITY PL	GREEN GLEN LN	24	414.23	AC	375	72	SATISFACTORY	Y	
HAM01788	ASHBROOK DR	UNNAMED R/W	PROSPERITY PL	24	823.55	AC	520	59	FAIR	Y	
HAM21593	ASHLAND AV	BURDETT AV	VICTORY PKWY	35	317.02	AC	586	92	GOOD	Y	
HAM21591	ASHLAND AV	CHAPEL ST	LINCOLN AV	36	281.08	AC	532	36	VERY POOR	Y	
HAM05674	ASHLAND AV	CYPRESS ST	FLEMING ST	36	633.52	AC	501	43	POOR	Y	
HAM06017	ASHLAND AV	E MCMILLAN ST	WILLIAM H TAFT RD	36	614.11	AC	650	94	GOOD	Y	
HAM05673	ASHLAND AV	FLEMING ST	E MCMILLAN ST	35	511.90	AC	356	56	FAIR	Y	
HAM38434	ASHLAND AV	MYRTLE AV	TERM N OF VICTORY PKWY	36	485.55	AC	478	46	POOR	Y	
HAM65425	ASHLAND AV	UPLAND PL	CYPRESS ST	17	111.75	AC	650	24	SERIOUS	Y	
HAM05777	ASHLAND AV	WILLIAM H TAFT RD	BURDETT AV	36	415.07	AC	506	95	GOOD	Y	
HAM06702	ASHMONT AV	SHADY LN	MONTEITH AV	18	286.51	AC	650	89	GOOD	Y	
HAM00320	ASHTABULA ST	WHIPPLE ST	HUEY AV	15	390.16	AC	541	50	POOR	Y	
HAM08257	ASHTON AL	WERNER ST	BAYMILLER ST	9	296.98		-1	-1		N	ALLEY / BOOTS ON THE GROUND / BRICK
HAM01867	ASHTREE DR	CASEY DR	HAMILTON AV	38	520.09	AC	295	64	FAIR	Y	
HAM02429	ASHTREE DR	FIRTREE CT	MONTEREY CT	47	357.49	AC	267	50	POOR	Y	
HAM01872	ASHTREE DR	MONTEREY CT	CASEY DR	51	895.14	AC	196	59	FAIR	Y	
HAM12214	ASHWOOD DR	ABELIA CT	PANDORA AV	25	326.52	AC	364	80	SATISFACTORY	Y	
HAM12220	ASHWOOD DR	PANDORA AV	ABELIA CT	24	1111.22	AC	409	70	FAIR	Y	
HAM10181	ASHWORTH DR	BEECHAM LN	WILLOWLEA CT	26	352.40	AC	411	73	SATISFACTORY	Y	
HAM10182	ASHWORTH DR	ERIE AV	BEECHAM LN	26	959.54	AC	366	73	SATISFACTORY	Y	
HAM10180	ASHWORTH DR	TRASKWOOD CIR	TRASKWOOD CIR	33	432.39	AC	366	81	SATISFACTORY	Y	
HAM10179	ASHWORTH DR	WILLOWLEA CT	TRASKWOOD CIR	24	351.19	AC	560	45	POOR	Y	
HAM12503	ASMANN AV	LEDGEWOOD DR	VICTORY PKWY	37	287.18	AC	357	48	POOR	Y	
HAM12513	ASMANN AV	READING RD	LEDGEWOOD DR	36	810.57	AC	417	41	POOR	Y	
HAM12514	ASMANN AV	VICTORY PKWY	CINC[NOR CORPLINE	37	145.65	AC	650	71	SATISFACTORY	Y	
HAM38658	ASPASIA ST	TERM SW OF GOLDEN AV	GOLDEN AV	26	405.10	PCC	650	77	SATISFACTORY	Y	
HAM00880	ASPEN AV	W NORTH BEND RD	HEITZLER AV	25	677.85	AC	301	87	GOOD	Y	
HAM10944	ASPEN WY	ASPEN WY	HEITZLER AV	19	797.83	AC	237	85	SATISFACTORY	Y	
HAM00879	ASPEN WY	HEITZLER AV	HARBESON AV	19	886.43	AC	282	89	GOOD	Y	
HAM36093	ASPENKNOLL CT	EAGLESRIDGE LN	TERM NE OF EAGLESRIDGE LN	19	159.88	AC	650	95	GOOD	Y	
HAM38309	ASTER PL	TERM E OF HAMILTON AV	HAMILTON AV	25	1115.03	AC	489	56	FAIR	Y	
HAM37119	ASTORIA AV	TERM W OF SHADY LN	ASHMONT AV	30	433.55	AC	650	39	VERY POOR	Y	
HAM09156	ATHENS AV	HOGUE ST	GRANDIN RD	16	706.72	AC	650	48	POOR	Y	
HAM59652	ATKINSON ST	BALL ST	CLIFTON AV	30	124.68	AC	650	71	SATISFACTORY	Y	
HAM59651	ATKINSON ST	MOERLEIN AV	BALL ST	30	430.00	AC	650	65	FAIR	Y	
HAM32904	ATLANTIC AV	TERM W OF MILLSBRAE AV	MILLSBRAE AV	31	729.84	AC	627	33	VERY POOR	Y	
HAM52563	ATLAS AL	TERM E OF FREEMAN AV	FREEMAN AV	11	291.94	AC	650	92	GOOD	Y	
HAM02827	ATLIN AV	CAVANAUGH AV	TERM W OF CAVANAUGH AV	20	98.20	AC	650	55	POOR	Y	
HAM02938	ATLIN AV	COSTELLO AV	CAVANAUGH AV	18	276.31	AC	650	79	SATISFACTORY	Y	
HAM39001	ATSON LN	DOROTHY LN	TERM NE OF DOROTHY LN	24	1240.30	AC	513	73	SATISFACTORY	Y	
HAM11711	ATSON LN	W LIBERTY ST	DOROTHY LN	25	415.14	AC	650	79	SATISFACTORY	Y	
HAM11937	ATTICA AV	GROVER HILL AV	SWIFT AV	19	386.76	AC	650	33	VERY POOR	Y	
HAM11949	ATTICA AV	TERM S OF GROVER HILL AV	GROVER HILL AV	13	134.65	AC	650	38	VERY POOR	Y	
HAM00434	ATWOOD AV	HOMESIDE AV	LEFFINGWELL AV	24	902.41	AC	415	74	SATISFACTORY	Y	
HAM00429	ATWOOD AV	LEFFINGWELL AV	KENNETH AV	24	342.41	AC	643	71	SATISFACTORY	Y	
HAM20169	AUBURN AV	ALBION PL	MCGREGOR AV	36	252.80	AC	596	95	GOOD	Y	
HAM20111	AUBURN AV	BODMANN AV	HUNTINGTON PL	35	271.87	AC	565	36	VERY POOR	Y	
HAM20202	AUBURN AV	DORCHESTER AV	BODMANN AV	36	182.73	AC	650	42	POOR	Y	
HAM07861	AUBURN AV	E HOLLISTER ST	KINSEY AV	36	174.73	AC	143	95	GOOD	Y	
HAM07892	AUBURN AV	E MCMILLAN ST	WILLIAM H TAFT RD	38	237.44	AC	385	95	GOOD	Y	
HAM20162	AUBURN AV	EARNSHAW AV	GILMAN AV	46	376.83	AC	300	45	POOR	Y	
HAM20205	AUBURN AV	GILMAN AV	ALBION PL	36	154.78	AC	174	94	GOOD	Y	
HAM20148	AUBURN AV	HUNTINGTON PL	SOUTHERN AV	36	231.29	AC	310	41	POOR	Y	
HAM07860	AUBURN AV	KINSEY AV	E MCMILLAN ST	36	433.06	AC	650	95	GOOD	Y	
HAM33111	AUBURN AV	MCCORMICK PL	E HOLLISTER ST	35	261.13	AC	127	95	GOOD	Y	
HAM07868	AUBURN AV	MCGREGOR AV	WELLINGTON PL	37	413.73	AC	380	95	GOOD	Y	
HAM20372	AUBURN AV	PARK PL	DORCHESTER AV	15	296.71	AC	650	76	SATISFACTORY	Y	
HAM20106	AUBURN AV	SOUTHERN AV	EARNSHAW AV	37	215.06	AC	353	44	POOR	Y	
HAM20371	AUBURN AV	TERM S OF AUBURN AV SPLIT	PARK PL	15	384.73	AC	650	83	SATISFACTORY	Y	UNCOLLECTED PORTION DOES NOT EXIST
HAM07873	AUBURN AV	WELLINGTON PL	MCCORMICK PL	38	145.42	AC	217	95	GOOD	Y	
HAM07885	AUBURNCREST AV	MCGREGOR AV	HELEN ST	24	351.36	AC	650	83	SATISFACTORY	Y	
HAM20201	AUDREY TER	ESTELLE ST	MALVERN PL	30	92.78	AC	650	93	GOOD	Y	
HAM05769	AUDUBON ST	HOFF AV	COLUMBIA PKWY	14	269.19	AC	650	37	VERY POOR	Y	
HAM54263	AUDUBON ST	HOFF AV	HOFF AV	20	65.91	AC	650	35	VERY POOR	Y	
HAM15896	AUGUSTA AV	BOUDINOT AV	CHEV[CINC CORPLINE	24	179.15	AC	650	79	SATISFACTORY	Y	
HAM27572	AUGUSTA ST	SMITH ST	ROSE ST	33	490.99	BR	650	-1		Y	
HAM08804	AULT PARK AV	BELLECREST AV	WILSHIRE AV	25	314.37	AC	650	85	SATISFACTORY	Y	

FEATUREID	STREET NAME	FROM	TO	WIDTH	LENGTH	SURFACE TYPE	AVG IRI	DTS PCI	PCI CATEGORY	COLLECTED	DTS NOTES
HAM09411	AULT PARK AV	ERIE AV	BELLECREST AV	30	300.79	AC	650	79	SATISFACTORY	Y	
HAM35861	AULT PARK AV	WILSHIRE AV	TERM E OF WILSHIRE AV	26	1317.33	AC	296	79	SATISFACTORY	Y	
HAM09354	AULT VIEW AV	AULT WOODS LN	URIGHT PL	24	252.20	AC	650	65	FAIR	Y	
HAM41022	AULT VIEW AV	URIGHT PL	OBSERVATORY AV	24	1522.79	AC	334	60	FAIR	Y	
HAM09265	AULT WOODS LN	AULT VIEW AV	CRESTWOOD AV	23	232.32	AC	292	60	FAIR	Y	
HAM09267	AULT WOODS LN	CRESTWOOD AV	CUSTER AV	24	171.98	AC	456	45	POOR	Y	
HAM38870	AULT WOODS LN	CUSTER AV	TERM E OF CUSTER AV	16	106.55	AC	650	42	POOR	Y	
HAM09266	AULT WOODS LN	HERSCHEL AV	AULT VIEW AV	24	395.80	AC	481	45	POOR	Y	
HAM12192	AUTEN AV	LESTER RD	VERULAM AV	30	398.83	AC	650	34	VERY POOR	Y	
HAM12187	AUTEN AV	VERULAM AV	RIDGE AV	30	954.96	AC	550	43	POOR	Y	
HAM39096	AUTUMNHILL CT	SPINDLEWICK LN	TERM N OF SPINDLEWICK LN	28	218.13	AC	650	77	SATISFACTORY	Y	
HAM29589	AVALON ST	OAKMONT ST	ANTHONY WAYNE AV	24	992.07	AC	309	91	GOOD	Y	
HAM27070	AVALON ST	WOODBINE AV	OAKMONT ST	21	371.80	AC	302	91	GOOD	Y	
HAM09375	AVERY LN	ST JOHNS PL	AVERY LN	10	249.56	AC	650	23	SERIOUS	Y	
HAM09388	AVERY LN		OBSERVATORY PL	3	647.00	AC	650	18	SERIOUS	Y	UNCOLLECTED PORTION PEDESTRIAN PATHWAY
HAM12530	AVON DR	PADDOCK HILLS DR	READING LN	20	743.32	AC	442	84	SATISFACTORY	Y	
HAM12548	AVON DR	READING LN	READING RD	20	388.48	AC	650	81	SATISFACTORY	Y	
HAM40499	AVON DR	TERM NW OF PADDOCK HILLS DR	PADDOCK HILLS DR	21	948.72	AC	397	93	GOOD	Y	
HAM11897	AVON FIELDS LN	AVON FIELDS PL	RED BUD AV	23	771.63	AC	499	65	FAIR	Y	
HAM11777	AVON FIELDS LN	CINC STRNB CORPLINE	ROSE HILL AV	25	154.86	AC	296	77	SATISFACTORY	Y	
HAM12862	AVON FIELDS LN	ROSE HILL AV	AVON FIELDS PL	23	572.08	AC	351	75	SATISFACTORY	Y	
HAM11902	AVON FIELDS PL	RED BUD AV	AVON FIELDS LN	24	423.07	AC	609	75	SATISFACTORY	Y	
HAM25590	AVON PL	MEEKER ST	SPRING GROVE AV	24	313.00	AC	650	82	SATISFACTORY	Y	
HAM12674	AVONDALE AV	GLEN LYON AV	WINDING WY	36	914.18	AC	401	82	SATISFACTORY	Y	
HAM12115	AVONDALE AV	READING RD	GLEN LYON AV	38	670.56	AC	614	87	GOOD	Y	
HAM12678	AVONDALE AV	WINDING WY	LEDGEWOOD DR	37	596.51	AC	451	81	SATISFACTORY	Y	
HAM19608	AVONLEA AV	HERMIT AV	RHODE ISLAND AV	25	814.41	AC	429	84	SATISFACTORY	Y	
HAM23904	AVONLEA AV	PHANTOM AV	HERMIT AV	25	769.45	AC	119	84	SATISFACTORY	Y	
HAM23903	AVONLEA AV	READING RD	PHANTOM AV	24	775.32	AC	623	72	SATISFACTORY	Y	
HAM29517	AYERSHIRE AV	SALEM RD	WHITEHALL AV	24	329.89	AC	537	84	SATISFACTORY	Y	
HAM36982	AYERSHIRE AV	WHITEHALL AV	TERM N OF WHITEHALL AV	24	528.31	AC	527	88	GOOD	Y	
HAM35860	AYLESBORO AV	WILSHIRE AV	TERM E OF WILSHIRE AV	25	1177.25	AC	305	42	POOR	Y	
HAM06589	AZALEA AV	ARNSBY PL	BRAMBLE AV	25	352.10	AC	614	89	GOOD	Y	
HAM06590	AZALEA AV	ISLINGTON AV	ARNSBY PL	24	355.57	AC	569	87	GOOD	Y	
HAM05359	BABB AL	BROWN ST	MAYAPPLE ST	10	294.73	AC	650	36	VERY POOR	Y	
HAM05361	BABB AL	MAYAPPLE ST	RIDGLEY ST	17	290.15	AC	650	84	SATISFACTORY	Y	
HAM05369	BABB AL	PAGE ST	WATSON ST	9	287.03	AC	650	55	POOR	Y	
HAM05383	BABB AL	REDMOND AL	WORTH ST	14	159.06	AC	650	54	POOR	Y	
HAM05365	BABB AL	RIDGLEY ST	PAGE ST	15	294.31	AC	650	91	GOOD	Y	
HAM05376	BABB AL	SETCHELL ST	STRADER AV	9	384.74	AC	650	81	SATISFACTORY	Y	
HAM05355	BABB AL	ST PETERS ST	BROWN ST	10	339.20	AC	650	84	SATISFACTORY	Y	
HAM05380	BABB AL	STRADER AV	REDMOND AL	14	172.15	AC	650	78	SATISFACTORY	Y	
HAM05373	BABB AL	WATSON ST	WENNER ST	9	290.77	AC	650	86	GOOD	Y	
HAM05374	BABB AL	WENNER ST	SETCHELL ST	13	272.72	AC	650	79	SATISFACTORY	Y	
HAM50522	BABSON PL	INSPIRATION WY	MADISON RD	33	586.74	AC	523	92	GOOD	Y	
HAM55473	BABSON PL	SPORT DOG DR	INSPIRATION WY	32	423.52	AC	258	93	GOOD	Y	
HAM12136	BACH AV	BALLARD AV	CAVOUR ST	31	639.86	AC	650	26	VERY POOR	Y	
HAM12137	BACH AV	CAVOUR ST	MARBURG AV	14	735.58	AC	650	29	VERY POOR	Y	
HAM08543	BACK ST	HAMER ST	SHARP AL	18	103.98	AC	650	91	GOOD	Y	ONE WAY
HAM08544	BACK ST	SHARP AL	WALNUT ST	18	451.53	AC	586	94	GOOD	Y	ONE WAY
HAM25541	BADER ST	HENSHAW AV	COLERAIN AV	30	187.58	AC	650	36	VERY POOR	Y	
HAM25540	BADER ST	MASSACHUSETTS AV	SIDNEY AV	31	248.55	AC	650	55	POOR	Y	
HAM27335	BADER ST	SIDNEY AV	HENSHAW AV	30	254.03	AC	515	43	POOR	Y	
HAM56591	BADGELEY CIR	CHASE AV	CHASE AV	35	447.63	AC	650	81	SATISFACTORY	Y	
HAM02645	BADGELEY ST	TERM S OF MARTHA AV	MARTHA AV	19	427.64	AC	650	74	SATISFACTORY	Y	
HAM07453	BADGELEY ST	TERM SW OF WASHBURN ST	WASHBURN ST	24	157.70	AC	650	74	SATISFACTORY	Y	
HAM14223	BAGDAD DR	MEADOWBRIGHT LN	DELIQUIA DR	24	290.02	AC	441	56	FAIR	Y	
HAM14220	BAGDAD DR	MINARET CT	MEADOWBRIGHT LN	28	292.21	AC	650	45	POOR	Y	
HAM36089	BAGDAD DR	TERM SW OF MINARET CT	MINARET CT	28	492.41	AC	581	50	POOR	Y	
HAM20556	BAHAMA TER	BAHAMA TER	COLERAIN AV	37	945.78	AC	368	76	SATISFACTORY	Y	
HAM26145	BAINS ST	COLUMBIA PKWY	RIVERSIDE DR	25	607.16	AC	650	90	GOOD	Y	ONE WAY
HAM02730	BAKER AV	HARRISON AV	ST LEO PL	23	716.12	AC	650	42	POOR	Y	
HAM38675	BAKER AV	ST LEO PL	TERM N OF ST LEO PL	25	651.43	AC	650	61	FAIR	Y	
HAM35907	BAKER PL	TERM S OF MADISON RD	MADISON RD	24	637.98	AC	462	93	GOOD	Y	
HAM25855	BALDWIN AL	PENDERY AL	W COURT ST	7	170.67		-1	-1		N	BOOTS ON THE GROUND / TOO NARROW FOR VAN ACCESS / BRICK
HAM25853	BALDWIN AL	W 12TH ST	W 13TH ST	8	435.27		-1	-1		N	BOOTS ON THE GROUND / TOO NARROW FOR VAN ACCESS
HAM25827	BALDWIN AL	W 7TH ST	W ONEIDIA AL	9	136.52		-1	-1		N	BOOTS ON THE GROUND / TOO NARROW FOR VAN ACCESS / BRICK
HAM25856	BALDWIN AL	W 9TH ST	PENDERY AL	6	164.70		-1	-1		N	BOOTS ON THE GROUND / TOO NARROW FOR VAN ACCESS / BRICK
HAM25858	BALDWIN AL	W CENTRAL PKWY	W 12TH ST	11	393.37		-1	-1		N	BOOTS ON THE GROUND / TOO NARROW FOR VAN ACCESS
HAM25854	BALDWIN AL	W COURT ST	ELKINS AL	7	162.49		-1	-1		N	BOOTS ON THE GROUND / TOO NARROW FOR VAN ACCESS / BRICK
HAM25839	BALDWIN AL	W ONEIDIA AL	GARFIELD PL	8	127.13		-1	-1		N	BOOTS ON THE GROUND / TOO NARROW FOR VAN ACCESS / BRICK
HAM25857	BALDWIN AL	WEAVER AL	W 9TH ST	7	163.39		-1	-1		N	BOOTS ON THE GROUND / TOO NARROW FOR VAN ACCESS / BRICK
HAM12152	BALLARD AV	BACH AV	BROTHERTON RD	29	416.72	AC	650	45	POOR	Y	
HAM12154	BALLARD AV	BERWYN PL	BACH AV	30	602.12	AC	321	44	POOR	Y	
HAM12144	BALLARD AV	PAXTON AV	BERWYN PL	30	543.16	AC	393	62	FAIR	Y	
HAM08046	BALTIMORE AV	BEEKMAN ST	LIDDELL ST	41	277.39	AC	203	93	GOOD	Y	

FEATUREID	STREET NAME	FROM	TO	WIDTH	LENGTH	SURFACE TYPE	AVG IRI	DTS PCI	PCI CATEGORY	COLLECTED	DTS NOTES
HAM02744	BALTIMORE AV	BRESTEL RD	BRINKMEIER AV	35	687.44	AC	167	76	SATISFACTORY	Y	
HAM02712	BALTIMORE AV	BRINKMEIER AV	MERREL AV	34	457.45	AC	130	91	GOOD	Y	
HAM02715	BALTIMORE AV	CARLL ST	BRESTEL RD	32	646.70	AC	176	88	GOOD	Y	
HAM02726	BALTIMORE AV	GEIGER ST	ST LEO PL	39	165.70	AC	116	81	SATISFACTORY	Y	
HAM02702	BALTIMORE AV	HAWKINS AV	PRESIDENT DR	40	408.37	AC	439	86	GOOD	Y	
HAM29968	BALTIMORE AV	IROLL AV	MONTANA AV	37	2826.63	AC	326	48	POOR	Y	
HAM08056	BALTIMORE AV	LIDDELL ST	LINDEN ST	40	658.55	AC	156	84	SATISFACTORY	Y	
HAM08058	BALTIMORE AV	LINDEN ST	TREVOR PL	40	355.02	AC	82	93	GOOD	Y	
HAM02703	BALTIMORE AV	MCHENRY AV	HAWKINS AV	39	246.41	AC	547	85	SATISFACTORY	Y	
HAM11845	BALTIMORE AV	MERREL AV	YOAST AV	34	942.86	AC	128	89	GOOD	Y	
HAM02918	BALTIMORE AV	PRESIDENT DR	IROLL AV	38	270.52	AC	393	43	POOR	Y	
HAM01980	BALTIMORE AV	SEEGAR AV	SEEGAR AV	40	137.99	AC	117	89	GOOD	Y	
HAM02727	BALTIMORE AV	SEEGAR AV	GEIGER ST	40	498.38	AC	89	89	GOOD	Y	
HAM02745	BALTIMORE AV	ST LEO PL	CARLL ST	41	466.11	AC	141	94	GOOD	Y	
HAM08051	BALTIMORE AV	TREVOR PL	SEEGAR AV	41	617.71	AC	141	71	SATISFACTORY	Y	
HAM02705	BALTIMORE AV	WERON LN	MCHENRY AV	34	520.97	AC	306	90	GOOD	Y	
HAM11833	BALTIMORE AV	WESTWOOD NORTHERN BLVD	WERON LN	34	1189.96	AC	210	89	GOOD	Y	
HAM11841	BALTIMORE AV	YOAST AV	WESTWOOD NORTHERN BLVD	34	1309.90	AC	193	79	SATISFACTORY	Y	
HAM07312	BALTZER AL	KNOWLTON ST	MEDILL AL	5	160.34		-1	-1		N	ALLEY / BOOTS ON THE GROUND / BRICK
HAM07294	BALTZER AL	LINGO ST	POPE AL	7	159.57		-1	-1		N	ALLEY / BOOTS ON THE GROUND / BRICK
HAM07305	BALTZER AL	MEDILL AL	LINGO ST	6	155.86		-1	-1		N	ALLEY / BOOTS ON THE GROUND / BRICK
HAM07285	BALTZER AL	POPE AL	CHASE AV	8	162.00		-1	-1		N	ALLEY / BOOTS ON THE GROUND / BRICK
HAM38494	BAMBOO AL	TERM W OF ELIJAH AL	ELIJAH AL	15	184.35		-1	-1		N	UNPAVED ROAD
HAM27320	BANGOR AL	STOCK ST	COMBS AL	8	274.08		-1	-1		N	ALLEY / BOOTS ON THE GROUND
HAM10394	BANK ST	AMITY AL	BAYMILLER ST	73	125.97	AC	108	60	FAIR	Y	
HAM27448	BANK ST	BANK ST TO I-75 NB EXWY RAMP	DALTON AV	76	428.24	AC	321	84	SATISFACTORY	Y	
HAM08195	BANK ST	BAYMILLER ST	FREEMAN AV	72	614.75	AC	161	53	POOR	Y	
HAM27432	BANK ST	BRIGHT AL	COLERAIN AV	74	120.81	AC	179	59	FAIR	Y	
HAM27431	BANK ST	COLERAIN AV	GIBSON AL	69	120.07	AC	166	65	FAIR	Y	
HAM08265	BANK ST	FREEMAN AV	KIMPEL AL	71	120.89	AC	378	59	FAIR	Y	
HAM27430	BANK ST	GIBSON AL	PATTERSON ST	68	106.30	AC	138	50	POOR	Y	
HAM08264	BANK ST	KIMPEL AL	KINDEL AV	71	116.99	AC	129	53	POOR	Y	
HAM08263	BANK ST	KINDEL AV	BRIGHT AL	70	104.59	AC	168	69	FAIR	Y	
HAM27428	BANK ST	KOEBEL ST	PORTER AL	70	103.37	AC	137	58	FAIR	Y	
HAM56631	BANK ST	LINN ST	AMITY AL	30	616.84	AC	477	50	POOR	Y	
HAM27429	BANK ST	PATTERSON ST	KOEBEL ST	68	141.75	AC	186	62	FAIR	Y	
HAM27427	BANK ST	PORTER AL	WINCHELL AV	70	145.70	AC	650	56	FAIR	Y	
HAM35916	BANKWOOD LN	TERM S OF BRUSHWOOD AV	BRUSHWOOD AV	24	647.85	AC	451	51	POOR	Y	
HAM38431	BANNING AL	OAK ST	TERM N OF OAK ST	17	182.53	AC	650	56	FAIR	Y	
HAM01586	BANNING RD	MONA LISA CT	CINCJ COLETP SPRGTP CORPLINE	23	788.29	AC	217	81	SATISFACTORY	Y	
HAM60041	BANNING RD	TERM SE OF	TERM NW OF	25	243.58	AC	247	73	SATISFACTORY	Y	
HAM11871	BANNING RD	W NORTH BEND RD	W NORTH BEND RD	40	353.29	AC	650	48	POOR	Y	
HAM13713	BANNING RD	W NORTH BEND RD	RENEE CT	18	749.30	AC	352	55	POOR	Y	
HAM11557	BANTRY AV	DANTE AV	PACE AV	26	377.37	AC	313	48	POOR	Y	
HAM11559	BANTRY AV	GLEN AV	DANTE AV	24	318.80	AC	273	41	POOR	Y	
HAM11564	BANTRY AV	IRIS AV	GLEN AV	24	348.61	AC	460	51	POOR	Y	
HAM11560	BANTRY AV	MONTGOMERY RD	IRIS AV	24	443.58	AC	584	37	VERY POOR	Y	
HAM11563	BANTRY AV	PACE AV	WELTON ST	30	311.34	AC	491	38	VERY POOR	Y	
HAM11584	BANTRY AV	WELTON ST	CRESTVIEW AV	30	309.21	AC	414	37	VERY POOR	Y	
HAM40498	BARBARA PL	CLEARBROOK DR	TERM N OF CLEARBROOK DR	24	145.05	AC	650	71	SATISFACTORY	Y	
HAM37950	BARBERRY AV	DUCK CREEK RD TO DANA AV RAMP	TERM N OF GRIGG AV	25	397.64	AC	650	41	POOR	Y	
HAM08346	BARD AL	BAUER AV	W LIBERTY ST	7	210.87		-1	-1		N	ALLEY / BOOTS ON THE GROUND
HAM30639	BARD AL	OLIVER ST	POPLAR ST	6	232.90		-1	-1		N	ALLEY / BOOTS ON THE GROUND / BRICK
HAM08384	BARD AL	POPLAR ST	LIVINGSTON ST	8	232.59		-1	-1		N	ALLEY / BOOTS ON THE GROUND / BRICK
HAM08387	BARD AL	W LIBERTY ST	OLIVER ST	8	252.82		-1	-1		N	ALLEY / BOOTS ON THE GROUND
HAM08542	BARDES AL	VINE ST	REPUBLIC ST	7	172.03		-1	-1		N	ALLEY / BOOTS ON THE GROUND / BRICK
HAM66306	BARNSIDE LN	DANIELS WALK	TERM NE OF	30	412.60	AC	650	90	GOOD	Y	
HAM62952	BARROW AV	KENNECTOR ST	TERM N OF KENNECTOR ST	24	190.02	AC	650	79	SATISFACTORY	Y	
HAM62953	BARROW AV	TERM S OF KENNECTOR ST	KENNECTOR ST	24	153.01	AC	491	81	SATISFACTORY	Y	
HAM38394	BARRY LN	GLEN LYON AV	TERM E OF GLEN LYON AV	18	1263.15	AC	650	66	FAIR	Y	
HAM12112	BARRY LN	READING RD	GLEN LYON AV	28	437.43	AC	606	86	GOOD	Y	
HAM39145	BARTLE AV	TERM S OF E MARTIN LUTHER KING JR DR	E MARTIN LUTHER KING JR DR	18	205.43		-1	-1		N	BLOCKED BY GATE
HAM01880	BARTLETT ST	FAIRMOUNT AV	VINTON ST	14	360.61	AC	650	32	VERY POOR	Y	
HAM01986	BARTLETT ST	VINTON ST	TERM N OF VINTON ST	21	516.37	AC	650	51	POOR	Y	
HAM30721	BARTON DR	JOHN ST	CLAYERS LN	16	268.16	AC	650	59	FAIR	Y	
HAM35491	BARVAC AV	TERM E OF HOWARD AV	HOWARD AV	25	429.93	AC	403	92	GOOD	Y	
HAM53846	BASCHANG AL	BLANCA AL	THUBER AL	13	161.57		-1	-1		N	ALLEY / BOOTS ON THE GROUND
HAM02359	BASSETT RD	CONSIDINE AV	PURCELL AV	36	335.14	AC	384	29	VERY POOR	Y	
HAM02355	BASSETT RD	CRESTLINE AV	WOODLAWN AV	27	221.80	AC	361	39	VERY POOR	Y	
HAM02356	BASSETT RD	ELBERON AV	CRESTLINE AV	28	216.75	AC	650	49	POOR	Y	
HAM55650	BASSETT RD	GRAND AV	HAWTHORNE AV	4	324.71		-1	-1		N	PEDESTRIAN PATHWAY
HAM02361	BASSETT RD	HAWTHORNE AV	CONSIDINE AV	36	328.62	AC	650	21	SERIOUS	Y	
HAM02373	BASSETT RD	PURCELL AV	ELBERON AV	36	416.48	AC	650	32	VERY POOR	Y	
HAM02354	BASSETT RD	WOODLAWN AV	FAIRBANKS AV	17	452.76	AC	650	92	GOOD	Y	
HAM27276	BATES AL	HENSHAW AV	COLERAIN AV	24	257.95	AC	650	80	SATISFACTORY	Y	
HAM38819	BATES AL	TERM E OF HENSHAW AV	HENSHAW AV	9	609.79		-1	-1		N	ALLEY / BOOTS ON THE GROUND

FEATUREID	STREET NAME	FROM	TO	WIDTH	LENGTH	SURFACE TYPE	AVG IRI	DTS PCI	PCI CATEGORY	COLLECTED	DTS NOTES
HAM27268	BATES AV	COLERAIN AV	SPRING GROVE AV	30	882.63	AC	604	45	POOR	Y	
HAM27271	BATES AV	HENSHAW AV	COLERAIN AV	30	272.86	AC	650	87	GOOD	Y	
HAM27272	BATES AV	SIDNEY AV	HENSHAW AV	30	408.38	AC	376	83	SATISFACTORY	Y	
HAM27288	BATES AV	TERM E OF SIDNEY AV	SIDNEY AV	28	180.83	AC	650	76	SATISFACTORY	Y	
HAM08345	BAUER AV	ARD AL	JOHN ST	24	134.32	AC	650	46	POOR	Y	
HAM08350	BAUER AV	CENTRAL AV	KUHFFERS AL	25	125.06	AC	650	38	VERY POOR	Y	
HAM08348	BAUER AV	KUHFFERS AL	ARD AL	24	213.59	AC	326	46	POOR	Y	
HAM27725	BAUM ST	KILGOUR ST	VAN METER ST	24	1103.70	AC	543	74	SATISFACTORY	Y	
HAM08396	BAUMAN ST	EVE AL	FINDLAY ST	17	125.43	AC	650	75	SATISFACTORY	Y	ONE WAY
HAM08378	BAUMAN ST	LIVINGSTON ST	EVE AL	17	96.49	AC	650	94	GOOD	Y	
HAM36301	BAUMER ST	MAAG ST	TERM W OF MAAG ST	12	197.30	AC	650	66	FAIR	Y	
HAM36302	BAUMER ST	TERM E OF MAAG ST	MAAG ST	11	259.63	AC	650	65	FAIR	Y	
HAM09487	BAURICHTER ST	CARBON ST	FELIX ST	13	119.37	AC	650	34	VERY POOR	Y	
HAM09486	BAURICHTER ST	FELIX ST	HILLSIDE AV	11	148.09	AC	650	30	VERY POOR	Y	
HAM09479	BAURICHTER ST	FITHIAN ST	CARBON ST	16	240.67	AC	650	38	VERY POOR	Y	
HAM09478	BAURICHTER ST	MCWILLIAMS ST	FITHIAN ST	21	206.05	AC	650	70	FAIR	Y	
HAM05957	BAXTER AV	NORWICH AV	NORWICH LN	24	419.22	AC	258	77	SATISFACTORY	Y	
HAM05723	BAXTER AV	NORWICH LN	BONFIELD DR	24	308.24	AC	385	67	FAIR	Y	
HAM09320	BAYARD DR	ERIE AV	VICTORIA AV	21	2343.21	AC	638	49	POOR	Y	
HAM08221	BAYMILLER ST	ASHTON AL	FINDLAY ST	31	125.74	AC	650	45	POOR	Y	
HAM08179	BAYMILLER ST	BANK ST	WILMINK ST	25	108.83	AC	650	69	FAIR	Y	
HAM20034	BAYMILLER ST	CENTRAL AV	CENTRAL AV	24	85.22	AC	650	71	SATISFACTORY	Y	
HAM08181	BAYMILLER ST	CHARLOTTE ST	YORK ST	27	185.72	AC	650	88	GOOD	Y	
HAM10379	BAYMILLER ST	CLEARWATER ST	CENTRAL AV	25	185.99	AC	650	55	POOR	Y	
HAM50222	BAYMILLER ST	DAYTON ST	HORACE ST	27	185.86	AC	409	47	POOR	Y	
HAM08182	BAYMILLER ST	FINDLAY ST	CHARLOTTE ST	27	204.31	AC	248	91	GOOD	Y	
HAM50223	BAYMILLER ST	HORACE ST	BANK ST	26	210.45	AC	650	45	POOR	Y	
HAM32161	BAYMILLER ST	KLOTTER AV	CONROY ST	4	122.36		-1	-1		N	BOOTS ON THE GROUND / STAIRCASE
HAM08222	BAYMILLER ST	LIVINGSTON ST	ASHTON AL	32	86.93	AC	398	46	POOR	Y	
HAM08180	BAYMILLER ST	NAEHER ST	DAYTON ST	27	184.21	AC	207	83	SATISFACTORY	Y	
HAM08223	BAYMILLER ST	POPLAR ST	LIVINGSTON ST	31	224.49	AC	650	36	VERY POOR	Y	
HAM19981	BAYMILLER ST	W MCMICKEN AV	KLOTTER AV	3	263.60		-1	-1		N	BOOTS ON THE GROUND / STAIRCASE
HAM08219	BAYMILLER ST	WILMINK ST	CLEARWATER ST	26	232.29	AC	346	81	SATISFACTORY	Y	
HAM08220	BAYMILLER ST	YORK ST	NAEHER ST	27	187.47	AC	467	84	SATISFACTORY	Y	
HAM05754	BAYOU ST	CALLAHAN ST	RIVERSIDE DR	17	182.70	AC	650	43	POOR	Y	
HAM31141	BEACON ST	AMBAR AV	SHORTS DR	36	237.30	AC	556	50	POOR	Y	
HAM06410	BEACON ST	BEACON RD	AMBAR AV	36	522.32	AC	510	56	FAIR	Y	
HAM06419	BEACON ST	BEACON RD	GLADE AV	36	295.24	AC	470	54	POOR	Y	
HAM14685	BEACON ST	CAMBRIDGE AV	HONEYSUCKLE LN	36	1233.51	AC	415	73	SATISFACTORY	Y	
HAM31142	BEACON ST	SHORTS DR	CAMBRIDGE AV	36	770.94	AC	422	52	POOR	Y	
HAM12228	BEACRAFT AV	BELLEWOOD AV	PARKVIEW AV	25	775.13	AC	366	80	SATISFACTORY	Y	
HAM38410	BEATRICE DR	TERM SW OF BURTON AV	BURTON AV	42	586.38	AC	650	53	POOR	Y	
HAM38950	BEAUMONT PL	TERM E OF CRESTLINE AV	CRESTLINE AV	15	751.17	AC	650	23	SERIOUS	Y	
HAM12186	BEAVER AV	LESTER RD	RIDGE AV	20	1235.72	AC	650	37	VERY POOR	Y	
HAM19490	BEAVERTON AV	ELMSHADE AV	PARKDALE AV	20	710.96	AC	436	56	FAIR	Y	
HAM36772	BEAVERTON AV	TERM W OF ELMSHADE AV	ELMSHADE AV	20	505.96	AC	583	47	POOR	Y	
HAM32045	BEDFORD AV	MADISON RD	TERM E OF MADISON RD	30	2046.92	AC	366	43	POOR	Y	
HAM37234	BEDFORD TER	TERM NW OF MADISON RD	MADISON RD	25	332.94	AC	650	33	VERY POOR	Y	
HAM27668	BEDINGER ST	BROADWAY	EGGLESTON AV	21	358.38	PCC	650	91	GOOD	Y	
HAM38491	BEECH AL	BROADWAY	TERM E OF BROADWAY	9	81.54	AC	650	80	SATISFACTORY	Y	
HAM32377	BEECH AV	DAVORAN ST	LATHAM AV	25	614.64	AC	438	90	GOOD	Y	
HAM02082	BEECH AV	EVERS ST	MAYFIELD AV	29	237.93	AC	542	94	GOOD	Y	
HAM02085	BEECH AV	GLENWAY AV	EVERS ST	29	480.25	AC	431	74	SATISFACTORY	Y	
HAM02115	BEECH AV	LATHAM AV	FOLSOM AV	20	606.72	AC	615	85	SATISFACTORY	Y	
HAM02080	BEECH AV	MAYFIELD AV	W LIBERTY ST	30	351.39	AC	650	91	GOOD	Y	
HAM01934	BEECH AV	ST LAWRENCE AV	VINCENT AV	34	697.96	AC	604	59	FAIR	Y	
HAM02542	BEECH AV	TERM S OF ST LAWRENCE AV	ST LAWRENCE AV	29	705.65	AC	390	94	GOOD	Y	
HAM02095	BEECH AV	VINCENT AV	GLENWAY AV	36	764.04	AC	549	40	VERY POOR	Y	
HAM11644	BEECH AV	VINE ST	BEECH ST	29	416.70	AC	636	73	SATISFACTORY	Y	
HAM02118	BEECH AV	W LIBERTY ST	DAVORAN ST	30	668.13	AC	542	91	GOOD	Y	
HAM07268	BEECH HILL AV	PULLAN AV	LANGLAND ST	30	886.64	AC	339	100	GOOD	Y	
HAM11623	BEECH ST	CINC ELMWPL CORPLINE	W 64TH ST	30	97.60	AC	650	68	FAIR	Y	
HAM35859	BEECHAM LN	TERM S OF ASHWORTH DR	ASHWORTH DR	24	245.41	AC	650	85	SATISFACTORY	Y	
HAM38260	BEECHCREST PL	BEECHMONT AV	TERM E OF BEECHMONT AV	24	742.03	PCC	650	67	FAIR	Y	
HAM24153	BEECHER ST	MELROSE AV	GILBERT AV	34	632.61	AC	301	84	SATISFACTORY	Y	
HAM24152	BEECHER ST	STANTON AV	MELROSE AV	35	519.23	AC	385	63	FAIR	Y	
HAM14822	BEECHMAR DR	BEECHMONT AV	SUNVALLEY LN	25	590.35	AC	650	24	SERIOUS	Y	
HAM14831	BEECHMAR DR	SUNVALLEY LN	MEADOWMAR LN	25	820.82	AC	592	39	VERY POOR	Y	
HAM34429	BEECHMEADOW LN	CINC DELHTP CORPLINE	HIGHVIEW DR	23	170.18	AC	470	57	FAIR	Y	
HAM13574	BEECHMEADOW LN	HIGHVIEW DR	WILLNET DR	24	815.08	AC	228	51	POOR	Y	
HAM03853	BEECHMEADOW LN	WILLNET DR	CINC DELHTP CORPLINE	25	175.68	AC	650	39	VERY POOR	Y	
HAM19402	BEECHMONT AV	BEECHCREST PL	CAMPUS LN	48	401.30	PCC	344	88	GOOD	Y	
HAM50141	BEECHMONT AV	BEECHMAR DR	BEECHMONT AV	50	399.94	AC	144	67	FAIR	Y	
HAM62172	BEECHMONT AV	BEECHMONT AV TO WOOSTER RD RAMP	CINC ANDETP CORPLINE	35	4530.09	AC	249	90	GOOD	Y	
HAM19412	BEECHMONT AV	BELLEMEADE CT	BRACHMAN AV	40	296.43	PCC	333	95	GOOD	Y	
HAM19408	BEECHMONT AV	BERKSHIRE LN	BURNEY LN	42	610.26	PCC	650	83	SATISFACTORY	Y	

FEATUREID	STREET NAME	FROM	TO	WIDTH	LENGTH	SURFACE TYPE	AVG IRI	DTS PCI	PCI CATEGORY	COLLECTED	DTS NOTES
HAM19422	BEECHMONT AV	BONNIE DR	BEECHMAR DR	62	351.49	AC	170	69	FAIR	Y	
HAM19415	BEECHMONT AV	BRACHMAN AV	BERKSHIRE LN	43	1004.43	PCC	447	84	SATISFACTORY	Y	
HAM19407	BEECHMONT AV	BURNBY LN	CINC]ANDETP CORPLINE	40	759.41	PCC	240	73	SATISFACTORY	Y	
HAM19404	BEECHMONT AV	CAMPUS LN	PLYMOUTH AV	51	357.25	AC	297	44	POOR	Y	
HAM62171	BEECHMONT AV	COLUMBIA TO CHURCH PL RAMP	BEECHMONT CIR TO BEECHMONT AV RAMP	25	1216.75	PCC	170	95	GOOD	Y	
HAM19420	BEECHMONT AV	CORBLY ST	PLAZA AV	56	517.89	AC	234	70	FAIR	Y	
HAM19416	BEECHMONT AV	CRESTVIEW PL	WASIGO DR	50	1075.80	AC	170	53	POOR	Y	
HAM19417	BEECHMONT AV	CRESTVIEW PL	CRESTVIEW PL	50	106.00	AC	177	78	SATISFACTORY	Y	
HAM62170	BEECHMONT AV	DELTAMONT LN	COLUMBIA TO CHURCH PL RAMP	34	447.82	AC	178	87	GOOD	Y	
HAM62175	BEECHMONT AV	DELTAMONT LN	COLUMBIA TO CHURCH PL RAMP	34	475.19	AC	167	87	GOOD	Y	
HAM25688	BEECHMONT AV	ELSTUN RD	REDFIELD PL	62	1124.44	AC	173	79	SATISFACTORY	Y	
HAM19414	BEECHMONT AV	HONEYSUCKLE LN	BELLEMEADE CT	41	679.38	PCC	313	89	GOOD	Y	
HAM19135	BEECHMONT AV	LINWOOD AV	GRAND BEECH LN	61	499.30	AC	198	88	GOOD	Y	
HAM62163	BEECHMONT AV	LINWOOD AV	GRAND BEECH LN	26	500.70	AC	165	86	GOOD	Y	
HAM19401	BEECHMONT AV	MEARS AV	BEECHCREST PL	43	178.70	PCC	428	77	SATISFACTORY	Y	
HAM19411	BEECHMONT AV	MEARS AV	WILARAY TER	42	862.44	PCC	316	88	GOOD	Y	
HAM61906	BEECHMONT AV	PHYLLIS LN	BEECHMONT AV TO WILMER AV RAMP	25	1084.90	PCC	219	95	GOOD	Y	
HAM19419	BEECHMONT AV	PLAZA AV	ROXBURY ST	50	277.88	AC	239	51	POOR	Y	
HAM19403	BEECHMONT AV	PLYMOUTH AV	TOM ROTH PL	50	184.15	AC	346	36	VERY POOR	Y	
HAM25689	BEECHMONT AV	RANCHVALE DR	BONNIE DR	62	1026.14	AC	131	68	FAIR	Y	
HAM19418	BEECHMONT AV	ROXBURY ST	CRESTVIEW PL	50	287.15	AC	198	65	FAIR	Y	
HAM19421	BEECHMONT AV	TOM ROTH PL	CORBLY ST	50	347.53	AC	573	41	POOR	Y	
HAM50140	BEECHMONT AV	WASIGO DR	BEECHMONT AV	50	261.77	AC	141	81	SATISFACTORY	Y	
HAM19413	BEECHMONT AV	WILARAY TER	HONEYSUCKLE LN	40	645.99	PCC	325	95	GOOD	Y	
HAM61993	BEECHMONT AV	WILMER AV TO BEECHMONT AV RAMP	CINC]ANDETP CORPLINE	35	4560.70	AC	134	85	SATISFACTORY	Y	
HAM61921	BEECHMONT AV TO WOOSTER RD RAMP	BEECHMONT AV	BEECHMONT AV TO WOOSTER RD RAMP	21	603.35	AC	258	68	FAIR	Y	
HAM61905	BEECHMONT CIR	BEECHMONT AV TO BEECHMONT CIR RAMP	WILMER CT	30	155.95	AC	505	86	GOOD	Y	
HAM14466	BEECHMONT CIR	BEECHMONT CT	BLOOR AV	38	499.74	AC	535	63	FAIR	Y	
HAM14456	BEECHMONT CIR	BLOOR AV	WOOSTER RD TO BEECHMONT CIR RAMP	25	275.62	AC	309	56	FAIR	Y	
HAM61931	BEECHMONT CIR	WILMER AV	WILMER CT	48	322.51	PCC	423	87	GOOD	Y	
HAM09182	BEECHMONT CIR	WILMER CT	BEECHMONT CT	37	716.70	AC	300	61	FAIR	Y	
HAM61915	BEECHMONT CIR TO BEECHMONT AV RAMP	BEECHMONT CIR	BEECHMONT AV	25	518.55	AC	405	55	POOR	Y	
HAM11422	BEECHMONT CT	BEECHMONT CIR	BLOOR AV	23	169.96	AC	650	36	VERY POOR	Y	
HAM38909	BEECHMONT CT	BLOOR AV	TERM SE OF BLOOR AV	23	203.96	AC	538	38	VERY POOR	Y	
HAM38924	BEECHMONT CT	EASTERN AV	TERM SE OF EASTERN AV	32	209.45	AC	650	51	POOR	Y	
HAM38929	BEECHMONT CT	TERM N OF BEECHMONT CIR	BEECHMONT CIR	24	246.72	AC	650	11	SERIOUS	Y	
HAM11547	BEECHVIEW CT	ROGERS PARK PL	MONTGOMERY RD	20	848.33	AC	501	93	GOOD	Y	
HAM00103	BEECHWOOD AV	NORTH EDGEWOOD AV	WINTON RD	23	1004.68	AC	620	67	FAIR	Y	
HAM12113	BEECHWOOD AV	ROSE HILL AV	ROSE HILL LN	26	840.16	AC	221	85	SATISFACTORY	Y	
HAM11890	BEECHWOOD AV	ROSE HILL LN	ROSE HILL AV	27	988.50	AC	198	86	GOOD	Y	
HAM09594	BEEKMAN ST	BALTIMORE AV	CARLL ST	31	276.63	AC	650	50	POOR	Y	
HAM09595	BEEKMAN ST	CARLL ST	DENHAM ST	37	313.55	AC	557	43	POOR	Y	
HAM08169	BEEKMAN ST	DEMPSEY ST	BALTIMORE AV	40	647.18	AC	262	63	FAIR	Y	
HAM08049	BEEKMAN ST	DENHAM ST	PULTE ST	36	297.29	AC	466	66	FAIR	Y	
HAM21901	BEEKMAN ST	DREMAN AV	ELMORE ST	40	872.36	AC	338	58	FAIR	Y	
HAM21871	BEEKMAN ST	EMMA PL	WEBMAN CT	41	463.00	AC	307	30	VERY POOR	Y	
HAM09601	BEEKMAN ST	FAIRMOUNT AV	VINTON ST	40	484.80	AC	453	31	VERY POOR	Y	
HAM21873	BEEKMAN ST	FOX LN	LILLIE PL	41	88.79	AC	368	34	VERY POOR	Y	
HAM21879	BEEKMAN ST	FRICKE RD	MILLVALE CT	41	545.43	AC	371	30	VERY POOR	Y	
HAM21933	BEEKMAN ST	HOPPLE ST	YONKERS AV	47	741.75	AC	440	38	VERY POOR	Y	
HAM09599	BEEKMAN ST	KNOX ST	FAIRMOUNT AV	50	309.49	AC	517	32	VERY POOR	Y	
HAM21872	BEEKMAN ST	LILLIE PL	EMMA PL	41	240.42	AC	257	34	VERY POOR	Y	
HAM21874	BEEKMAN ST	MILLVALE CT	FOX LN	41	271.24	AC	341	28	VERY POOR	Y	
HAM21880	BEEKMAN ST	MOOSEWOOD AV	NEVER AV	40	617.55	AC	342	33	VERY POOR	Y	
HAM21881	BEEKMAN ST	NEVER AV	FRICKE RD	41	193.58	AC	423	36	VERY POOR	Y	
HAM08048	BEEKMAN ST	PULTE ST	SUTTER AV	53	293.41	AC	336	43	POOR	Y	
HAM08128	BEEKMAN ST	QUEEN CITY AV	TREMONT ST	41	268.74	AC	375	100	GOOD	Y	
HAM21918	BEEKMAN ST	SUTTER AV	HOPPLE ST	62	304.64	AC	650	43	POOR	Y	
HAM08127	BEEKMAN ST	TREMONT ST	WAVERLY AV	40	240.74	AC	493	32	VERY POOR	Y	
HAM25529	BEEKMAN ST	VINTON ST	DEMPSEY ST	40	544.99	AC	218	50	POOR	Y	
HAM50486	BEEKMAN ST	WAVERY AV	KNOX ST	41	351.93	AC	650	37	VERY POOR	Y	
HAM21896	BEEKMAN ST	WEBMAN CT	DREMAN AV	42	830.45	AC	419	30	VERY POOR	Y	
HAM21938	BEEKMAN ST	YONKERS AV	MOOSEWOOD AV	37	1924.63	AC	419	44	POOR	Y	
HAM05702	BELDARE AV	TOWER ST	WEST ST	31	595.90	AC	499	47	POOR	Y	
HAM16745	BELDARE AV	VINE ST	TOWER ST	30	416.86	AC	650	49	POOR	Y	
HAM09488	BELDEN CIR	TERM S OF WERK RD	WERK RD	25	702.64	AC	631	60	FAIR	Y	
HAM05791	BELL PL	E MCMILLAN ST	WILLIAM H TAFT RD	29	694.72	AC	650	49	POOR	Y	
HAM39429	BELLA VISTA PL	TERM W OF SINTON AV	SINTON AV	24	164.76	AC	650	69	FAIR	Y	
HAM39700	BELLA VISTA ST	READING RD	TERM E OF READING RD	20	627.16	AC	559	41	POOR	Y	
HAM00897	BELLEAIR PL	LAURELWOOD CIR	W NORTH BEND RD	36	528.05	AC	338	52	POOR	Y	
HAM37398	BELLEAIR PL	TERM S OF LAURELWOOD CIR	LAURELWOOD CIR	18	112.23	AC	650	59	FAIR	Y	
HAM08803	BELLECREST AV	AULT PARK AV	SAYBROOK AV	26	810.63	AC	650	93	GOOD	Y	
HAM08795	BELLECREST AV	PAPE AV	AULT PARK AV	29	199.15	AC	650	73	SATISFACTORY	Y	
HAM36973	BELLEMEADE CT	TERM SW OF BEECHMONT AV	BEECHMONT AV	26	203.03	PCC	650	53	POOR	Y	
HAM07995	BELLEVUE AV	DONAHUE ST	E ROCHELLE ST	36	206.71	AC	307	74	SATISFACTORY	Y	
HAM17711	BELLEVUE AV	E MARTIN LUTHER KING JR DR	MARIE BROWN AV	36	234.78	AC	650	88	GOOD	Y	

FEATUREID	STREET NAME	FROM	TO	WIDTH	LENGTH	SURFACE TYPE	AVG IRI	DTS PCI	PCI CATEGORY	COLLECTED	DTS NOTES
HAM07989	BELLEVEU AV	E ROCHELLE ST	STETSON ST	35	272.35	AC	562	28	VERY POOR	Y	
HAM07998	BELLEVEU AV	E UNIVERSITY AV	DONAHUE ST	36	253.95	AC	650	59	FAIR	Y	
HAM34681	BELLEVEU AV	FOSDICK ST	E UNIVERSITY AV	35	269.70	AC	650	36	VERY POOR	Y	
HAM07978	BELLEVEU AV	OAK ST	FOSDICK ST	38	262.13	AC	367	57	FAIR	Y	
HAM07915	BELLEVEU AV	WILLIAM H TAFT RD	OAK ST	37	1050.23	AC	359	63	FAIR	Y	
HAM12233	BELLEWOOD AV	BEACRAFT AV	RIDGE AV	25	859.28	AC	650	68	FAIR	Y	
HAM12232	BELLEWOOD AV	LESTER RD	BEACRAFT AV	25	277.75	AC	650	71	SATISFACTORY	Y	
HAM16883	BELLMEADOWS DR	BLUEBELL DR	SIMBURY CT	24	616.70	AC	467	81	SATISFACTORY	Y	
HAM37819	BELLTONE AV	TERM SE OF MILLRICH AV	MILLRICH AV	24	420.79	AC	562	78	SATISFACTORY	Y	
HAM16886	BELMONT AV	BLUESPRUCE LN	MONTICELLO AV	26	818.34	AC	187	59	FAIR	Y	
HAM03297	BELMONT AV	CEDAR AV	OAKWOOD AV	33	466.12	AC	290	31	VERY POOR	Y	
HAM16879	BELMONT AV	GLENVIEW AV	WAYMONT LN	26	626.86	AC	217	67	FAIR	Y	
HAM01969	BELMONT AV	HAMILTON AV	PASADENA AV	33	630.85	AC	520	49	POOR	Y	
HAM02288	BELMONT AV	LARCH AV	LLANFAIR AV	33	1209.86	AC	197	39	VERY POOR	Y	
HAM02290	BELMONT AV	LLANFAIR AV	CEDAR AV	34	416.55	AC	278	34	VERY POOR	Y	
HAM62712	BELMONT AV	MONTICELLO AV	W NORTH BEND RD TO BELMONT AV RAMP	35	261.70	AC	556	45	POOR	Y	
HAM00435	BELMONT AV	OAKWOOD AV	GLENVIEW AV	33	274.52	AC	247	53	POOR	Y	
HAM02260	BELMONT AV	PASADENA AV	LARCH AV	33	1259.88	AC	235	35	VERY POOR	Y	
HAM16878	BELMONT AV	WAYMONT LN	BLUESPRUCE LN	26	223.54	AC	266	69	FAIR	Y	
HAM32171	BELOIT AL	ANDRESS AL	PATTERSON ST	10	111.89		-1	-1		N	ALLEY / BOOTS ON THE GROUND / BRICK
HAM27442	BELOIT AL	BRIGHT AL	COLERAIN AV	7	114.24		-1	-1		N	ALLEY / BOOTS ON THE GROUND / BRICK
HAM27441	BELOIT AL	COLERAIN AV	ANDRESS AL	9	123.49		-1	-1		N	ALLEY / BOOTS ON THE GROUND / BRICK
HAM20044	BELOIT AL	FREEMAN AV	KIMPEL AL	8	133.02		-1	-1		N	ALLEY / BOOTS ON THE GROUND / BRICK
HAM20043	BELOIT AL	KIMPEL AL	KINDEL AV	9	117.02		-1	-1		N	ALLEY / BOOTS ON THE GROUND / BRICK
HAM08645	BELVEDERE ST	PAVILION ST	HATCH ST	25	590.08	AC	650	34	VERY POOR	Y	ONE WAY
HAM38883	BELVOIR LN	LIMBERLOST LN	TERM N OF LIMBERLOST LN	24	446.35	AC	488	56	FAIR	Y	
HAM38881	BELVOIR LN	TERM S OF LIMBERLOST LN	LIMBERLOST LN	23	428.24	AC	650	63	FAIR	Y	
HAM27622	BENHAM AL	RACE ST	ELM ST	11	461.70		-1	-1		N	BOOTS ON THE GROUND / TOO NARROW FOR VAN ACCESS
HAM18002	BENNEVILLE ST	CORALBERRY CT	LEHIGH AV	17	148.35	AC	211	61	FAIR	Y	
HAM17995	BENNEVILLE ST	LEHIGH AV	ROCKLAND AV	17	328.85	AC	252	80	SATISFACTORY	Y	
HAM14303	BENNEVILLE ST	MEARS AV	TERM E OF MEARS AV	14	548.97	AC	650	35	VERY POOR	Y	
HAM14287	BENNEVILLE ST	ROCKLAND AV	MEARS AV	18	302.20	AC	650	87	GOOD	Y	
HAM18001	BENNEVILLE ST	SUTTON AV	CORALBERRY CT	17	292.53	AC	447	86	GOOD	Y	
HAM30754	BENT DR	PINECONE LN	JONES ST	14	251.30	AC	650	77	SATISFACTORY	Y	
HAM08460	BENTON ST	HAMER ST	E MCMICKEN AV	8	165.90		-1	-1		N	BLOCKED BY GATE
HAM08477	BENTON ST	VINE ST	HAMER ST	17	165.67	AC	650	63	FAIR	Y	
HAM35401	BENVUE ST	TERM SE OF CIST ST	CIST ST	10	204.25		-1	-1		N	BLOCKED BY BARRICADE
HAM13508	BENZ AV	RAPID RUN RD	ZULA AV	25	1023.47	AC	508	83	SATISFACTORY	Y	
HAM38880	BENZ AV	ZULA AV	TERM N OF ZULA AV	24	157.23	AC	650	81	SATISFACTORY	Y	
HAM35483	BERCLIFF AV	DANE AV	TERM W OF DANE AV	26	506.00	AC	650	40	VERY POOR	Y	
HAM00314	BEREA ST	HILLSIDE AV	OTTAWA ST	16	166.13	AC	650	91	GOOD	Y	
HAM11545	BEREDITH PL	DELPHOS AV	KINCAID RD	23	549.15	AC	650	63	FAIR	Y	
HAM11535	BEREDITH PL	KINCAID RD	PARRY LN	24	378.12	AC	650	49	POOR	Y	
HAM11577	BEREDITH PL	RIDGE AV	DELPHOS AV	22	593.20	AC	650	57	FAIR	Y	
HAM39608	BERESFORD AV	BRAXTON CAMPBELL CT	TERM N OF BRAXTON CAMPBELL CT	37	65.17	AC	650	75	SATISFACTORY	Y	
HAM26342	BERESFORD AV	GAFF AV	BRAXTON CAMPBELL CT	37	325.06	AC	507	45	POOR	Y	
HAM26341	BERESFORD AV	MATHERS ST	GAFF AV	36	193.94	AC	603	65	FAIR	Y	
HAM26329	BERESFORD AV	TERM S OF MATHERS ST	MATHERS ST	37	288.32	AC	650	75	SATISFACTORY	Y	
HAM19610	BERKLEY AV	HERMIT AV	WAYNE AV	25	802.98	AC	346	68	FAIR	Y	
HAM23905	BERKLEY AV	PHANTOM AV	HERMIT AV	25	769.46	AC	397	55	POOR	Y	
HAM23901	BERKLEY AV	READING RD	PHANTOM AV	23	837.49	AC	418	55	POOR	Y	
HAM14714	BERKSHIRE CLUB DR	ANDETP CINC CORPLINE	SPINDLEWICK LN	28	239.77	AC	524	66	FAIR	Y	
HAM34060	BERKSHIRE CLUB DR	CONLAN CT	LYCEUM CT	28	243.63	AC	300	75	SATISFACTORY	Y	
HAM34061	BERKSHIRE CLUB DR	LYCEUM CT	LYCEUM CT	28	272.42	AC	405	71	SATISFACTORY	Y	
HAM14698	BERKSHIRE CLUB DR	SPINDLEWICK LN	CONLAN CT	28	115.44	AC	415	72	SATISFACTORY	Y	
HAM14718	BERKSHIRE LN	ANDETP CINC CORPLINE	BERKSHIRE RD	20	108.71	AC	650	71	SATISFACTORY	Y	
HAM14724	BERKSHIRE LN	BEECHMONT AV	ANDETP CINC CORPLINE	24	994.96	AC	325	84	SATISFACTORY	Y	
HAM28023	BERNING PL	E 3RD ST	E 4TH ST	9	464.14		-1	-1		N	ALLEY / BOOTS ON THE GROUND
HAM06463	BERRY AV	OBSERVATORY AV	ERIE AV	35	904.67	AC	650	62	FAIR	Y	
HAM22744	BERTE ST	ELDORADO AV	WAITS AV	18	535.07	AC	650	95	GOOD	Y	
HAM06205	BERTE ST	KENWOOD AV	ROHDE AV	15	433.28	AC	394	93	GOOD	Y	
HAM06204	BERTE ST	RENSLAR AV	KENWOOD AV	16	428.50	AC	382	94	GOOD	Y	
HAM06206	BERTE ST	ROHDE AV	ELDORADO AV	14	548.01	AC	368	95	GOOD	Y	
HAM06678	BERWICK AV	BRITTON AV	MERWIN AV	25	267.41	AC	420	61	FAIR	Y	
HAM06680	BERWICK AV	CINC COLUTP CORPLINE	PALMETTO ST	27	148.59	AC	536	72	SATISFACTORY	Y	
HAM06679	BERWICK AV	MERWIN AV	CINC COLUTP CORPLINE	23	147.46	AC	496	63	FAIR	Y	
HAM06669	BERWICK AV	PALMETTO ST	BRITTON AV	27	298.04	AC	489	43	POOR	Y	
HAM40537	BERWYN PL	BALLARD AV	BERWYN PL	25	715.06	AC	572	39	VERY POOR	Y	
HAM36127	BETH LN	HEIS TER	TERM NW OF HEIS TER	24	536.85	AC	488	91	GOOD	Y	
HAM00175	BETTMAN DR	STRAND LN	DUTCH COLONY DR	26	634.87	AC	475	44	POOR	Y	
HAM38119	BETTMAN DR	TERM SE OF STRAND LN	STRAND LN	27	321.83	AC	573	45	POOR	Y	
HAM30876	BETTON ST	CLAYERS LN	EAST LAUREL PARK DR	26	123.00	AC	650	82	SATISFACTORY	Y	ONE WAY
HAM30875	BETTON ST	JOHN ST	CLAYERS LN	25	364.90	AC	650	91	GOOD	Y	ONE WAY
HAM30737	BETTON ST	JONES ST	LINN ST	26	154.88	AC	507	82	SATISFACTORY	Y	ONE WAY
HAM30880	BETTON ST	PINECONE LN	JONES ST	26	251.30	AC	216	88	GOOD	Y	ONE WAY
HAM30879	BETTON ST	WEST LAUREL PARK DR	PINECONE LN	26	123.01	AC	532	99	GOOD	Y	ONE WAY

FEATUREID	STREET NAME	FROM	TO	WIDTH	LENGTH	SURFACE TYPE	AVG IRI	DTS PCI	PCI CATEGORY	COLLECTED	DTS NOTES
HAM11901	BETULA AV	ROSE HILL AV	ROSE HILL AV	25	939.97	AC	515	83	SATISFACTORY	Y	
HAM09521	BEVERLY HILL DR	LE BLOND AV	SALISBURY DR	19	1053.49	AC	187	68	FAIR	Y	
HAM09188	BEVERLY HILL DR	LINWOOD AV	LE BLOND AV	20	607.33	AC	650	47	POOR	Y	
HAM09519	BEVERLY HILL DR	SALISBURY DR	HERSCHEL AV	19	325.07	AC	650	75	SATISFACTORY	Y	
HAM32056	BEVIS AV	CLARION AV	DANA AV	30	597.95	AC	574	48	POOR	Y	
HAM12291	BEVIS AV	CRANE AV	DUCK CREEK RD	31	480.59	AC	650	63	FAIR	Y	
HAM37340	BEVIS AV	DUCK CREEK RD	TERM N OF DUCK CREEK RD	30	318.66	AC	650	49	POOR	Y	
HAM07767	BEVIS AV	HEWITT AV	CRANE AV	30	1232.26	AC	402	46	POOR	Y	
HAM37343	BEVIS AV	TERM S OF CLARION AV	CLARION AV	29	419.25	AC	650	46	POOR	Y	
HAM02928	BICKEL AV	KNORR AV	HANSFORD PL	20	303.55	AC	650	43	POOR	Y	
HAM02929	BICKEL AV	MANDERY AV	KNORR AV	21	270.17	AC	650	70	FAIR	Y	
HAM39377	BICKEL AV	TERM E OF MANDERY AV	MANDERY AV	20	264.63	AC	650	88	GOOD	Y	
HAM05798	BIDDLE ST	CRESTMONT LN	INTERWOOD AV	21	375.96	AC	445	88	GOOD	Y	
HAM05800	BIDDLE ST	GLENMARY AV	CRESTMONT LN	16	284.55	AC	650	58	FAIR	Y	
HAM11816	BIEGLER ST	HARRISON AV	SPERBER ST	17	457.15	AC	650	70	FAIR	Y	
HAM03052	BIEGLER ST	SPERBER ST	WHITE ST	17	188.70	AC	650	55	POOR	Y	ONE WAY
HAM38093	BIG CHIEF DR	TERM W OF RED BANK RD	RED BANK RD	16	472.22	AC	627	24	SERIOUS	Y	ONE WAY
HAM38841	BIGBEN LN	SPENCERHILL LN	TERM S OF SPENCERHILL LN	25	291.75	AC	650	73	SATISFACTORY	Y	
HAM20357	BIGELOW ST	PARK PL	DORCHESTER AV	31	288.80	AC	650	36	VERY POOR	Y	
HAM20353	BIGELOW ST	TERM S OF CARMALT ST	PARK PL	30	451.04	AC	650	77	SATISFACTORY	Y	UNCOLLECTED PORTION BLOCKED BY CONSTRUCTION
HAM37818	BIGHORN CT	MUSTANG DR	TERM NW OF MUSTANG DR	23	325.00	AC	650	41	POOR	Y	
HAM37817	BIGHORN CT	TERM SE OF MUSTANG DR	MUSTANG DR	24	506.69	AC	441	67	FAIR	Y	
HAM36094	BIRCHKNOLL CT	TERM NW OF EAGLESRIDGE LN	EAGLESRIDGE LN	18	90.59	AC	650	93	GOOD	Y	
HAM10936	BIRCHWOOD AV	HAMILTON AV	CARY AV	24	553.93	AC	589	53	POOR	Y	
HAM16762	BISHOP ST	CROPPER AL	WENTWORTH AV	29	725.63	AC	210	78	SATISFACTORY	Y	
HAM34719	BISHOP ST	HOSEA AV	GLENMARY AV	24	665.08	AC	650	83	SATISFACTORY	Y	
HAM16766	BISHOP ST	JEFFERSON AV	CROPPER AL	30	208.81	AC	643	69	FAIR	Y	
HAM05845	BISHOP ST	LAKEWOOD AV	NIXON ST	30	409.41	AC	235	91	GOOD	Y	
HAM33142	BISHOP ST	NIXON ST	JEFFERSON AV	23	931.83	AC	462	87	GOOD	Y	
HAM14846	BISHOP ST	W MARTIN LUTHER KING JR DR	LAKEWOOD AV	28	487.80	AC	650	87	GOOD	Y	
HAM16753	BISHOP ST	WENTWORTH AV	HOSEA AV	28	368.04	AC	165	90	GOOD	Y	
HAM01315	BITTROOT LN	OAK KNOLL DR	BRUSHWOOD AV	25	979.62	AC	441	42	POOR	Y	
HAM36767	BLACKSTONE PL	BROOKCREST DR	TERM E OF BROOKCREST DR	24	704.75	AC	453	83	SATISFACTORY	Y	
HAM38220	BLAESI ST	EAST LEDGE ST	TERM N OF EAST LEDGE ST	24	367.05	AC	650	48	POOR	Y	
HAM13209	BLAESI ST	MADISON RD	EAST LEDGE ST	24	330.49	AC	650	83	SATISFACTORY	Y	
HAM02192	BLAINE RD	KNOX ST	FAIRMOUNT AV	18	330.17	AC	650	28	VERY POOR	Y	
HAM08153	BLAINE RD	WAVERLY AV	KNOX ST	23	501.41	AC	590	94	GOOD	Y	
HAM26424	BLAIR AV	ALGONA PL	MONTGOMERY RD	37	295.03	AC	580	55	POOR	Y	
HAM26266	BLAIR AV	BLAIR CT	MATHERS ST	45	1382.03	PCC	163	95	GOOD	Y	
HAM26258	BLAIR AV	DREXEL PL	BLAIR CT TO BLAIR AV RAMP	36	345.19	AC	207	60	FAIR	Y	
HAM26422	BLAIR AV	FERNSIDE PL	WOODBURN AV	36	389.49	AC	387	61	FAIR	Y	
HAM26244	BLAIR AV	MATHERS ST	GILBERT AV TO BLAIR AV RAMP	45	356.98	AC	467	87	GOOD	Y	
HAM26234	BLAIR AV	PERKINS AV	DREXEL PL	36	349.68	AC	305	50	POOR	Y	
HAM26322	BLAIR AV	PLEASANT VIEW AV	FERNSIDE PL	36	367.62	AC	346	57	FAIR	Y	
HAM26233	BLAIR AV	READING RD	PERKINS AV	35	572.69	AC	224	74	SATISFACTORY	Y	
HAM39598	BLAIR AV	TERM W OF PLEASANT VIEW AV	PLEASANT VIEW AV	36	185.38	AC	650	50	POOR	Y	
HAM39613	BLAIR AV	TERM W OF READING RD	READING RD	29	988.39	AC	650	38	VERY POOR	Y	
HAM32083	BLAIR AV	WOODBURN AV	ALGONA PL	37	230.04	AC	514	49	POOR	Y	
HAM26309	BLAIR CT	BLAIR CT TO BLAIR AV RAMP	RIDGEWAY AV	35	191.72	AC	451	58	FAIR	Y	
HAM26310	BLAIR CT	RIDGEWAY AV	TERM E OF RIDGEWAY AV	25	482.63	AC	650	38	VERY POOR	Y	UNCOLLECTED PORTION BLOCKED BY GATE
HAM08981	BLANCA AL	BASCHANG AL	ODEON ST	6	130.43	PCC	650	96	GOOD	Y	
HAM30649	BLANCA AL	W 15TH ST	BASCHANG AL	7	120.59	PCC	650	89	GOOD	Y	
HAM33795	BLANCHARD AV	GLENWAY AV	TERM N OF GLENWAY AV	31	524.59	AC	462	78	SATISFACTORY	Y	
HAM20237	BLAND AL	GOETZ AL	HANOVER ST	11	102.82		-1	-1		N	ALLEY / BOOTS ON THE GROUND / BRICK
HAM06633	BLANEY AV	BRAMBLE AV	PALMETTO ST	21	272.17	AC	650	82	SATISFACTORY	Y	
HAM06631	BLANEY AV	BRITTON AV	MERWIN AV	20	270.44	AC	332	91	GOOD	Y	
HAM06759	BLANEY AV	CINC COLUTP CORPLINE	HALEY AV	26	123.80	AC	492	91	GOOD	Y	
HAM54260	BLANEY AV	CINC COLUTP CORPLINE	BRAMBLE AV	19	178.91	AC	616	65	FAIR	Y	
HAM54259	BLANEY AV	HALEY AV	CINC COLUTP CORPLINE	24	124.67	AC	263	90	GOOD	Y	
HAM06629	BLANEY AV	MERWIN AV	WINDWARD ST	17	319.29	AC	650	92	GOOD	Y	
HAM06635	BLANEY AV	PALMETTO ST	BRITTON AV	20	261.97	AC	329	91	GOOD	Y	
HAM13153	BLANEY AV	WINDWARD ST	ROE ST	17	304.83	AC	650	85	SATISFACTORY	Y	
HAM21927	BLEECKER LN	KNOB CT	SUTTER AV	36	690.59	AC	347	79	SATISFACTORY	Y	
HAM21928	BLEECKER LN	KNOB CT	KNOB CT	37	444.63	AC	426	84	SATISFACTORY	Y	
HAM38442	BLESS AV	TERM S OF STRENG ST	STRENG ST	20	112.69	AC	650	35	VERY POOR	Y	
HAM08074	BLOOM ST	WAVERLY AV	KNOX ST	28	364.15	AC	650	44	POOR	Y	
HAM14626	BLOOMINGDALE AV	CAMBRIDGE AV	LOCKARD AV	14	354.57	AC	501	32	VERY POOR	Y	
HAM14627	BLOOMINGDALE AV	LOCKARD AV	TERM N OF LOCKARD AV	12	506.44	AC	601	27	VERY POOR	Y	
HAM36420	BLOOMINGDALE AV	TERM S OF CAMBRIDGE AV	CAMBRIDGE AV	13	1087.71	AC	591	31	VERY POOR	Y	UNCOLLECTED PORTION PRIVATE DRIVEWAY
HAM14467	BLOOR AV	BEECHMONT CT	BEECHMONT CIR	18	395.23	AC	539	28	VERY POOR	Y	
HAM37668	BLUE HAVEN TER	TIMBERCREST DR	TERM N OF TIMBERCREST DR	27	960.44	AC	381	71	SATISFACTORY	Y	
HAM17722	BLUE ROCK AL	CEDAR AL	FAIRPARK AV	15	185.67	AC	650	71	SATISFACTORY	Y	
HAM07644	BLUE ROCK AL	FAIRPARK AV	VAN KIRK AV	15	449.47	AC	650	90	GOOD	Y	
HAM07645	BLUE ROCK AL	VAN KIRK AV	BOAKE AL	13	332.58	AC	650	68	FAIR	Y	
HAM07432	BLUE ROCK ST	APPLE ST	TURRILL ST	39	243.13	AC	234	90	GOOD	Y	
HAM07430	BLUE ROCK ST	CHERRY ST	DELANEY ST	39	274.52	AC	95	91	GOOD	Y	

FEATUREID	STREET NAME	FROM	TO	WIDTH	LENGTH	SURFACE TYPE	AVG IRI	DTS PCI	PCI CATEGORY	COLLECTED	DTS NOTES
HAM07429	BLUE ROCK ST	DELANEY ST	JO WILLIAMS ST	40	277.26	AC	96	93	GOOD	Y	
HAM07319	BLUE ROCK ST	FERGUS ST	HAMILTON AV	25	660.77	AC	283	90	GOOD	Y	
HAM07318	BLUE ROCK ST	HAMILTON AV	APPLE ST	38	439.76	AC	220	93	GOOD	Y	
HAM07426	BLUE ROCK ST	MARBLE ST	WITLER ST	39	271.60	AC	309	88	GOOD	Y	
HAM07431	BLUE ROCK ST	TURRILL ST	CHERRY ST	69	240.59	AC	106	89	GOOD	Y	
HAM07365	BLUE ROCK ST	WITLER ST	COLERAIN AV	41	159.23	AC	207	91	GOOD	Y	
HAM02285	BLUEBELL DR	BELLMEADOWS DR	MONTICELLO AV	24	333.92	AC	163	81	SATISFACTORY	Y	
HAM02277	BLUEBELL DR	BLUESPRUCE LN	MCCRAY CT	25	233.14	AC	258	83	SATISFACTORY	Y	
HAM02286	BLUEBELL DR	MCCRAY CT	BELLMEADOWS DR	23	522.05	AC	204	76	SATISFACTORY	Y	
HAM02284	BLUEBELL DR	MONTICELLO AV	THORNHILL AV	25	328.14	AC	423	78	SATISFACTORY	Y	
HAM37484	BLUEBELL DR	TERM E OF BLUESPRUCE LN	BLUESPRUCE LN	25	472.87	AC	364	88	GOOD	Y	
HAM36777	BLUEBIRD LN	TERM SE OF KIRBY AV	KIRBY AV	25	496.01	AC	650	38	VERY POOR	Y	
HAM37855	BLUEFIELD PL	BROOKCREST DR	TERM E OF BROOKCREST DR	25	668.94	AC	344	65	FAIR	Y	
HAM02276	BLUESPRUCE LN	BLUEBELL DR	PARKHURST CT	25	270.73	AC	497	42	POOR	Y	
HAM16884	BLUESPRUCE LN	PARKHURST CT	BELMONT AV	25	646.87	AC	650	52	POOR	Y	
HAM37486	BLUESPRUCE LN	TERM S OF BLUEBELL DR	BLUEBELL DR	25	247.96	AC	650	65	FAIR	Y	
HAM07408	BLUM AL	TURRILL ST	CHERRY ST	12	245.09	AC	650	45	POOR	Y	
HAM07620	BOAKE AL	BLUE ROCK AL	W 70TH ST	13	172.88	AC	650	89	GOOD	Y	
HAM07624	BOAKE AL	UNNAMED AL	W 69TH ST	16	176.95	AC	650	89	GOOD	Y	
HAM07626	BOAKE AL	W 68TH ST	UNNAMED AL	14	173.17	AC	650	93	GOOD	Y	
HAM07622	BOAKE AL	W 69TH ST	BLUE ROCK AL	14	175.52	AC	650	88	GOOD	Y	
HAM07619	BOAKE AL	W 70TH ST	W SEYMOUR AV	13	320.78	AC	650	93	GOOD	Y	
HAM27862	BOAL ST	ELIJAH AL	HIGHLAND AV	23	105.52	AC	650	43	POOR	Y	
HAM20116	BOAL ST	SYCAMORE ST	VON SEGGERN AL	23	135.78	AC	650	42	POOR	Y	
HAM27861	BOAL ST	YOUNG ST	ELIJAH AL	22	649.89	AC	484	40	VERY POOR	Y	ONE WAY
HAM29567	BOBOLINK DR	BRUSHWOOD AV	W GALBRAITH RD	24	833.20	AC	455	51	POOR	Y	
HAM10965	BOBOLINK DR	OAK KNOLL DR	BRUSHWOOD AV	24	1010.84	AC	459	49	POOR	Y	
HAM40565	BOBOLINK DR	W GALBRAITH RD	TERM N OF	30	260.25	AC	429	37	VERY POOR	Y	
HAM01679	BODLEY AV	MT HOPE AV	WILSONIA DR	23	585.85	AC	650	52	POOR	Y	
HAM02048	BODLEY AV	WILSONIA DR	GRAND AV	23	295.86	AC	351	33	VERY POOR	Y	
HAM08647	BODMAN AL	E 6TH ST	GANO ST	7	246.02		-1	-1		N	ALLEY / BOOTS ON THE GROUND
HAM26100	BODMANN AV	ESTELLE ST	YOUNG ST	31	740.32	AC	616	39	VERY POOR	Y	
HAM26093	BODMANN AV	YOUNG ST	ALVIN ST	30	370.66	AC	650	40	VERY POOR	Y	
HAM05731	BOGART AV	TERM S OF GLENWOOD AV	GLENWOOD AV	30	517.53	AC	637	72	SATISFACTORY	Y	
HAM27843	BOLIVAR AL	PENDLETON ST	READING RD	9	798.89	BR	650	-1		Y	UNCOLLECTED PORTION TOO NARROW FOR VAN ACCESS / OVERGROWTH
HAM38690	BOLTWOOD CT	TERM E OF SUTTER AV	SUTTER AV	25	880.44		-1	-1		N	BLOCKED BY GATE
HAM12069	BONA VISTA PL	LOSANTIVILLE AV	CORTEYOU PL	24	936.26	AC	325	76	SATISFACTORY	Y	
HAM07765	BONAPARTE AV	HEWITT AV	HURON AV	36	603.62	AC	366	73	SATISFACTORY	Y	
HAM37938	BOND PL	TERM S OF WILLIAM H TAFT RD	WILLIAM H TAFT RD	15	279.95	AC	650	42	POOR	Y	
HAM05727	BONFIELD DR	BAXTER AV	NORWICH LN	24	923.62	AC	323	68	FAIR	Y	
HAM25681	BONNIE DR	BEECHMONT AV	MENDOVA LN	25	614.53	AC	485	59	FAIR	Y	
HAM28239	BONNIE DR	MENDOVA LN	WAYWARD WINDS DR	25	1471.07	AC	232	94	GOOD	Y	
HAM37933	BONNIE DR	WAYWARD WINDS DR	TERM W OF WAYWARD WINDS DR	25	130.07	AC	650	93	GOOD	Y	
HAM38365	BONNIEVIEW LN	TERM NW OF DUNKIRK ST	DUNKIRK ST	24	146.21	AC	650	74	SATISFACTORY	Y	
HAM24209	BOONE ST	BURBANK ST	MORGAN ST	29	275.53	AC	447	40	VERY POOR	Y	
HAM27907	BOONE ST	FLORENCE AV	MANITOU ST	24	330.06	AC	650	24	SERIOUS	Y	
HAM27935	BOONE ST	LINDSAY AL	E MCMILLAN ST	31	144.44	AC	650	47	POOR	Y	
HAM24237	BOONE ST	MCGREGOR AV	WILKINSON ST	30	277.81	AC	650	33	VERY POOR	Y	
HAM26138	BOONE ST	MONROE ST	MCGREGOR AV	30	275.15	AC	650	63	FAIR	Y	
HAM24203	BOONE ST	MORGAN ST	WAYNE ST	30	273.67	AC	272	35	VERY POOR	Y	
HAM27937	BOONE ST	WAYNE ST	LINDSAY AL	30	137.39	AC	650	56	FAIR	Y	
HAM24206	BOONE ST	WILKINSON ST	BURBANK ST	30	271.62	AC	500	37	VERY POOR	Y	
HAM09000	BOOTS AL	E 13TH ST	HART AL	8	141.49		-1	-1		N	BOOTS ON THE GROUND / TOO NARROW FOR VAN ACCESS / BRICK
HAM21700	BOOTS AL	MERCER ST	E 14TH ST	7	231.82		-1	-1		N	BOOTS ON THE GROUND / TOO NARROW FOR VAN ACCESS / BRICK
HAM21900	BORDEN ST	AGNES ST	WEBER ST	28	270.52	AC	145	95	GOOD	Y	
HAM21906	BORDEN ST	DREMAN AV	AGNES ST	27	298.90	AC	234	94	GOOD	Y	
HAM21904	BORDEN ST	ELMORE ST	TOWNSEND ST	27	300.16	AC	650	95	GOOD	Y	
HAM07439	BORDEN ST	KING PL	HOFFNER ST	31	700.79	AC	345	66	FAIR	Y	
HAM38541	BORDEN ST	TERM S OF DREMAN AV	DREMAN AV	31	478.15	AC	429	91	GOOD	Y	
HAM21897	BORDEN ST	TOWNSEND ST	POWERS CT	28	183.31	AC	228	94	GOOD	Y	
HAM21899	BORDEN ST	WEBER ST	ELMORE ST	27	301.62	AC	444	95	GOOD	Y	
HAM39147	BORRMAN AV	VAN BUREN AV	UNION ST	23	611.43	AC	271	74	SATISFACTORY	Y	
HAM20283	BOSLER AL	WINKLER ST	GAGE ST	11	251.11	BR	650	-1		Y	
HAM19864	BOSLEY ST	MOERLEIN AV	CLIFTON AV	30	513.95	AC	650	88	GOOD	Y	
HAM11948	BOSWORTH PL	CINCINOR CORPLINE	LYSLE LN	24	646.54	AC	203	84	SATISFACTORY	Y	
HAM11947	BOSWORTH PL	MONTGOMERY RD	CINCINOR CORPLINE	26	415.71	AC	650	53	POOR	Y	
HAM36123	BOUCHAINE WY	ARCHER AV	TERM E OF ARCHER AV	19	375.39	AC	650	83	SATISFACTORY	Y	
HAM15894	BOUDINOT AV	AUGUSTA AV	LUCAS RD	40	267.11	AC	126	65	FAIR	Y	
HAM15442	BOUDINOT AV	DAYTONA AV	PENROSE PL	44	353.13	AC	234	78	SATISFACTORY	Y	
HAM15870	BOUDINOT AV	FELTZ AV	HULL AV	36	305.59	AC	215	57	FAIR	Y	
HAM50720	BOUDINOT AV	GLENHILLS WY	HEGRY CIR	46	633.93	AC	325	74	SATISFACTORY	Y	
HAM32385	BOUDINOT AV	GLENWAY AV	GLENHILLS WY	54	375.38	AC	650	88	GOOD	Y	
HAM03261	BOUDINOT AV	HEGRY CIR	VEAZEY AV	45	497.79	AC	183	58	FAIR	Y	
HAM15865	BOUDINOT AV	HULL AV	WARDALL AV	36	435.56	AC	181	58	FAIR	Y	
HAM03094	BOUDINOT AV	IDEAL TER	WESTBROOK DR	44	433.87	AC	178	80	SATISFACTORY	Y	
HAM15668	BOUDINOT AV	LISCHER AV	DAYTONA AV	45	601.98	AC	149	85	SATISFACTORY	Y	

FEATUREID	STREET NAME	FROM	TO	WIDTH	LENGTH	SURFACE TYPE	AVG IRI	DTS PCI	PCI CATEGORY	COLLECTED	DTS NOTES
HAM54382	BOUDINOT AV	LUCAS RD	CINC GREETP CORPLINE	40	315.34	AC	650	72	SATISFACTORY	Y	
HAM15462	BOUDINOT AV	MONTANA AV	URWILER AV	44	723.53	AC	141	79	SATISFACTORY	Y	
HAM15823	BOUDINOT AV	MOZART AV	FELTZ AV	37	307.15	AC	370	39	VERY POOR	Y	
HAM15448	BOUDINOT AV	PENROSE PL	MONTANA AV	44	497.25	AC	148	80	SATISFACTORY	Y	
HAM15895	BOUDINOT AV	PHOENIX AV	AUGUSTA AV	40	393.71	AC	112	81	SATISFACTORY	Y	
HAM03090	BOUDINOT AV	QUEEN CITY AV	WILLET TER	50	345.62	AC	259	86	GOOD	Y	
HAM15386	BOUDINOT AV	RAMONA AV	LISCHER AV	44	655.79	AC	148	84	SATISFACTORY	Y	
HAM15858	BOUDINOT AV	URWILER AV	MOZART AV	44	915.95	AC	186	84	SATISFACTORY	Y	
HAM03092	BOUDINOT AV	VEAZEY AV	WEST TOWER AV	44	337.43	AC	178	68	FAIR	Y	
HAM15872	BOUDINOT AV	WARDALL AV	PHOENIX AV	24	953.62	AC	155	79	SATISFACTORY	Y	
HAM15417	BOUDINOT AV	WERK RD	RAMONA AV	44	893.14	AC	153	82	SATISFACTORY	Y	
HAM03091	BOUDINOT AV	WEST TOWER AV	QUEEN CITY AV	55	1264.19	AC	186	70	FAIR	Y	
HAM03093	BOUDINOT AV	WESTBROOK DR	WERK RD	44	470.05	AC	183	85	SATISFACTORY	Y	
HAM03095	BOUDINOT AV	WILLET TER	IDEAL TER	44	290.81	AC	177	80	SATISFACTORY	Y	
HAM34268	BOUTON ST	HEEKIN AV	RUSSELL AV	17	450.60	AC	650	73	SATISFACTORY	Y	
HAM02617	BOWDITCH ST	BARKLEY AV	PATTISON AV	4	273.34		-1	-1		N	BOOTS ON THE GROUND / STAIRCASE
HAM03152	BOWDITCH ST	PATTISON AV	HILLSIDE AV	3	169.59		-1	-1		N	BOOTS ON THE GROUND / STAIRCASE
HAM39545	BOWDLE PL	TERM E OF LUDLOW AV	LUDLOW AV	10	267.55	AC	650	34	VERY POOR	Y	UNCOLLECTED PORTION PRIVATE DRIVEWAY
HAM09027	BOWEN ST	E 7TH ST	E 8TH ST	8	279.05		-1	-1		N	BOOTS ON THE GROUND / TOO NARROW FOR VAN ACCESS / BRICK
HAM09026	BOWEN ST	E 8TH ST	E 9TH ST	9	350.61		-1	-1		N	BOOTS ON THE GROUND / TOO NARROW FOR VAN ACCESS / BRICK
HAM09037	BOWEN ST	E 9TH ST	E COURT ST	9	301.60		-1	-1		N	BOOTS ON THE GROUND / TOO NARROW FOR VAN ACCESS
HAM38828	BOWLING GREEN CT	MOOSEWOOD AV	TERM NW OF MOOSEWOOD AV	31	925.96	AC	461	80	SATISFACTORY	Y	
HAM08209	BOWMAN AV	LOCKWOOD PL	MISTLETOE AV	23	417.74	AC	650	46	POOR	Y	
HAM08217	BOWMAN AV	MISTLETOE AV	TERM N OF MISTLETOE AV	23	739.11	AC	650	54	POOR	Y	
HAM39146	BOWMAN TER	TERM NE OF READING RD	READING RD	20	329.79	AC	650	43	POOR	Y	UNCOLLECTED PORTION DOES NOT EXIST
HAM11791	BOYD ST	CHAMBERS ST	MAD ANTHONY ST	23	399.41	AC	650	95	GOOD	Y	
HAM11790	BOYD ST	DANE AV	CHAMBERS ST	24	405.65	AC	535	94	GOOD	Y	
HAM66597	BRACHMAN AV	CAMBRIDGE AV	BEECHMONT AV	18	779.53	AC	530	37	VERY POOR	Y	
HAM66598	BRACHMAN AV	TERM S OF CAMBRIDGE AV	CAMBRIDGE AV	18	199.28	AC	650	36	VERY POOR	Y	
HAM50660	BRACKEN WOODS LN	GATE ST	GOBEL CT	20	775.54	AC	499	71	SATISFACTORY	Y	
HAM50661	BRACKEN WOODS LN	GOBEL CT	SHAFFER AV	19	428.24	AC	649	40	VERY POOR	Y	
HAM02823	BRACKEN WOODS LN	HARRISON AV	GATE ST	20	234.87	AC	608	69	FAIR	Y	
HAM37802	BRACKEN WOODS LN	SHAFFER AV	TERM NE OF SHAFFER AV	22	291.81	AC	650	34	VERY POOR	Y	
HAM37963	BRADFORD CT	CINC DELHTP CORPLINE	TERM NW OF BRADFORD CT SPLIT	25	887.39	AC	319	80	SATISFACTORY	Y	
HAM37962	BRADFORD CT	TERM W OF BRADFORD CT SPLIT	CINC DELHTP CORPLINE	25	638.69	AC	405	84	SATISFACTORY	Y	
HAM06496	BRAMBLE AV	AZALEA AV	WHETSEL AV	40	505.43	AC	136	93	GOOD	Y	
HAM06655	BRAMBLE AV	BLANEY AV	EDITH AV	37	391.17	AC	129	93	GOOD	Y	
HAM11270	BRAMBLE AV	CONANT ST	AZALEA AV	40	622.21	AC	110	93	GOOD	Y	
HAM06747	BRAMBLE AV	EDITH AV	PLAINVILLE RD	36	537.99	AC	362	93	GOOD	Y	
HAM06513	BRAMBLE AV	ERIE AV	SHERWOOD AV	41	529.09	AC	650	93	GOOD	Y	
HAM06572	BRAMBLE AV	HOMER AV	SETTLE ST	35	852.00	AC	218	93	GOOD	Y	
HAM06573	BRAMBLE AV	HOMER AV	HOMER AV	36	161.63	AC	212	93	GOOD	Y	
HAM06634	BRAMBLE AV	MARIETTA ST	BLANEY AV	36	556.03	AC	139	93	GOOD	Y	
HAM06606	BRAMBLE AV	NORMANDY AV	WATTERSON ST	36	174.17	AC	180	91	GOOD	Y	
HAM06566	BRAMBLE AV	SETTLE ST	MARIETTA ST	36	223.72	AC	444	93	GOOD	Y	
HAM06529	BRAMBLE AV	SHERWOOD AV	CONANT ST	41	285.73	AC	146	94	GOOD	Y	
HAM06571	BRAMBLE AV	SIMPSON AV	HOMER AV	35	307.27	AC	167	93	GOOD	Y	
HAM06564	BRAMBLE AV	WATTERSON ST	WATTERSON ST	37	127.17	AC	155	94	GOOD	Y	
HAM06569	BRAMBLE AV	WATTERSON ST	SIMPSON AV	37	443.57	AC	152	93	GOOD	Y	
HAM06560	BRAMBLE AV	WHETSEL AV	WHETSEL AV	36	171.41	AC	189	93	GOOD	Y	
HAM06563	BRAMBLE AV	WHETSEL AV	NORMANDY AV	37	160.11	AC	169	94	GOOD	Y	
HAM38462	BRANCH AL	BRANCH ST	TERM NW OF BRANCH ST	11	128.51	AC	650	17	SERIOUS	Y	
HAM08425	BRANCH ST	BRANCH AL	STARK ST	18	168.80	AC	650	36	VERY POOR	Y	
HAM08407	BRANCH ST	HENRY ST	BRANCH AL	17	491.40	AC	650	56	FAIR	Y	
HAM14297	BRANDON AV	TERM S OF CAMBRIDGE AV	CAMBRIDGE AV	24	1100.22	AC	268	86	GOOD	Y	
HAM38088	BRANDONBURG LN	TERM W OF PLAINFIELD RD	PLAINFIELD RD	24	489.64	AC	650	63	FAIR	Y	
HAM38446	BRASHEARS ST	TERM E OF SPRING GROVE AV	SPRING GROVE AV	29	282.74	AC	650	95	GOOD	Y	
HAM03543	BRATER AV	GLENWAY AV	ANDERSON FERRY RD	21	990.06	AC	298	91	GOOD	Y	
HAM26265	BRAXTON CAMPBELL CT	RAMMELSBURG ST	BRESEFORD AV	13	568.12	AC	443	42	POOR	Y	ONE WAY
HAM12127	BRAZEE ST	MADISON RD	TRACY DR	27	218.65	AC	650	61	FAIR	Y	
HAM12252	BRAZEE ST	TRACY DR	ENYART AV	25	476.68	AC	650	35	VERY POOR	Y	
HAM05749	BREEN ST	ELMHURST AV	GRANDIN RD	24	530.33	AC	650	73	SATISFACTORY	Y	
HAM09406	BRENTWOOD AV	ERIE AV	PEMBROKE AV	24	284.95	AC	650	31	VERY POOR	Y	
HAM09398	BRENTWOOD AV	PAPE AV	ERIE AV	24	307.97	AC	650	93	GOOD	Y	
HAM09399	BRENTWOOD AV	PARKLINE AV	PAPE AV	18	280.86	AC	650	78	SATISFACTORY	Y	
HAM09405	BRENTWOOD AV	PEMBROKE AV	SAYBROOK AV	24	381.80	AC	394	43	POOR	Y	
HAM03137	BRESTEL RD	ARTHUR PL	BALTIMORE AV	23	278.55	AC	650	94	GOOD	Y	
HAM02724	BRESTEL RD	TERM SW OF ARTHUR PL	ARTHUR PL	14	782.84	AC	650	50	POOR	Y	
HAM02311	BREVIEW AV	CONSIDINE AV	PURCELL AV	32	325.74	AC	650	84	SATISFACTORY	Y	
HAM02310	BREVIEW AV	PURCELL AV	ELBERON AV	24	336.45	AC	644	75	SATISFACTORY	Y	
HAM26404	BREWSTER AV	IDLEWILD AV	NEWTON AV	35	355.92	AC	361	42	POOR	Y	
HAM26379	BREWSTER AV	MONTGOMERY RD	TRIMBLE AV	37	1093.03	AC	454	43	POOR	Y	
HAM26398	BREWSTER AV	NEWTON AV	TERM E OF NEWTON AV	53	361.40	AC	613	64	FAIR	Y	
HAM39602	BREWSTER AV	TERM W OF WOODBURN AV	WOODBURN AV	37	644.67	AC	433	62	FAIR	Y	
HAM26406	BREWSTER AV	WOODBURN AV	IDLEWILD AV	35	484.75	AC	487	45	POOR	Y	
HAM12015	BRIARCLIFFE AV	FERNVIEW AV	TULANE RD	24	902.39	AC	527	53	POOR	Y	

FEATUREID	STREET NAME	FROM	TO	WIDTH	LENGTH	SURFACE TYPE	AVG IRI	DTS PCI	PCI CATEGORY	COLLECTED	DTS NOTES
HAM37274	BRIARCLIFFE AV	TERM W OF FERNVIEW AV	FERNVIEW AV	25	572.12	AC	586	58	FAIR	Y	UNCOLLECTED PORTION BLOCKED BY VEHICLE
HAM37357	BRIGGS PL	TERM S OF MARKBREIT AV	MARKBREIT AV	19	275.52	AC	475	79	SATISFACTORY	Y	
HAM20041	BRIGHT AL	BANK ST	BELOIT AL	8	643.66		-1	-1		N	ALLEY / BOOTS ON THE GROUND / BRICK
HAM08235	BRIGHT AL	GARDEN ST	BANK ST	10	246.02		-1	-1		N	ALLEY / BOOTS ON THE GROUND
HAM27411	BRIGHT AL	NAEHER ST	DAYTON ST	8	191.94		-1	-1		N	ALLEY / BOOTS ON THE GROUND / BRICK
HAM27473	BRIGHT AL	YORK ST	NAEHER ST	8	167.98		-1	-1		N	ALLEY / BOOTS ON THE GROUND / BRICK
HAM27367	BRIGHTON BRIDGE APPROACH	CENTRAL PKWY	W MCMICKEN AV	29	365.05	AC	650	41	POOR	Y	
HAM32173	BRIGHTON BRIDGE APPROACH	HARRISON AV	BRIGHTON BRIDGE	31	329.77	AC	585	84	SATISFACTORY	Y	
HAM20093	BRIGHTON PL	KINDEL AV	KINDEL AV	40	124.55	AC	650	82	SATISFACTORY	Y	
HAM37628	BRIGHTONMANOR LN	TERM W OF BROADVIEW DR	BROADVIEW DR	25	386.56	AC	650	78	SATISFACTORY	Y	
HAM54183	BRINDLEY LN	KIRBY AV	TERM N OF KIRBY AV	22	436.27	AC	611	94	GOOD	Y	
HAM38674	BRINKMEIER AV	BALTIMORE AV	TERM W OF BALTIMORE AV	21	424.04	AC	650	82	SATISFACTORY	Y	
HAM40502	BRISTOL LN	WESTMINSTER DR	TERM N OF WESTMINSTER DR	22	633.46	AC	423	77	SATISFACTORY	Y	
HAM35594	BRISTOLHILL CT	TERM SE OF HORIZONVUE DR	HORIZONVUE DR	25	277.83	AC	541	30	VERY POOR	Y	
HAM25786	BRITT AL	ELKINS AL	W CENTRAL PKWY	8	119.37		-1	-1		N	BOOTS ON THE GROUND / TOO NARROW FOR VAN ACCESS / BRICK
HAM25939	BRITT AL	PENDERY AL	W COURT ST	10	165.61		-1	-1		N	BOOTS ON THE GROUND / TOO NARROW FOR VAN ACCESS / BRICK
HAM38633	BRITT AL	TERM S OF W 9TH ST	W 9TH ST	6	118.88		-1	-1		N	BOOTS ON THE GROUND / TOO NARROW FOR VAN ACCESS
HAM25770	BRITT AL	W COURT ST	ELKINS AL	7	162.08		-1	-1		N	BOOTS ON THE GROUND / TOO NARROW FOR VAN ACCESS / BRICK
HAM10273	BRITTON AV	BERWICK AV	GROVE AV	25	619.84	AC	501	49	POOR	Y	
HAM06653	BRITTON AV	BLANAY AV	PLAINVILLE RD	25	781.70	AC	547	74	SATISFACTORY	Y	
HAM06671	BRITTON AV	KENMORE AV	BERWICK AV	29	716.04	AC	328	48	POOR	Y	
HAM06627	BRITTON AV	MARIETTA ST	BLANAY AV	25	549.13	AC	650	72	SATISFACTORY	Y	
HAM06656	BRITTON AV	PLAINVILLE RD	KENMORE AV	27	688.67	AC	542	43	POOR	Y	
HAM36715	BRITTON AV	TERM W OF MARIETTA ST	MARIETTA ST	25	399.37	AC	650	57	FAIR	Y	
HAM37629	BROADVIEW DR	BRIGHTONMANOR LN	BROADVIEW DR	17	727.51	AC	401	65	FAIR	Y	
HAM11447	BROADVIEW DR	BROADVIEW DR	BRIGHTONMANOR LN	18	647.16	AC	408	75	SATISFACTORY	Y	
HAM09553	BROADVIEW DR	BROADVIEW PL	BROADVIEW DR	21	95.64	AC	650	77	SATISFACTORY	Y	
HAM09552	BROADVIEW DR	COUNTRY CLUB PL	BROADVIEW PL	18	232.40	AC	379	73	SATISFACTORY	Y	
HAM06707	BROADVIEW DR	ERIE AV	COUNTRY CLUB PL	20	637.13	AC	650	74	SATISFACTORY	Y	
HAM37626	BROADVIEW PL	BROADVIEW DR	TERM NE OF BROADVIEW DR	10	174.91	AC	650	80	SATISFACTORY	Y	
HAM27778	BROADWAY	ARCH ST	E 4TH ST	67	237.12	AC	650	85	SATISFACTORY	Y	
HAM26069	BROADWAY	BEDINGER ST	E 9TH ST	47	171.38	AC	137	96	GOOD	Y	ONE WAY
HAM65526	BROADWAY	BEECH AL	MILTON ST	24	194.03	AC	650	85	SATISFACTORY	Y	
HAM09929	BROADWAY	E 12TH ST	GREAR AL	27	120.59		-1	-1		N	BLOCKED BY BARRICADE
HAM20333	BROADWAY	E 13TH ST	E 14TH ST	30	508.91	AC	650	84	SATISFACTORY	Y	
HAM50848	BROADWAY	E 14TH ST	TERM N OF E 14TH ST	30	178.92	AC	475	92	GOOD	Y	UNCOLLECTED PORTION BLOCKED BY VEHICLE
HAM34596	BROADWAY	E 3RD ST	ARCH ST	66	232.52	AC	650	72	SATISFACTORY	Y	
HAM27773	BROADWAY	E 4TH ST	MASONIC AL	41	138.56	AC	503	91	GOOD	Y	
HAM61616	BROADWAY	E 5TH ST	PROCTER AND GAMBLE PLAZA	46	257.98	AC	129	96	GOOD	Y	ONE WAY
HAM27660	BROADWAY	E 6TH ST	NEW ST	46	233.21	AC	188	97	GOOD	Y	ONE WAY
HAM26083	BROADWAY	E 7TH ST	E 8TH ST	45	231.73	AC	650	96	GOOD	Y	ONE WAY
HAM26074	BROADWAY	E 8TH ST	BEDINGER ST	46	215.07	AC	246	96	GOOD	Y	ONE WAY
HAM26043	BROADWAY	E 9TH ST	EGGLESTON AV	46	273.63	AC	551	96	GOOD	Y	ONE WAY
HAM19114	BROADWAY	E MEHRING WY	E PETE ROSE WY	84	481.27	PCC	541	55	POOR	Y	
HAM52725	BROADWAY	E PETE ROSE WY	E 3RD ST	59	583.40	AC	650	81	SATISFACTORY	Y	
HAM08687	BROADWAY	ELLIOTT ST	E 12TH ST	24	251.14	AC	650	77	SATISFACTORY	Y	ONE WAY
HAM20334	BROADWAY	GREAR AL	E 13TH ST	26	117.14	AC	650	75	SATISFACTORY	Y	
HAM65525	BROADWAY	LIBERTY HILL	BEECH AL	24	125.46	AC	650	83	SATISFACTORY	Y	
HAM27772	BROADWAY	MASONIC AL	E 5TH ST	42	317.40	AC	277	95	GOOD	Y	
HAM26079	BROADWAY	NEW ST	E 7TH ST	45	235.96	AC	138	96	GOOD	Y	ONE WAY
HAM61615	BROADWAY	PROCTER AND GAMBLE PLAZA	E 6TH ST	46	217.59	AC	650	96	GOOD	Y	ONE WAY
HAM08704	BROADWAY	READING RD	ELLIOTT ST	26	128.98	AC	650	74	SATISFACTORY	Y	ONE WAY
HAM15540	BROADWELL AV	DARTMOUTH DR	GLENMORE AV	35	1080.29	AC	564	39	VERY POOR	Y	
HAM15507	BROADWELL AV	GLENMORE AV	STANHOPE AV	14	351.80	AC	650	26	VERY POOR	Y	
HAM37823	BRODBECK PL	FOXCOVE CT	TERM E OF FOXCOVE CT	23	218.20	AC	650	82	SATISFACTORY	Y	
HAM33643	BRODBECK PL	WESTWOOD NORTHERN BLVD	FOXCOVE CT	23	540.27	AC	650	83	SATISFACTORY	Y	
HAM35511	BROKAW AV	MCHENRY AV	TERM N OF MCHENRY AV	16	1240.37	AC	650	53	POOR	Y	UNCOLLECTED PORTION PRIVATE DRIVEWAY
HAM19531	BROOKCREST DR	BLACKSTONE PL	SECTION RD	34	315.42	AC	517	59	FAIR	Y	
HAM19507	BROOKCREST DR	BLUEFIELD PL	LARCHWOOD PL	24	301.47	AC	337	69	FAIR	Y	
HAM19528	BROOKCREST DR	GLENDON PL	BLACKSTONE PL	25	303.70	AC	408	69	FAIR	Y	
HAM19506	BROOKCREST DR	LARCHWOOD PL	SERVICE RD	25	278.04	AC	650	46	POOR	Y	
HAM22103	BROOKCREST DR	LOSANTVILLE AV	BLUEFIELD PL	24	349.27	AC	505	55	POOR	Y	
HAM19529	BROOKCREST DR	SERVICE RD	GLENDON PL	25	302.48	AC	443	47	POOR	Y	
HAM05924	BROOKLINE AV	HOSEA AV	OXFORD TER	33	294.97	AC	326	93	GOOD	Y	
HAM05873	BROOKLINE AV	JEFFERSON AV	WENTWORTH AV	37	171.99	AC	650	92	GOOD	Y	
HAM05427	BROOKLINE AV	LORAIN AV	GLENMAY AV	34	220.20	AC	465	92	GOOD	Y	
HAM05923	BROOKLINE AV	OXFORD TER	LORAIN AV	33	310.53	AC	345	91	GOOD	Y	
HAM05925	BROOKLINE AV	WENTWORTH AV	HOSEA AV	37	392.46	AC	351	91	GOOD	Y	
HAM32075	BROOKS AV	CLARION AV	DANA AV	30	520.23	AC	650	50	POOR	Y	
HAM07272	BROOKSIDE AV	CHASE AV	HOBART AV	29	190.27	AC	236	94	GOOD	Y	ONE WAY
HAM07328	BROOKSIDE AV	HOBART AV	PULLAN AV	30	676.82	AC	350	95	GOOD	Y	ONE WAY
HAM39681	BROOKSTONE DR	STONEBRIDGE DR	TERM E OF STONEBRIDGE DR	60	642.04	AC	650	74	SATISFACTORY	Y	
HAM38867	BROOKWOOD MEADOW AV	CRESTWOOD AV	TERM E OF CRESTWOOD AV	18	417.19	AC	650	64	FAIR	Y	
HAM11277	BROTHERTON CT	RED BANK EXWY	ERIE AV	55	374.82	AC	650	72	SATISFACTORY	Y	
HAM11272	BROTHERTON CT	TERM W OF ERIE CT	RED BANK EXWY	26	583.17	AC	381	30	VERY POOR	Y	
HAM06507	BROTHERTON RD	ALLENDALE DR	LEESBURG LN	41	288.53	AC	169	57	FAIR	Y	

FEATUREID	STREET NAME	FROM	TO	WIDTH	LENGTH	SURFACE TYPE	AVG IRI	DTS PCI	PCI CATEGORY	COLLECTED	DTS NOTES
HAM06506	BROTHERTON RD	ALLENDORF DR	ALLEDALE DR	41	187.21	AC	168	66	FAIR	Y	
HAM06517	BROTHERTON RD	ALLENDORF DR	ROMAINE DR	40	681.96	AC	165	72	SATISFACTORY	Y	
HAM12133	BROTHERTON RD	CAVOUR ST	RIDGE AV	41	510.50	AC	198	73	SATISFACTORY	Y	
HAM10577	BROTHERTON RD	CLUB VIEW DR	PAXTON WOODS LN	41	257.05	AC	220	58	FAIR	Y	
HAM10574	BROTHERTON RD	FIELDING ST	JORA LN	40	192.27	AC	168	70	FAIR	Y	
HAM10573	BROTHERTON RD	JORA LN	CLUB VIEW DR	40	260.76	AC	146	52	POOR	Y	
HAM06510	BROTHERTON RD	LEESBURG LN	ALLENDORF DR	40	131.55	AC	203	60	FAIR	Y	
HAM10576	BROTHERTON RD	PAXTON WOODS LN	ALLENDORF DR	40	930.46	AC	172	71	SATISFACTORY	Y	
HAM12131	BROTHERTON RD	RIDGE AV	SHEREL LN	41	714.31	AC	188	78	SATISFACTORY	Y	
HAM06518	BROTHERTON RD	ROMAINE DR	ROSSLYN DR	41	209.95	AC	650	68	FAIR	Y	
HAM06537	BROTHERTON RD	ROSSLYN DR	TERM E OF ROSSLYN DR	24	497.75	AC	624	79	SATISFACTORY	Y	
HAM10575	BROTHERTON RD	SHEREL LN	FIELDING ST	40	253.12	AC	154	74	SATISFACTORY	Y	
HAM05354	BROWN ST	BABB AL	RIVERSIDE DR	24	136.47	AC	650	89	GOOD	Y	
HAM21341	BROWNWAY AV	DEE AL	ROBERTSON AV	30	438.47	AC	411	95	GOOD	Y	
HAM21330	BROWNWAY AV	MADISON RD	MINOT AV	31	401.30	AC	650	95	GOOD	Y	
HAM21334	BROWNWAY AV	MINOT AV	DEE AL	33	77.15	AC	650	88	GOOD	Y	
HAM21325	BROWNWAY AV	ROBERTSON AV	ENYART AV	30	529.14	AC	650	95	GOOD	Y	
HAM02880	BRUCE AV	FLORIDA AV	GEORGIA CT	29	147.01	AC	650	28	VERY POOR	Y	
HAM02877	BRUCE AV	GEORGIA AV	VIRGINIA AV	29	187.39	AC	650	36	VERY POOR	Y	
HAM02879	BRUCE AV	GEORGIA CT	GEORGIA AV	30	103.55	AC	590	27	VERY POOR	Y	
HAM02881	BRUCE AV	HAIGHT AV	HAMILTON AV	31	388.11	AC	476	74	SATISFACTORY	Y	
HAM02885	BRUCE AV	HAMILTON AV	INNES AV	36	986.12	AC	169	95	GOOD	Y	
HAM02883	BRUCE AV	INNES AV	KIRBY AV	37	372.24	AC	305	95	GOOD	Y	
HAM02882	BRUCE AV	KIRBY AV	FLORIDA AV	30	261.05	AC	650	32	VERY POOR	Y	
HAM10969	BRUSHWOOD AV	BANKWOOD LN	CHERRYWOOD CT	24	253.03	AC	241	72	SATISFACTORY	Y	
HAM10963	BRUSHWOOD AV	BITTERROOT LN	KNOLLWOOD LN	25	301.16	AC	372	64	FAIR	Y	
HAM10959	BRUSHWOOD AV	BOBOLINK DR	BANKWOOD LN	23	305.38	AC	358	84	SATISFACTORY	Y	
HAM35920	BRUSHWOOD AV	CHERRYWOOD CT	TERM W OF CHERRYWOOD CT	24	141.81	AC	650	86	GOOD	Y	
HAM01307	BRUSHWOOD AV	DALY RD	GRANVILLE LN	23	441.82	AC	635	91	GOOD	Y	
HAM01314	BRUSHWOOD AV	GRANVILLE LN	BITTERROOT LN	24	189.69	AC	223	83	SATISFACTORY	Y	
HAM10960	BRUSHWOOD AV	KNOLLWOOD LN	BOBOLINK DR	24	303.82	AC	394	84	SATISFACTORY	Y	
HAM05485	BRYANT AV	CLIFTON AV	TELFORD ST	29	405.39	AC	650	74	SATISFACTORY	Y	
HAM05484	BRYANT AV	MIDDLETON AV	WHITFIELD AV	23	336.29	AC	650	63	FAIR	Y	
HAM05477	BRYANT AV	TELFORD ST	MIDDLETON AV	30	499.05	AC	650	76	SATISFACTORY	Y	
HAM06224	BRYSON ST	ELDORADO AV	WAITS AV	14	519.99	AC	303	95	GOOD	Y	
HAM06220	BRYSON ST	KENWOOD AV	ROHDE AV	15	433.17	AC	567	95	GOOD	Y	
HAM06218	BRYSON ST	RENSLAR AV	KENWOOD AV	13	436.83	AC	414	92	GOOD	Y	
HAM06222	BRYSON ST	ROHDE AV	ELDORADO AV	14	538.50	AC	352	95	GOOD	Y	
HAM27382	BUCK ST	HARRISON AV	TERM N OF HARRISON AV	26	411.48	AC	612	47	POOR	Y	
HAM27383	BUCK ST	TERM SW OF SPRING GROVE AV	SPRING GROVE AV	23	453.31	AC	650	61	FAIR	Y	UNCOLLECTED PORTION BLOCKED BY VEHICLE
HAM13169	BUCKINGHAM PL	JAMESON ST	PLAINVILLE RD	25	802.47	AC	599	21	SERIOUS	Y	
HAM13161	BUCKINGHAM PL	PLAINVILLE RD	CINC COLUTP CORPLINE	25	448.34	AC	650	40	VERY POOR	Y	
HAM36719	BUCKINGHAM PL	TERM W OF JAMESON ST	JAMESON ST	15	170.33	AC	650	27	VERY POOR	Y	
HAM09586	BUDD ST	DALTON AV	MCLEAN ST	36	626.39	AC	367	73	SATISFACTORY	Y	
HAM40967	BUDD ST	MCLEAN ST	TERM W OF MCLEAN ST	30	283.71	AC	650	65	FAIR	Y	
HAM30991	BUDDLEIA CT	LYONIA CT	SCARLETOAK DR	24	262.92	AC	342	78	SATISFACTORY	Y	
HAM38012	BUDDLEIA CT	TERM SE OF LYONIA CT	LYONIA CT	24	535.07	AC	345	85	SATISFACTORY	Y	
HAM00805	BUDMAR AV	MARLOWE AV	ELKTON PL	25	705.87	AC	358	95	GOOD	Y	
HAM39071	BUDWOOD CT	RIPPLEWOOD LN	TERM N OF RIPPLEWOOD LN	24	306.38	AC	650	33	VERY POOR	Y	
HAM15564	BUPELL ST	DAYTONA AV	TERM N OF DAYTONA AV	25	580.30	AC	650	78	SATISFACTORY	Y	
HAM15472	BUPELL ST	SCHWARTZE AV	DAYTONA AV	19	460.22	AC	650	93	GOOD	Y	
HAM36188	BUPELL ST	TERM S OF SCHWARTZE AV	SCHWARTZE AV	24	853.70	AC	650	36	VERY POOR	Y	
HAM24171	BUENA VISTA PL	KERPER AV	WALTER AV	24	442.17	AC	449	100	GOOD	Y	ONE WAY
HAM08693	BUNKER AL	E 12TH ST	GREAR AL	8	121.58		-1	-1	N	N	ALLEY / BOOTS ON THE GROUND / BRICK
HAM20302	BUNKER AL	E 14TH ST	EDDY AL	8	118.55		-1	-1	N	N	BOOTS ON THE GROUND / TOO NARROW FOR VAN ACCESS
HAM50846	BUNKER AL	EDDY AL	TERM N OF EDDY AL	8	69.52		-1	-1	N	N	BOOTS ON THE GROUND / TOO NARROW FOR VAN ACCESS
HAM08690	BUNKER AL	ELLIOTT ST	E 12TH ST	7	243.91		-1	-1	N	N	ALLEY / BOOTS ON THE GROUND / BRICK
HAM08694	BUNKER AL	GREAR AL	E 13TH ST	7	116.71		-1	-1	N	N	ALLEY / BOOTS ON THE GROUND / BRICK
HAM50905	BUNKER AL	LIBERTY HILL	TERM N OF LIBERTY HILL	8	185.71		-1	-1	N	N	ALLEY / BOOTS ON THE GROUND
HAM08691	BUNKER AL	READING RD	ELLIOTT ST	7	156.86		-1	-1	N	N	ALLEY / BOOTS ON THE GROUND
HAM24225	BURBANK ST	BOONE ST	PRESLEY AL	30	136.22	AC	650	80	SATISFACTORY	Y	
HAM07951	BURBANK ST	CRANSTON AL	KENTON ST	30	136.65	AC	561	79	SATISFACTORY	Y	
HAM07953	BURBANK ST	FARRAN AL	CONCORD ST	27	134.57	AC	650	55	POOR	Y	
HAM24218	BURBANK ST	FOWLER ST	SYMMES ST	16	143.08	AC	650	51	POOR	Y	
HAM07952	BURBANK ST	KENTON ST	FARRAN AL	28	133.36	AC	650	48	POOR	Y	
HAM07942	BURBANK ST	MAY ST	CRANSTON AL	30	136.84	AC	650	52	POOR	Y	
HAM24226	BURBANK ST	PRESLEY AL	MAY ST	30	133.00	AC	650	86	GOOD	Y	
HAM17408	BURCH AV	ERIE AV	MADISON RD	35	1072.56	AC	650	41	POOR	Y	
HAM37372	BURCH AV	MADISON RD	TERM N OF MADISON RD	22	716.01	AC	626	66	FAIR	Y	
HAM06485	BURCH AV	OBSERVATORY AV	ERIE AV	36	849.57	AC	650	50	POOR	Y	
HAM05915	BURDETTE AV	ASHLAND AV	WOODBURN AV	35	1321.83	AC	469	94	GOOD	Y	
HAM38429	BURDETTE CT	WOODBURN AV	TERM E OF WOODBURN AV	17	301.96	AC	650	48	POOR	Y	
HAM29474	BURGOYNE ST	CHERRY ST	COLERAIN AV	18	124.92	AC	373	46	POOR	Y	ONE WAY
HAM29473	BURGOYNE ST	SPRING GROVE AV	CHERRY ST	18	594.27	AC	439	30	VERY POOR	Y	ONE WAY
HAM07777	BURKE AV	FAIRFAX AV	HINES AL	3	180.48		-1	-1	N	N	BOOTS ON THE GROUND / STAIRCASE
HAM07778	BURKE AV	HINES AL	KINNEY AV	3	186.52		-1	-1	N	N	BOOTS ON THE GROUND / STAIRCASE

FEATUREID	STREET NAME	FROM	TO	WIDTH	LENGTH	SURFACE TYPE	AVG IRI	DTS PCI	PCI CATEGORY	COLLECTED	DTS NOTES
HAM07776	BURKE AV	KINNEY AV	MALORY CT	4	190.90		-1	-1		N	BOOTS ON THE GROUND / STAIRCASE
HAM07774	BURKE AV	MALORY CT	HEWITT AV	13	181.52	AC	650	67	FAIR	Y	
HAM40894	BURKHART AV	LISBON AV	TERM SE OF LISBON AV	24	267.28	AC	650	49	POOR	Y	
HAM25567	BURLINGTON PL	SPRING GROVE AV	HOPPLE ST	30	375.36	AC	650	93	GOOD	Y	ONE WAY
HAM05808	BURNET AV	ALBERT SABIN WY	KASOTA ST	48	400.88	AC	650	92	GOOD	Y	
HAM05806	BURNET AV	CATHERINE ST	ERKENBRECHER AV	50	366.45	AC	387	95	GOOD	Y	
HAM08030	BURNET AV	DONAHUE ST	E MARTIN LUTHER KING JR DR	42	762.65	AC	352	92	GOOD	Y	
HAM27898	BURNET AV	DORCHESTER AV	EARNSHAW AV	30	1079.65	AC	481	41	POOR	Y	
HAM05988	BURNET AV	E MARTIN LUTHER KING JR DR	PIEDMONT AV	54	259.71	AC	650	92	GOOD	Y	
HAM07999	BURNET AV	E UNIVERSITY AV	DONAHUE ST	36	173.24	AC	525	91	GOOD	Y	
HAM26115	BURNET AV	EARNSHAW AV	MCGREGOR AV	29	724.40	AC	522	68	FAIR	Y	
HAM05834	BURNET AV	ERKENBRECHER AV	ERKENBRECHER AV	50	356.33	AC	650	100	GOOD	Y	
HAM05855	BURNET AV	ERKENBRECHER AV	NORTHERN AV	51	334.80	AC	650	74	SATISFACTORY	Y	
HAM34677	BURNET AV	GOODMAN ST	ALBERT SABIN WY	54	739.68	AC	383	93	GOOD	Y	
HAM38557	BURNET AV	HELEN ST	TERM N OF HELEN ST	29	238.64	AC	650	36	VERY POOR	Y	
HAM05849	BURNET AV	HICKORY ST	ROCKDALE AV	40	354.42	AC	557	93	GOOD	Y	
HAM07974	BURNET AV	HILTON PL	WILLIAM H TAFT RD	36	214.87	AC	650	82	SATISFACTORY	Y	
HAM05807	BURNET AV	KASOTA ST	CATHERINE ST	48	421.29	AC	200	87	GOOD	Y	
HAM20104	BURNET AV	MCGREGOR AV	HELEN ST	30	354.38	AC	650	45	POOR	Y	
HAM05853	BURNET AV	NORTHERN AV	HICKORY ST	51	133.59	AC	626	91	GOOD	Y	
HAM62241	BURNET AV	OAK ST	E UNIVERSITY AV TO BURNET AV RAMP	36	500.40	AC	148	90	GOOD	Y	
HAM05987	BURNET AV	PIEDMONT AV	GOODMAN ST	46	268.07	AC	251	88	GOOD	Y	
HAM07956	BURNET AV	READING RD	SHEA PL	37	265.35	AC	650	68	FAIR	Y	
HAM05715	BURNET AV	ROCKDALE AV	FOREST AV	41	415.89	AC	650	93	GOOD	Y	
HAM07886	BURNET AV	SHEA PL	HILTON PL	37	335.63	AC	171	93	GOOD	Y	
HAM07975	BURNET AV	WILLIAM H TAFT RD	OAK ST	36	721.16	AC	642	91	GOOD	Y	
HAM11405	BURNEY LN	BIRNEY LN	LE CONTE AV	37	300.49	AC	152	60	FAIR	Y	
HAM11406	BURNEY LN	BIRNEY LN	FOSTER AV	36	303.67	AC	140	75	SATISFACTORY	Y	
HAM11407	BURNEY LN	BIRNEY LN	NITRAM CT	37	300.40	AC	175	68	FAIR	Y	
HAM29545	BURNEY LN	BIRNEY LN	GRANT AV	37	403.30	AC	522	70	FAIR	Y	
HAM06426	BURNEY LN	GLADE AV	AMBAR AV	36	578.98	AC	226	57	FAIR	Y	
HAM11408	BURNEY LN	LE CONTE AV	GLADE AV	38	710.67	AC	334	47	POOR	Y	
HAM14604	BURNEY LN	WALDORF PL	BEECHMONT AV	36	296.70	AC	650	70	FAIR	Y	
HAM07834	BURNS AV	BURNS CT	FERNDALE AV	32	184.96	AC	531	61	FAIR	Y	
HAM07833	BURNS AV	E GALBRAITH RD	BURNS CT	35	651.49	AC	647	34	VERY POOR	Y	
HAM11690	BURNS AV	FERNDALE AV	WOODSDALE AV	31	327.69	AC	298	75	SATISFACTORY	Y	
HAM13008	BURNS AV	GLENDALE ST	E GALBRAITH RD	36	375.33	AC	650	58	FAIR	Y	
HAM19489	BURNS AV	HEREFORD ST	HILLSDALE AV	32	285.80	AC	379	56	FAIR	Y	
HAM19484	BURNS AV	HILLSDALE AV	MILLSDALE ST	29	217.48	AC	650	73	SATISFACTORY	Y	
HAM13009	BURNS AV	PARKWAY AV	GLENDALE ST	31	418.23	AC	632	37	VERY POOR	Y	
HAM11688	BURNS AV	SHEEHAN AV	SHEEHAN AV	32	79.59	AC	441	55	POOR	Y	
HAM17919	BURNS AV	SHEEHAN AV	HEREFORD ST	32	333.86	AC	283	69	FAIR	Y	
HAM11689	BURNS AV	WOODSDALE AV	SHEEHAN AV	32	250.88	AC	307	79	SATISFACTORY	Y	
HAM38182	BURNS CT	TERM S OF BURNS AV	BURNS AV	33	275.10	AC	650	59	FAIR	Y	
HAM38183	BURNS LN	BURNS AV	TERM NE OF BURNS AV	31	462.88	AC	470	93	GOOD	Y	
HAM08724	BURNS ST	HATMAKER ST	PARDEE AL	27	168.12	AC	364	92	GOOD	Y	
HAM60953	BURNS ST	PARDEE AL	AARON RAINES LN	39	100.62	AC	610	95	GOOD	Y	
HAM11802	BURNS ST	RIVER RD	ST MICHAEL ST	27	161.20	AC	650	95	GOOD	Y	
HAM09875	BURNS ST	ST MICHAEL ST	STORRS ST	27	281.19	AC	502	92	GOOD	Y	
HAM08725	BURNS ST	STORRS ST	HATMAKER ST	26	424.83	AC	377	95	GOOD	Y	
HAM18128	BURR OAK ST	CHICKERING AV	NORTH EDGEWOOD AV	24	1214.23	AC	650	94	GOOD	Y	
HAM00104	BURR OAK ST	NORTH EDGEWOOD AV	TERM W OF	22	547.47	AC	650	91	GOOD	Y	ONE WAY
HAM11394	BURSAL AV	BURSAL CT	ST JONATHAN CT	24	311.50	AC	507	47	POOR	Y	
HAM11392	BURSAL AV	ST JONATHAN CT	LE CONTE AV	24	374.78	AC	469	72	SATISFACTORY	Y	
HAM11396	BURSAL AV	WHITEHALL AV	BURSAL CT	24	298.72	AC	363	75	SATISFACTORY	Y	
HAM36966	BURSAL CT	BURSAL AV	TERM E OF BURSAL AV	24	259.32	AC	650	44	POOR	Y	
HAM38417	BURTON AV	BEATRICE DR	TERM SE OF BEATRICE DR	36	841.00	AC	650	47	POOR	Y	
HAM26204	BURTON AV	READING RD	BEATRICE DR	36	923.86	AC	491	57	FAIR	Y	
HAM12122	BURTON WOODS LN	CLINTON SPRINGS AV	RED BUD AV	25	1412.55	AC	369	88	GOOD	Y	
HAM39201	BUSHNELL ST	TERM E OF MT HOPE AV	MT HOPE AV	27	262.31	AC	650	82	SATISFACTORY	Y	
HAM30573	BUTLER ST	E 3RD ST	E 5TH ST	20	765.01	AC	487	43	POOR	Y	
HAM53348	BUTLER ST	E 5TH ST	CULVERT ST	27	212.29	AC	522	92	GOOD	Y	
HAM55664	BUTLER ST	TERM SE OF E PETE ROSE WY	E PETE ROSE WY	23	269.34	PCC	650	73	SATISFACTORY	Y	
HAM37483	BUTTERCUP LN	GOLDENROD DR	TERM NW OF GOLDENROD DR	24	590.65	AC	635	43	POOR	Y	
HAM39663	BUTTERFIELD PL	TERM S OF TOMPKINS AV	TOMPKINS AV	22	515.97	AC	643	81	SATISFACTORY	Y	
HAM39621	BYRNES LAKE CT	TERM W OF VINE ST	VINE ST	25	408.70	AC	650	74	SATISFACTORY	Y	
HAM19993	BYRON ST	MOHAWK ST	TERM NE OF MOHAWK ST	16	172.59	AC	650	60	FAIR	Y	
HAM19985	BYRON ST	W MCMICKEN AV	MOHAWK ST	20	154.69	AC	650	77	SATISFACTORY	Y	
HAM19614	CADILLAC AV	DRAKE AV	DRAKEWOOD DR	30	429.66	AC	650	95	GOOD	Y	
HAM12183	CADILLAC AV	DRAKEWOOD DR	ISABELLA AV	30	350.83	AC	650	95	GOOD	Y	
HAM12184	CADILLAC AV	ISABELLA AV	MT VERNON AV	29	317.76	AC	650	95	GOOD	Y	
HAM31200	CALHOUN ST	CLIFTON AV	CORBETT DR	41	215.89	AC	236	69	FAIR	Y	ONE WAY
HAM31201	CALHOUN ST	CORBETT DR	CLIFTON AV	40	244.10	AC	590	68	FAIR	Y	ONE WAY
HAM21480	CALHOUN ST	DENNIS ST	OHIO AV	41	269.12	AC	180	74	SATISFACTORY	Y	ONE WAY
HAM62184	CALHOUN ST	JEFFERSON AV TO CALHOUN ST RAMP	SCIOTO ST	41	391.51	AC	206	38	VERY POOR	Y	
HAM57234	CALHOUN ST	KLEINE AL	SOUTH MARKET ST	30	405.94	AC	129	85	SATISFACTORY	Y	ONE WAY

FEATUREID	STREET NAME	FROM	TO	WIDTH	LENGTH	SURFACE TYPE	AVG IRI	DTS PCI	PCI CATEGORY	COLLECTED	DTS NOTES
HAM21476	CALHOUN ST	OHIO AV	KLEINE AL	41	159.57	AC	112	84	SATISFACTORY	Y	ONE WAY
HAM21481	CALHOUN ST	SCIOTO ST	DENNIS ST	40	189.89	AC	284	49	POOR	Y	
HAM57236	CALHOUN ST	SOUTH MARKET ST	CLIFTON AV	30	706.64	AC	456	83	SATISFACTORY	Y	ONE WAY
HAM62185	CALHOUN ST	VINE ST	JEFFERSON AV TO CALHOUN ST RAMP	42	144.72	AC	300	44	POOR	Y	
HAM12785	CALIFORNIA AV	CORINTH AV	PADDOCK RD	39	407.76	AC	369	62	FAIR	Y	
HAM12392	CALIFORNIA AV	KEEN AV	READING RD	36	1115.97	AC	302	41	POOR	Y	
HAM12389	CALIFORNIA AV	MATLOCK AV	KEEN AV	36	369.24	AC	242	43	POOR	Y	
HAM40460	CALIFORNIA AV	OAKDALE AV	OBERLIN AV	36	524.04	AC	454	49	POOR	Y	
HAM12388	CALIFORNIA AV	OBERLIN AV	MATLOCK AV	37	528.42	AC	191	42	POOR	Y	
HAM12784	CALIFORNIA AV	PADDOCK RD	OAKDALE AV	36	579.99	AC	423	48	POOR	Y	
HAM40483	CALIFORNIA AV	TERM W OF CORINTH AV	CORINTH AV	25	365.14	AC	484	67	FAIR	Y	
HAM06003	CALLAHAN ST	BAYOU ST	LUMBER ST	17	372.23	AC	650	39	VERY POOR	Y	
HAM35752	CALLAHAN ST	TERM W OF BAYOU ST	BAYOU ST	17	173.95	AC	650	54	POOR	Y	
HAM20282	CALUMET ST	WALSH AL	GAGE ST	23	122.42	AC	650	29	VERY POOR	Y	
HAM20280	CALUMET ST	WINKLER ST	WALSH AL	24	130.36	AC	650	38	VERY POOR	Y	
HAM26531	CALVERT ST	ALAMO AV	RIDGE AV	38	307.27	AC	650	41	POOR	Y	
HAM26491	CALVERT ST	IBSEN AV	TERM N OF IBSEN AV	30	346.78	AC	650	27	VERY POOR	Y	
HAM61588	CALVERT ST	RIDGE AV	GRIMM ST	24	329.93	PCC	650	65	FAIR	Y	
HAM61590	CALVERT ST	RIDGE AV TO I-71 SB EXWY RAMP	GRIMM ST	17	200.65	PCC	489	69	FAIR	Y	
HAM39418	CALVIN CLIFF ST	TERM S OF VICTORY PKWY	VICTORY PKWY	17	261.18	AC	650	35	VERY POOR	Y	
HAM13229	CAMARGO RD	BLAESI ST	EAST LEDGE ST	26	333.60	AC	448	100	GOOD	Y	
HAM13227	CAMARGO RD	CINC COLUPT CORPLINE	TERM N OF	25	2736.92	AC	135	61	FAIR	Y	
HAM13230	CAMARGO RD	EAST LEDGE ST	CINC COLUTP CORPLINE	25	700.87	AC	121	100	GOOD	Y	
HAM26474	CAMBERWELL RD	HARROW AV	MADISON PARK AV	25	399.56	AC	203	95	GOOD	Y	
HAM33990	CAMBERWELL RD	MADISON PARK AV	MADISON RD	24	304.58	AC	484	65	FAIR	Y	
HAM40533	CAMBERWELL RD	TERM SE OF HARROW AV	HARROW AV	24	250.90	AC	309	95	GOOD	Y	
HAM14370	CAMBRIDGE AV	ALCOR TER	TIFFANY LN	18	200.72	AC	449	44	POOR	Y	
HAM14369	CAMBRIDGE AV	BEACON ST	ALCOR TER	22	293.01	AC	635	46	POOR	Y	
HAM14366	CAMBRIDGE AV	BLOOMINGDALE AV	LANGBOURNE ST	24	328.43	AC	484	34	VERY POOR	Y	
HAM14360	CAMBRIDGE AV	BRANDON AV	MARQUETTE AV	18	204.34	AC	374	35	VERY POOR	Y	
HAM14362	CAMBRIDGE AV	CLIO AV	MEARS AV	18	395.16	AC	650	32	VERY POOR	Y	
HAM14364	CAMBRIDGE AV	DELL TER	MARLOU LN	15	386.55	AC	550	60	FAIR	Y	
HAM14367	CAMBRIDGE AV	LANGBOURNE ST	PARNELL AV	24	227.65	AC	498	32	VERY POOR	Y	
HAM14368	CAMBRIDGE AV	MARLOU LN	BEACON ST	17	618.57	AC	650	37	VERY POOR	Y	
HAM14361	CAMBRIDGE AV	MARQUETTE AV	CLIO AV	18	131.96	AC	571	38	VERY POOR	Y	
HAM14363	CAMBRIDGE AV	MEARS AV	DELL TER	15	381.25	AC	650	54	POOR	Y	
HAM14356	CAMBRIDGE AV	PARNELL AV	RAGLAN ST	24	175.91	AC	650	32	VERY POOR	Y	
HAM14357	CAMBRIDGE AV	RAGLAN ST	WINCHESTER AV	24	419.92	AC	458	33	VERY POOR	Y	
HAM14359	CAMBRIDGE AV	SUTTON AV	BRANDON AV	21	346.17	AC	524	36	VERY POOR	Y	
HAM36108	CAMBRIDGE AV	TERM W OF BLOOMINGDALE AV	BLOOMINGDALE AV	10	153.57	AC	650	34	VERY POOR	Y	
HAM14358	CAMBRIDGE AV	WINCHESTER AV	SUTTON AV	24	347.03	AC	650	34	VERY POOR	Y	
HAM06011	CAMDEN AV	TERM NW OF WASHINGTON AV	WASHINGTON AV	25	845.70	AC	459	76	SATISFACTORY	Y	
HAM12956	CAMERON PL	HAWTHORNE AV	CONSIDINE AV	12	323.91	AC	650	48	POOR	Y	
HAM14282	CAMPBELL AL	SUTTON AV	TERM E OF SUTTON AV	13	155.75	AC	650	75	SATISFACTORY	Y	
HAM30646	CAMPBELL ST	GREEN ST	W ELDER ST	15	365.54	BR	650	-1		Y	ONE WAY
HAM08428	CAMPBELL ST	W ELDER ST	FINDLAY ST	14	430.47	BR	650	-1		Y	ONE WAY
HAM14347	CAMPUS LN	EPPERT WALK	BEECHMONT AV	36	198.40	AC	650	93	GOOD	Y	
HAM14346	CAMPUS LN	OXFORD AV	EPPERT WALK	36	195.92	AC	187	88	GOOD	Y	
HAM14345	CAMPUS LN	REBOLD LN	OXFORD AV	37	187.14	AC	198	91	GOOD	Y	
HAM14344	CAMPUS LN	SUTTON AV	REBOLD LN	36	181.73	AC	650	84	SATISFACTORY	Y	
HAM38621	CANAL RIDGE RD	TERM W OF CLIFTON AV	CLIFTON AV	15	5451.01		-1	-1		N	UNPAVED ROAD
HAM03377	CAPPEL DR	DELRIE DR	SCHULTE DR	21	992.79	AC	589	28	VERY POOR	Y	
HAM37992	CAPRI DR	TERM S OF TAHITI DR	TAHITI DR	25	1327.44	AC	293	60	FAIR	Y	
HAM03150	CARBON ST	MCWILLIAMS ST	BAURICHTER ST	6	447.23	AC	650	21	SERIOUS	Y	UNCOLLECTED PORTION PRIVATE DRIVEWAY
HAM38059	CARDIFF AV	FIELDING ST	TERM E OF FIELDING ST	24	600.52	AC	537	30	VERY POOR	Y	
HAM12822	CARDIFF AV	MARBURG AV	RIDGE AV	31	668.53	AC	640	85	SATISFACTORY	Y	
HAM12819	CARDIFF AV	RIDGE AV	FIELDING ST	31	952.03	AC	650	24	SERIOUS	Y	
HAM02666	CARLIN ST	WASHBURN ST	KENTUCKY AV	23	347.19	AC	650	39	VERY POOR	Y	
HAM09597	CARLL ST	BECKMAN ST	LINDEN ST	31	917.13	AC	295	59	FAIR	Y	
HAM50761	CARLL ST	CUMMINS ST	BECKMAN ST	36	249.66	AC	650	88	GOOD	Y	ONE WAY
HAM02926	CARLL ST	GEIGER ST	BALTIMORE AV	30	538.59	AC	417	44	POOR	Y	
HAM08060	CARLL ST	LINDEN ST	SEEGAR AV	30	1143.70	AC	202	53	POOR	Y	
HAM02927	CARLL ST	SEEGAR AV	GEIGER ST	30	487.70	AC	161	48	POOR	Y	
HAM26126	CARMALT ST	JOSEPHINE ST	YOUNG ST	30	299.84	AC	564	53	POOR	Y	
HAM20351	CARMALT ST	PARK PL	JOSEPHINE ST	30	261.13	AC	650	65	FAIR	Y	
HAM27891	CARMALT ST	YOUNG ST	HIGHLAND AV	31	765.93	AC	445	65	FAIR	Y	
HAM02409	CARMANIA AV	TERM S OF GLENWAY AV	GLENWAY AV	29	660.30	AC	650	72	SATISFACTORY	Y	
HAM39523	CARMEI TER	TERM S OF EVERETT AV	MOZART AV	25	401.12	AC	529	52	POOR	Y	
HAM03344	CARNATION AV	CARNATION CIR	PEDRETTI AV	31	899.53	AC	577	57	FAIR	Y	
HAM03353	CARNATION AV	OVERLOOK AV	TERM W OF OVERLOOK AV	24	369.85	AC	552	59	FAIR	Y	
HAM03355	CARNATION AV	PEDRETTI AV	OVERLOOK AV	24	424.88	AC	650	55	POOR	Y	
HAM37983	CARNATION CIR	TERM E OF HERMOSA AV	CARNATION AV	31	182.86	AC	650	32	VERY POOR	Y	
HAM39365	CARNES ST	TERM E OF TILLIE AV	TILLIE AV	16	134.19	AC	650	63	FAIR	Y	UNCOLLECTED PORTION BLOCKED BY VEHICLE
HAM26152	CARNEY ST	HATCH ST	PARADROME ST	20	246.13	AC	650	44	POOR	Y	
HAM26153	CARNEY ST	PARADROME ST	PARKSIDE PL	31	254.21	AC	650	36	VERY POOR	Y	
HAM08608	CARNEY ST	PAVILION ST	HATCH ST	24	642.33	AC	650	64	FAIR	Y	ONE WAY

FEATUREID	STREET NAME	FROM	TO	WIDTH	LENGTH	SURFACE TYPE	AVG IRI	DTS PCI	PCI CATEGORY	COLLECTED	DTS NOTES
HAM12264	CAROLINA AV	CORINTH AV	PADDOCK RD	26	407.93	AC	650	90	GOOD	Y	
HAM37329	CAROLINA AV	MATLOCK AV	TERM E OF MATLOCK AV	25	376.59	AC	633	77	SATISFACTORY	Y	
HAM40459	CAROLINA AV	OAKDALE AV	OBERLIN AV	26	525.68	AC	528	76	SATISFACTORY	Y	
HAM12384	CAROLINA AV	OBERLIN AV	MATLOCK AV	23	528.16	AC	366	79	SATISFACTORY	Y	
HAM12486	CAROLINA AV	PADDOCK RD	OAKDALE AV	26	580.96	AC	650	80	SATISFACTORY	Y	
HAM40482	CAROLINA AV	TERM W OF CORINTH AV	CORINTH AV	19	348.25	AC	650	76	SATISFACTORY	Y	
HAM06867	CAROTHERS ST	ROE ST	WHETSEL AV	11	879.25	AC	527	88	GOOD	Y	ONE WAY
HAM12197	CARPATHIA ST	LESTER RD	TERM E OF LESTER RD	15	224.66	AC	650	32	VERY POOR	Y	
HAM21556	CARPLIN PL	ALAMEDA PL	READING RD	31	486.99	AC	650	74	SATISFACTORY	Y	
HAM05833	CARPLIN PL	HARVEY AV	ALAMEDA PL	30	517.76	AC	650	69	FAIR	Y	
HAM08715	CARR ST	DALTON AV	W 7TH ST	31	383.68	AC	650	57	FAIR	Y	
HAM08721	CARR ST	SARGENT ST	W 6TH ST	31	525.44	AC	324	85	SATISFACTORY	Y	
HAM08713	CARR ST	W 7TH ST	W 8TH ST	31	328.60	AC	650	61	FAIR	Y	
HAM08720	CARR ST	W MEHRING WY	SARGENT ST	31	133.62	AC	650	70	FAIR	Y	
HAM11985	CARRAHEN AV	CARRAHEN CT	NEWFIELD AV	24	344.87	AC	547	76	SATISFACTORY	Y	
HAM11978	CARRAHEN AV	READING RD	CARRAHEN CT	24	398.05	AC	650	81	SATISFACTORY	Y	
HAM39689	CARRAHEN CT	TERM S OF CARRAHEN AV	CARRAHEN AV	24	187.91	AC	650	63	FAIR	Y	
HAM56538	CARREL ST	HOLBROOK AV	DUMONT ST	23	330.54	AC	650	85	SATISFACTORY	Y	
HAM06064	CARREL ST	KELLOGG AV	HOLBROOK AV	30	282.70	AC	650	63	FAIR	Y	
HAM07266	CARRIE AL	COATES AL	PULLAN AV	15	767.76		-1	-1		N	ALLEY / BOOTS ON THE GROUND / BRICK
HAM02152	CARSON AV	LACLEDE AV	GLENWAY AV	29	611.67	AC	650	64	FAIR	Y	
HAM01926	CARSON AV	WARSAW AV	LACLEDE AV	29	452.68	AC	650	47	POOR	Y	
HAM09867	CARSON AV	WESSELS LN	MAYFIELD AV	18	387.03	AC	650	46	POOR	Y	
HAM35305	CARTHAGE AV	VARELMAN AV	CINCINOR CORPLINE	42	213.56	AC	304	34	VERY POOR	Y	
HAM37278	CARTHAGE CT	E SEYMOUR AV	TERM N OF E SEYMOUR AV	41	1091.72	AC	387	73	SATISFACTORY	Y	
HAM35915	CARY AV	BIRCHWOOD AV	TERM N OF BIRCHWOOD AV	24	211.35	AC	379	81	SATISFACTORY	Y	
HAM00425	CARY AV	CEDAR AV	MARLOWE AV	31	414.95	AC	281	82	SATISFACTORY	Y	
HAM00876	CARY AV	ELKTON PL	W NORTH BEND RD	30	417.55	AC	271	77	SATISFACTORY	Y	
HAM10934	CARY AV	HARBESON AV	BIRCHWOOD AV	24	301.48	AC	231	82	SATISFACTORY	Y	
HAM00804	CARY AV	MARLOWE AV	ELKTON PL	31	719.78	AC	162	66	FAIR	Y	
HAM00822	CARY AV	PEASLEE AV	HARBESON AV	23	302.37	AC	342	64	FAIR	Y	
HAM09471	CARY AV	W NORTH BEND RD	PEASLEE AV	24	1195.29	AC	304	48	POOR	Y	
HAM03735	CASA LOMA BLVD	GLENWAY AV	TERM W OF	25	207.61	AC	650	5	FAILED	Y	
HAM37101	CASEY DR	ASHTREE DR	TERM W OF ASHTREE DR	37	718.84	AC	338	94	GOOD	Y	
HAM02721	CASPER ST	CARLL ST	DENHAM ST	15	314.68	AC	650	44	POOR	Y	
HAM02731	CASPER ST	ST LEO PL	CARLL ST	19	729.61	AC	650	46	POOR	Y	
HAM29942	CASS AV	DREMAN AV	ELMORE ST	29	505.39	AC	650	70	FAIR	Y	
HAM29939	CASS AV	ELMORE ST	POWERS ST	30	573.64	AC	378	55	POOR	Y	
HAM29941	CASS AV	FARADAY RD	DREMAN AV	29	120.98	AC	650	59	FAIR	Y	
HAM29890	CASS AV	POWERS ST	HOFFNER ST	31	643.69	AC	550	66	FAIR	Y	
HAM19878	CASSATT ST	FLORA ST	RAVINE ST	25	329.33	AC	650	93	GOOD	Y	
HAM13184	CASTLE PL	VERONA AV	ERIE AV	21	407.92	AC	471	91	GOOD	Y	
HAM39135	CASTLETON PL	NORTHWOOD DR	TERM N OF NORTHWOOD DR	25	722.92	AC	316	85	SATISFACTORY	Y	
HAM20393	CASTLETON PL	SECTION RD	NORTHWOOD DR	21	352.15	AC	474	89	GOOD	Y	
HAM22975	CATALINA AV	HERMIT AV	RHODE ISLAND AV	25	777.75	AC	326	60	FAIR	Y	
HAM23921	CATALINA AV	PHANTOM AV	HERMIT AV	25	768.83	AC	465	74	SATISFACTORY	Y	
HAM37336	CATALINA AV	TERM W OF PHANTOM AV	PHANTOM AV	25	780.47	AC	294	76	SATISFACTORY	Y	
HAM11107	CATALPA RD	FERNBANK AV	OVERCLIFF RD	11	274.58	AC	650	74	SATISFACTORY	Y	
HAM11069	CATALPA RD	GRACEY DR	OVER LN	19	299.40	AC	612	93	GOOD	Y	
HAM11094	CATALPA RD	GRACEY DR	TOPINABEE RD	12	721.12	AC	260	91	GOOD	Y	
HAM11067	CATALPA RD	OVER LN	FERNBANK AV	17	290.90	AC	650	90	GOOD	Y	
HAM17671	CATHCART ST	BRADDOCK ST	ALLENHAM ST	10	83.80	AC	650	36	VERY POOR	Y	
HAM17560	CATHCART ST	RIVER RD	BRADDOCK ST	13	146.08	AC	650	43	POOR	Y	
HAM05839	CATHERINE ST	BURNET AV	HARVEY AV	27	616.03	AC	650	29	VERY POOR	Y	
HAM38492	CATLIN AL	LIBERTY HILL	TERM N OF LIBERTY HILL	10	224.00	BR	650	-1		Y	UNCOLLECTED PORTION BLOCKED BY VEHICLE
HAM02828	CAVANAUGH AV	ATLIN AV	MCHENRY AV	27	1258.58	AC	404	38	VERY POOR	Y	
HAM02936	CAVANAUGH AV	HITCHENS AV	MCBREEN AV	31	899.27	AC	316	40	VERY POOR	Y	
HAM02763	CAVANAUGH AV	MCBREEN AV	ATLIN AV	27	421.74	AC	480	41	POOR	Y	
HAM12141	CAVOUR ST	BACH AV	MARBURG AV	30	335.15	AC	650	27	VERY POOR	Y	
HAM17718	CEDAR AL	BLUE ROCK AL	W 70TH ST	12	172.71	AC	650	89	GOOD	Y	ONE WAY
HAM07652	CEDAR AL	GRANITE AL	W 73RD ST	15	192.12	AC	650	70	FAIR	Y	ONE WAY
HAM07667	CEDAR AL	MARBLE AL	W 72ND ST	15	193.04	AC	650	87	GOOD	Y	ONE WAY
HAM00034	CEDAR AL	SANDSTONE AL	W NORTH BEND RD	14	190.01	AC	650	92	GOOD	Y	ONE WAY
HAM37079	CEDAR AL	TERM SW OF W 68TH ST	W 68TH ST	9	167.84	AC	650	25	SERIOUS	Y	
HAM07615	CEDAR AL	W 68TH ST	W 69TH ST	10	346.73	AC	650	91	GOOD	Y	ONE WAY
HAM17719	CEDAR AL	W 69TH ST	BLUE ROCK AL	10	180.80	AC	650	81	SATISFACTORY	Y	ONE WAY
HAM17723	CEDAR AL	W 70TH ST	W SEYMOUR AV	17	659.52	AC	650	66	FAIR	Y	ONE WAY
HAM07654	CEDAR AL	W 72ND ST	GRANITE AL	15	191.21	AC	650	49	POOR	Y	ONE WAY
HAM07685	CEDAR AL	W 73RD ST	SANDSTONE AL	14	195.05	AC	392	77	SATISFACTORY	Y	ONE WAY
HAM39624	CEDAR AL	W NORTH BEND RD	W 75TH ST	15	762.50	AC	650	27	VERY POOR	Y	ONE WAY
HAM07668	CEDAR AL	W SEYMOUR AV	MARBLE AL	15	194.06	AC	650	93	GOOD	Y	ONE WAY
HAM02268	CEDAR AV	ARGUS RD	ELSIE AV	36	396.71	AC	650	46	POOR	Y	
HAM00414	CEDAR AV	CARY AV	LATHROP PL	37	250.65	AC	308	43	POOR	Y	
HAM02274	CEDAR AV	ELSIE AV	LEFFINGWELL AV	36	531.24	AC	174	48	POOR	Y	
HAM00432	CEDAR AV	HAMILTON AV	CARY AV	37	1110.84	AC	258	55	POOR	Y	
HAM03291	CEDAR AV	KENNETH AV	ST ELMO AV	36	324.93	AC	256	45	POOR	Y	

FEATUREID	STREET NAME	FROM	TO	WIDTH	LENGTH	SURFACE TYPE	AVG IRI	DTS PCI	PCI CATEGORY	COLLECTED	DTS NOTES
HAM03287	CEDAR AV	LANTANA AV	SARANAC AV	37	353.72	AC	450	50	POOR	Y	
HAM01979	CEDAR AV	LATHROP PL	BELMONT AV	37	668.27	AC	324	48	POOR	Y	
HAM03293	CEDAR AV	LEFFINGWELL AV	KENNETH AV	36	348.87	AC	350	48	POOR	Y	
HAM03288	CEDAR AV	PIQUA AV	LANTANA AV	37	127.49	AC	650	55	POOR	Y	
HAM00430	CEDAR AV	SALVIA AV	HAMILTON AV	37	612.20	AC	240	44	POOR	Y	
HAM03285	CEDAR AV	SARANAC AV	SALVIA AV	37	344.90	AC	284	41	POOR	Y	
HAM03289	CEDAR AV	ST ELMO AV	PIQUA AV	37	220.63	AC	212	33	VERY POOR	Y	
HAM40891	CELERON AV	GILMORE AV	TERM E OF GILMORE AV	24	316.64	AC	650	52	POOR	Y	
HAM37338	CELERON AV	TERM W OF GILMORE AV	GILMORE AV	24	292.35	AC	650	62	FAIR	Y	
HAM40893	CELERON AV	TERM W OF SAGOLA PL	SAGOLA PL	20	157.41	AC	650	75	SATISFACTORY	Y	
HAM27654	CELESTIAL ST	FILSON PL	JEROME ST	29	318.47	AC	619	41	POOR	Y	
HAM27693	CELESTIAL ST	JEROME ST	MONASTERY ST	30	866.66	AC	306	48	POOR	Y	
HAM27655	CELESTIAL ST	RIVERVIEW PL	FILSON PL	31	220.81	AC	610	44	POOR	Y	
HAM27707	CELESTIAL ST		RIVERVIEW PL	8	551.19		-1	-1		N	ALLEY / BOOTS ON THE GROUND
HAM07590	CENTER HILL AV	CINC/ELMWPL CORPLINE	ESTE AV	42	1061.34	AC	505	61	FAIR	Y	
HAM09542	CENTER HILL AV	ESTE AV	HIGHLAND RIDGE DR	34	1474.83	AC	247	70	FAIR	Y	
HAM41021	CENTER HILL AV	HIGHLAND RIDGE DR	TOWNEVISTA DR	54	5739.47	AC	227	54	POOR	Y	
HAM14884	CENTER HILL AV	TOWNEVISTA DR	W NORTH BEND RD	56	824.01	AC	269	58	FAIR	Y	
HAM08299	CENTRAL AV	BAUER AV	W LIBERTY ST	37	215.29	AC	650	95	GOOD	Y	
HAM20046	CENTRAL AV	BAYMILLER ST	FREEMAN AV	40	623.79	AC	451	44	POOR	Y	
HAM20049	CENTRAL AV	BRIGHTON PL	BRIGHTON BRIDGE APPROACH	40	117.86	AC	650	74	SATISFACTORY	Y	
HAM25909	CENTRAL AV	CHARLES ST	CHESTNUT ST	37	149.22	AC	310	49	POOR	Y	ONE WAY
HAM11685	CENTRAL AV	CHARLOTTE ST	YORK ST	37	125.00	AC	220	58	FAIR	Y	
HAM25908	CENTRAL AV	CHESTNUT ST	W 12TH ST	34	94.78	AC	271	61	FAIR	Y	ONE WAY
HAM25910	CENTRAL AV	CLARK ST	EZZARD CHARLES DR	34	517.58	AC	650	61	FAIR	Y	ONE WAY
HAM08271	CENTRAL AV	DAYTON ST	HORACE ST	35	134.75	AC	233	57	FAIR	Y	
HAM25923	CENTRAL AV	ELIZABETH ST	CHARLES ST	37	100.23	AC	296	50	POOR	Y	ONE WAY
HAM08987	CENTRAL AV	EZZARD CHARLES DR	W 14TH ST	36	196.19	AC	340	94	GOOD	Y	
HAM10748	CENTRAL AV	FINDLAY ST	LURCH AL	37	134.96	AC	644	74	SATISFACTORY	Y	
HAM20045	CENTRAL AV	FREEMAN AV	KINDEL AV	38	251.03	AC	355	58	FAIR	Y	
HAM09015	CENTRAL AV	FUGATE AL	WADE ST	37	98.14		-1	-1		N	DOES NOT EXIST
HAM08270	CENTRAL AV	HORACE ST	WHITEMAN ST	37	234.59	AC	416	72	SATISFACTORY	Y	
HAM20048	CENTRAL AV	KINDEL AV	BRIGHTON PL	40	121.25	AC	650	51	POOR	Y	
HAM10386	CENTRAL AV	LINN ST	BAYMILLER ST	42	958.05	AC	352	53	POOR	Y	
HAM10749	CENTRAL AV	LIVINGSTON ST	FINDLAY ST	38	228.47	AC	209	72	SATISFACTORY	Y	
HAM08279	CENTRAL AV	LURCH AL	CHARLOTTE ST	37	132.96	AC	159	53	POOR	Y	
HAM28102	CENTRAL AV	MCFARLAND ST	W 4TH ST	60	234.79	AC	452	81	SATISFACTORY	Y	
HAM28082	CENTRAL AV	MEHRING WY	W PETE ROSE WY	66	762.35	PCC	507	79	SATISFACTORY	Y	
HAM30652	CENTRAL AV	OLIVER ST	POPLAR ST	38	233.08	AC	210	58	FAIR	Y	
HAM27607	CENTRAL AV	PERRY ST	W 5TH ST	59	228.73	AC	650	70	FAIR	Y	
HAM10751	CENTRAL AV	POPLAR ST	LIVINGSTON ST	37	227.12	AC	176	62	FAIR	Y	
HAM25907	CENTRAL AV	W 12TH ST	CLARK ST	36	137.88	AC	228	54	POOR	Y	ONE WAY
HAM32218	CENTRAL AV	W 14TH ST	W 15TH ST	34	167.51	AC	528	95	GOOD	Y	
HAM28099	CENTRAL AV	W 3RD ST	MCFARLAND ST	60	230.07	AC	495	77	SATISFACTORY	Y	
HAM27608	CENTRAL AV	W 4TH ST	PERRY ST	61	232.36	AC	650	75	SATISFACTORY	Y	
HAM27606	CENTRAL AV	W 5TH ST	W 6TH ST	58	505.39	AC	578	68	FAIR	Y	
HAM26008	CENTRAL AV	W 6TH ST	W 7TH ST	46	415.00	AC	650	54	POOR	Y	
HAM26006	CENTRAL AV	W 7TH ST	W 8TH ST	53	364.42	AC	368	53	POOR	Y	ONE WAY
HAM30667	CENTRAL AV	W 8TH ST	W 9TH ST	52	264.07	AC	650	53	POOR	Y	ONE WAY
HAM26018	CENTRAL AV	W 9TH ST	RICHMOND ST	65	173.39	AC	222	75	SATISFACTORY	Y	ONE WAY
HAM26031	CENTRAL AV	W COURT ST	ELIZABETH ST	37	408.36	AC	650	46	POOR	Y	ONE WAY
HAM28089	CENTRAL AV	W PETE ROSE WY	W 3RD ST	62	562.82	AC	650	83	SATISFACTORY	Y	
HAM08304	CENTRAL AV	WADE ST	BAUER AV	37	199.17	AC	395	95	GOOD	Y	
HAM10383	CENTRAL AV	WHITEMAN ST	LINN ST	36	262.45	AC	314	78	SATISFACTORY	Y	ONE WAY
HAM08319	CENTRAL AV	YORK ST	DAYTON ST	36	450.30	AC	238	60	FAIR	Y	
HAM53459	CENTRAL PKWY	ADRIAN AL	MAGNOLIA ST	44	117.17	AC	78	95	GOOD	Y	
HAM27287	CENTRAL PKWY	BATES AV	MONMOUTH AV	61	1386.71	AC	170	52	POOR	Y	
HAM27373	CENTRAL PKWY	BRIGHTON PL	W MCMILLAN ST	52	938.44	AC	173	72	SATISFACTORY	Y	
HAM19176	CENTRAL PKWY	CENTRAL AV	RAVINE ST	63	449.48	AC	265	75	SATISFACTORY	Y	
HAM30664	CENTRAL PKWY	CHARLES ST	W 12TH ST	44	262.83	AC	154	77	SATISFACTORY	Y	
HAM53071	CENTRAL PKWY	CHARLES ST	GANDOLFO AL	45	112.20	AC	650	74	SATISFACTORY	Y	
HAM19092	CENTRAL PKWY	CHARLOTTE ST	STARK ST	60	1274.85	AC	122	78	SATISFACTORY	Y	
HAM62322	CENTRAL PKWY	CLIFTON HILLS AV	COLLEGE DR	50	778.39	AC	163	52	POOR	Y	
HAM63951	CENTRAL PKWY	COLLEGE DR	LUDLOW AV TO CENTRAL PKWY RAMP	61	1770.50	AC	175	47	POOR	Y	
HAM19097	CENTRAL PKWY	ETON PL	CHARLOTTE ST	65	124.40	AC	88	82	SATISFACTORY	Y	
HAM19120	CENTRAL PKWY	EZZARD CHARLES DR	W 14TH ST	46	238.87	AC	462	95	GOOD	Y	
HAM53075	CENTRAL PKWY	EZZARD CHARLES DR	W 14TH ST	47	233.50	AC	559	95	GOOD	Y	
HAM19204	CENTRAL PKWY	FINDLAY ST	ETON PL	65	151.61	AC	140	76	SATISFACTORY	Y	
HAM53077	CENTRAL PKWY	GALENA AL	W 15TH ST	56	155.69	AC	106	95	GOOD	Y	
HAM53072	CENTRAL PKWY	GANDOLFO AL	W 12TH ST	45	144.33	AC	237	81	SATISFACTORY	Y	
HAM25905	CENTRAL PKWY	GRANT ST	EZZARD CHARLES DR	72	425.35	AC	650	61	FAIR	Y	
HAM27342	CENTRAL PKWY	HALLMAR AV	MARSHALL AV	60	381.55	AC	338	63	FAIR	Y	
HAM53081	CENTRAL PKWY	KEMP AL	W LIBERTY ST	85	191.32	AC	650	91	GOOD	Y	
HAM19121	CENTRAL PKWY	MAGNOLIA ST	WHETSEL AL	52	114.47	AC	118	95	GOOD	Y	
HAM27344	CENTRAL PKWY	MARSHALL AV	W MARTIN LUTHER KING JR DR	52	2248.93	AC	163	65	FAIR	Y	
HAM59432	CENTRAL PKWY	MONMOUTH AV	CLIFTON HILLS AV	30	1434.16	AC	200	61	FAIR	Y	

FEATUREID	STREET NAME	FROM	TO	WIDTH	LENGTH	SURFACE TYPE	AVG IRI	DTS PCI	PCI CATEGORY	COLLECTED	DTS NOTES
HAM53079	CENTRAL PKWY	ODEON ST	WADE ST	58	234.67	AC	138	79	SATISFACTORY	Y	
HAM20097	CENTRAL PKWY	RAVINE ST	BRIGHTON PL	61	1688.99	AC	131	81	SATISFACTORY	Y	
HAM25906	CENTRAL PKWY	SHUTE AL	GRANT ST	70	114.52	AC	195	64	FAIR	Y	
HAM25901	CENTRAL PKWY	W 12TH ST	SHUTE AL	54	140.24	AC	260	63	FAIR	Y	
HAM53073	CENTRAL PKWY	W 12TH ST	EZZARD CHARLES DR	45	689.22	AC	224	69	FAIR	Y	
HAM32214	CENTRAL PKWY	W 14TH ST	ADRIAN AL	45	133.82	AC	129	95	GOOD	Y	
HAM53076	CENTRAL PKWY	W 14TH ST	GALENA AL	56	341.11	AC	214	95	GOOD	Y	
HAM53078	CENTRAL PKWY	W 15TH ST	ODEON ST	44	274.49	AC	104	95	GOOD	Y	
HAM25904	CENTRAL PKWY	W CENTRAL PKWY	CHARLES ST	45	235.78	AC	335	75	SATISFACTORY	Y	
HAM53069	CENTRAL PKWY	W CENTRAL PKWY	CHARLES ST	44	164.20	AC	205	80	SATISFACTORY	Y	
HAM19205	CENTRAL PKWY	W ELDER ST	FINDLAY ST	61	423.97	AC	113	83	SATISFACTORY	Y	
HAM30654	CENTRAL PKWY	W LIBERTY ST	W ELDER ST	60	631.93	AC	535	70	FAIR	Y	
HAM27327	CENTRAL PKWY	W MARTIN LUTHER KING JR DR	BATES AV	60	984.50	AC	148	93	GOOD	Y	
HAM27385	CENTRAL PKWY	W MCMILLAN ST	HALLMAR AV	50	2699.52	AC	121	70	FAIR	Y	
HAM19093	CENTRAL PKWY	WADE ST	W LIBERTY ST	44	299.59	AC	131	95	GOOD	Y	
HAM53080	CENTRAL PKWY	WADE ST	KEMP AL	61	117.56	AC	142	87	GOOD	Y	
HAM19119	CENTRAL PKWY	WHETSEL AL	W 15TH ST	57	124.67	AC	168	93	GOOD	Y	
HAM39004	CENTURY LN	KREIS LN	TERM NW OF KREIS LN	25	573.96	AC	429	77	SATISFACTORY	Y	
HAM19952	CEYLON AL	ORTIZ AL	W MCMILLAN ST	4	159.54		-1	-1		N	ALLEY / BOOTS ON THE GROUND
HAM19961	CEYLON AL	PITT AL	ORTIZ AL	3	145.68		-1	-1		N	ALLEY / BOOTS ON THE GROUND
HAM38379	CHALFONTE PL	TERM W OF READING RD	READING RD	30	698.55	AC	650	46	POOR	Y	
HAM39507	CHALLENGE ST	TERM S OF WARDALL AV	WARDALL AV	17	276.79	AC	650	46	POOR	Y	UNCOLLECTED PORTION BLOCKED BY VEHICLE
HAM07534	CHAMBERS ST	APIONES ST	PULLAN AV	29	348.70	AC	307	95	GOOD	Y	
HAM07522	CHAMBERS ST	BOYD ST	KNOWLTON ST	29	303.77	AC	332	95	GOOD	Y	
HAM07515	CHAMBERS ST	CHASE AV	APIONES ST	28	656.32	AC	279	95	GOOD	Y	
HAM07520	CHAMBERS ST	KNOWLTON ST	LUDLOW PL	30	371.68	AC	272	95	GOOD	Y	
HAM07517	CHAMBERS ST	LUDLOW PL	SHALE AL	30	124.72	AC	582	95	GOOD	Y	
HAM07516	CHAMBERS ST	SHALE AL	CHASE AV	31	162.37	AC	449	91	GOOD	Y	
HAM07506	CHAMBERS ST	SPRING GROVE AV	BOYD ST	30	284.98	AC	293	95	GOOD	Y	
HAM09855	CHAMPLAIN ST	TILLIE AV	TERM NW OF TILLIE AV	15	493.86	AC	650	91	GOOD	Y	
HAM00573	CHANDLER ST	ANDERSON PL	DORA ST	31	192.42	AC	158	95	GOOD	Y	
HAM13065	CHANDLER ST	CHAPMAN ST	WELTNER ST	31	474.72	AC	352	39	VERY POOR	Y	
HAM00574	CHANDLER ST	DORA ST	STEWART AV	30	339.95	AC	650	95	GOOD	Y	
HAM00488	CHANDLER ST	EBERSOLE AV	RAVENNA ST	30	468.61	AC	172	95	GOOD	Y	
HAM33945	CHANDLER ST	GLENSHADE AV	GLENSHADE CT	30	194.75	AC	366	39	VERY POOR	Y	
HAM13240	CHANDLER ST	GLENSHADE CT	KENWOOD RD	30	338.46	AC	650	41	POOR	Y	
HAM13244	CHANDLER ST	KENWOOD RD	UNNAMED AL	23	246.58	AC	650	40	VERY POOR	Y	
HAM13064	CHANDLER ST	OWASCO ST	CHAPMAN ST	31	324.61	AC	436	34	VERY POOR	Y	
HAM00504	CHANDLER ST	RAVENNA ST	WHETSEL AV	30	356.66	AC	383	95	GOOD	Y	
HAM13250	CHANDLER ST	ROANOKE ST	TERM E OF ROANOKE ST	8	156.90	AC	650	39	VERY POOR	Y	
HAM00575	CHANDLER ST	STEWART AV	EBERSOLE AV	30	370.69	AC	538	95	GOOD	Y	
HAM50181	CHANDLER ST	TERM W OF ANDERSON PL	ANDERSON PL	30	93.18	AC	550	95	GOOD	Y	
HAM00528	CHANDLER ST	UNNAMED AL	WARD ST	30	165.95	AC	258	95	GOOD	Y	
HAM13245	CHANDLER ST	UNNAMED AL	ROANOKE ST	21	205.71	AC	614	63	FAIR	Y	
HAM00505	CHANDLER ST	WARD ST	OWASCO ST	31	242.70	AC	386	32	VERY POOR	Y	
HAM13066	CHANDLER ST	WELTNER ST	GLENSHADE AV	31	140.25	AC	276	37	VERY POOR	Y	
HAM00527	CHANDLER ST	WHETSEL AV	UNNAMED AL	30	181.68	AC	650	90	GOOD	Y	
HAM27893	CHANNING ST	ELIJAH AL	HIGHLAND AV	28	123.25	AC	650	87	GOOD	Y	
HAM33561	CHANNING ST	YOUNG ST	ELIJAH AL	28	646.90	AC	650	94	GOOD	Y	
HAM21560	CHAPEL ST	ALMS PL	PRESTON ST	32	291.86	AC	351	93	GOOD	Y	
HAM38436	CHAPEL ST	ASHLAND AV	TERM SE OF ASHLAND AV	26	663.77	AC	306	80	SATISFACTORY	Y	
HAM21525	CHAPEL ST	GILBERT AV	MONFORT ST	29	347.11	AC	650	94	GOOD	Y	
HAM21577	CHAPEL ST	MADISON RD	WOODBURN AV	35	816.75	AC	582	62	FAIR	Y	PARTIALLY ONE WAY
HAM21526	CHAPEL ST	MONFORT ST	SEMINARY PL	31	233.90	AC	141	94	GOOD	Y	
HAM21524	CHAPEL ST	PARK AV	ALMS PL	29	463.87	AC	318	93	GOOD	Y	
HAM38432	CHAPEL ST	PRESTON ST	TERM E OF PRESTON ST	29	208.46	AC	650	88	GOOD	Y	
HAM21507	CHAPEL ST	SEMINARY PL	PARK AV	31	151.14	AC	272	93	GOOD	Y	
HAM02899	CHAPELRIDGE DR	MISSION LN	STONE CHAPEL LN	28	668.34	AC	175	95	GOOD	Y	
HAM02179	CHAPELRIDGE DR	STONE CHAPEL LN	RAEBURN DR	28	664.00	AC	269	95	GOOD	Y	
HAM37898	CHAPELRIDGE DR	TERM E OF MISSION LN	MISSION LN	27	185.57	AC	650	93	GOOD	Y	
HAM13109	CHAPMAN ST	CHANDLER ST	MANUEL ST	24	395.66	AC	401	82	SATISFACTORY	Y	
HAM13094	CHAPMAN ST	DESMOND ST	UNNAMED AL	24	179.79	AC	559	46	POOR	Y	
HAM13108	CHAPMAN ST	MANUEL ST	ALPHA ST	23	341.87	AC	650	64	FAIR	Y	
HAM00514	CHAPMAN ST	SIERRA ST	UNNAMED AL	29	179.45	AC	650	45	POOR	Y	
HAM13067	CHAPMAN ST	UNNAMED AL	CHANDLER ST	24	192.82	AC	470	45	POOR	Y	
HAM13073	CHAPMAN ST	UNNAMED AL	DESMOND ST	29	184.36	AC	650	53	POOR	Y	
HAM09806	CHARLEMAR DR	KELSCH LN	MADISON RD	24	338.61	AC	650	89	GOOD	Y	
HAM39668	CHARLEMAR DR	SPORT DOG DR	KELSCH LN	24	750.49	AC	650	91	GOOD	Y	
HAM30659	CHARLES ST	CENTRAL PKWY	CENTRAL AV	23	409.05	AC	650	75	SATISFACTORY	Y	
HAM25776	CHARLES ST	ELM ST	SHORT AL	19	212.30	AC	650	96	GOOD	Y	
HAM25777	CHARLES ST	SHORT AL	CENTRAL PKWY	19	210.48	AC	650	89	GOOD	Y	
HAM39685	CHARLOE CT	CHARLOE ST	TERM E OF CHARLOE ST	24	619.33	AC	650	78	SATISFACTORY	Y	
HAM61751	CHARLOE ST	ANIOTON CT	TERM N OF	25	126.96	AC	650	78	SATISFACTORY	Y	
HAM30091	CHARLOE ST	CHARLOE CT	KANAUGA ST	24	474.47	AC	427	53	POOR	Y	
HAM30089	CHARLOE ST	KANAUGA ST	ANIOTON CT	24	331.87	AC	370	69	FAIR	Y	
HAM30083	CHARLOE ST	SAGUIN ST	CHARLOE CT	25	371.59	AC	634	49	POOR	Y	

FEATUREID	STREET NAME	FROM	TO	WIDTH	LENGTH	SURFACE TYPE	AVG IRI	DTS PCI	PCI CATEGORY	COLLECTED	DTS NOTES
HAM30078	CHARLOE ST	SHAWANOE TRL	SAGUIN ST	24	692.07	AC	507	47	POOR	Y	
HAM27450	CHARLOTTE ST	BAYMILLER ST	PINK AL	19	486.42	AC	650	30	VERY POOR	Y	
HAM08367	CHARLOTTE ST	CENTRAL AV	KUHFRERS AL	12	125.70	BR	650	-1		Y	
HAM08423	CHARLOTTE ST	CENTRAL PKWY	TIERNAN AL	24	213.50	AC	650	58	FAIR	Y	
HAM08363	CHARLOTTE ST	JOHN ST	SNYDER AL	15	119.88	BR	650	-1		Y	
HAM08400	CHARLOTTE ST	KUHFRERS AL	JOHN ST	14	282.56	BR	650	-1		Y	
HAM08277	CHARLOTTE ST	LINN ST	BAYMILLER ST	19	591.77	AC	650	31	VERY POOR	Y	ONE WAY
HAM08362	CHARLOTTE ST	SNYDER AL	KEYWITT AL	15	356.22	BR	650	-1		Y	
HAM08366	CHARLOTTE ST	TIERNAN AL	CENTRAL AV	23	123.58	AC	650	59	FAIR	Y	
HAM38732	CHARWOOD CT	TERM E OF CYCLORAMA DR	CYCLORAMA DR	25	433.28	AC	650	91	GOOD	Y	
HAM07415	CHASE AV	APPLE ST	TURRILL ST	36	237.76	AC	650	84	SATISFACTORY	Y	
HAM52528	CHASE AV	BADGELEY CIR	BADGELEY CIR	20	206.75	AC	650	68	FAIR	Y	
HAM56592	CHASE AV	BADGELEY CIR	LAMBSTON ST	29	364.77	AC	554	80	SATISFACTORY	Y	
HAM07276	CHASE AV	BALTZER AL	LANGLAND ST	38	141.39	AC	128	90	GOOD	Y	
HAM07273	CHASE AV	BROOKSIDE AV	INGOL AL	36	94.98	AC	221	98	GOOD	Y	
HAM07530	CHASE AV	CHAMBERS ST	MAD ANTHONY ST	37	399.45	AC	126	83	SATISFACTORY	Y	
HAM07412	CHASE AV	CHERRY ST	DELANEY ST	37	274.55	AC	224	84	SATISFACTORY	Y	
HAM07529	CHASE AV	DANE AV	CHAMBERS ST	34	404.59	AC	332	90	GOOD	Y	
HAM07411	CHASE AV	DELANEY ST	LAKEMAN ST	36	120.32	AC	484	83	SATISFACTORY	Y	
HAM07280	CHASE AV	FERGUS ST	WILLIAMSON PL	34	261.04	AC	211	81	SATISFACTORY	Y	
HAM07451	CHASE AV	FLORIDA AV	GEORGIA AV	37	250.00	AC	198	80	SATISFACTORY	Y	
HAM07450	CHASE AV	GEORGIA AV	JEROME AV	37	248.75	AC	139	54	POOR	Y	
HAM07400	CHASE AV	GORDON ST	KIRBY AV	36	250.81	AC	366	88	GOOD	Y	
HAM07416	CHASE AV	HAMILTON AV	APPLE ST	35	164.98	AC	350	84	SATISFACTORY	Y	
HAM07271	CHASE AV	INGOL AL	HAMILTON AV	36	154.40	AC	461	95	GOOD	Y	
HAM07383	CHASE AV	JEROME AV	VIRGINIA AV	37	140.86	AC	269	83	SATISFACTORY	Y	
HAM07397	CHASE AV	KIRBY AV	FLORIDA AV	36	305.38	AC	401	84	SATISFACTORY	Y	
HAM07410	CHASE AV	LAKEMAN ST	WITLER ST	36	243.43	AC	192	84	SATISFACTORY	Y	
HAM56593	CHASE AV	LAMBSTON ST	LEEPER ST	32	135.16	AC	650	80	SATISFACTORY	Y	
HAM07275	CHASE AV	LANGLAND ST	BROOKSIDE AV	36	277.15	AC	202	75	SATISFACTORY	Y	
HAM07279	CHASE AV	MAD ANTHONY ST	FERGUS ST	35	240.05	AC	356	85	SATISFACTORY	Y	
HAM07405	CHASE AV	PITTS AV	GORDON ST	37	378.23	AC	205	81	SATISFACTORY	Y	
HAM07524	CHASE AV	TERM E OF DANE AV	DANE AV	36	538.36	AC	328	90	GOOD	Y	
HAM07414	CHASE AV	TURRILL ST	CHERRY ST	37	248.76	AC	222	73	SATISFACTORY	Y	
HAM07393	CHASE AV	VIRGINIA AV	BADGELEY CIR	25	355.22	AC	317	83	SATISFACTORY	Y	
HAM07278	CHASE AV	WILLIAMSON PL	BALTZER AL	37	124.15	AC	228	84	SATISFACTORY	Y	
HAM07407	CHASE AV	WITLER ST	PITTS AV	37	240.19	AC	354	85	SATISFACTORY	Y	
HAM02336	CHATEAU AV	PRICE AV	MARYLAND AV	30	865.75	AC	650	62	FAIR	Y	
HAM39204	CHATEAU AV	TERM S OF W 8TH ST	W 8TH ST	31	282.82	AC	650	81	SATISFACTORY	Y	
HAM02342	CHATEAU AV	W 8TH ST	PRICE AV	30	419.73	AC	650	67	FAIR	Y	
HAM26177	CHATHAM ST	E MCMILLAN ST	WILLIAM H TAFT RD	30	564.84	AC	650	100	GOOD	Y	
HAM00336	CHELSEA PL	REVERE AV	HILLSIDE AV	19	816.97	AC	566	44	POOR	Y	
HAM38885	CHEREVILLA LN	TERM S OF WILLNET DR	WILLNET DR	24	805.06	AC	408	60	FAIR	Y	
HAM11118	CHEROKEE AV	GRACEY DR	PARKLAND AV	15	305.07	AC	650	37	VERY POOR	Y	
HAM11129	CHEROKEE AV	HOME CITY AV	SAYLER AV	30	332.45	AC	479	71	SATISFACTORY	Y	
HAM11114	CHEROKEE AV	JERSEY AV	HOME CITY AV	29	355.93	AC	336	50	POOR	Y	
HAM38603	CHERRY ST	BLUE ROCK ST	TERM N OF BLUE ROCK ST	29	246.91	AC	650	44	POOR	Y	
HAM09497	CHERRY ST	BLUM AL	PULLAN AV	31	545.73	AC	650	34	VERY POOR	Y	
HAM29472	CHERRY ST	BURGOYNE ST	POWERS ST	24	199.13	AC	646	57	FAIR	Y	
HAM09495	CHERRY ST	CHASE AV	BLUM AL	31	149.23	AC	650	49	POOR	Y	
HAM07466	CHERRY ST	COOPER ST	HOFFNER ST	25	301.31	AC	472	30	VERY POOR	Y	
HAM07468	CHERRY ST	HOFFNER ST	VINT AL	30	161.00	AC	523	48	POOR	Y	
HAM07465	CHERRY ST	MARBLE AL	BLUE ROCK ST	29	160.22	AC	650	44	POOR	Y	
HAM29466	CHERRY ST	POWERS ST	COOPER ST	25	302.19	AC	546	47	POOR	Y	
HAM07469	CHERRY ST	VINT AL	MARBLE AL	30	321.12	AC	483	40	VERY POOR	Y	
HAM35919	CHERRYWOOD CT	BRUSHWOOD AV	TERM NE OF BRUSHWOOD AV	24	818.31	AC	495	37	VERY POOR	Y	
HAM27227	CHESTER AV	CLIFTON AV	STATION AV	29	483.80	AC	650	40	VERY POOR	Y	
HAM37413	CHESTERFIELD CT	TERM E OF SHADYMIST LN	SHADYMIST LN	24	280.95	AC	650	74	SATISFACTORY	Y	
HAM25768	CHESTNUT ST	CENTRAL AV	JOHN ST	25	452.61	AC	650	67	FAIR	Y	ONE WAY
HAM30630	CHESTNUT ST	CUTTER ST	RUHR WY	19	142.94	AC	650	77	SATISFACTORY	Y	ONE WAY
HAM25773	CHESTNUT ST	JOHN ST	MOUND ST	25	242.24	AC	650	52	POOR	Y	ONE WAY
HAM30897	CHESTNUT ST	RHINE WY	LINN ST	20	156.71	AC	650	81	SATISFACTORY	Y	ONE WAY
HAM30898	CHESTNUT ST	RUHR WY	RHINE WY	25	380.11	AC	312	87	GOOD	Y	ONE WAY
HAM15480	CHEVIOT AV	DAYTONA AV	PENROSE PL	30	329.38	AC	650	72	SATISFACTORY	Y	
HAM15849	CHEVIOT AV	EVERGREEN AV	MOZART AV	32	429.03	AC	283	76	SATISFACTORY	Y	
HAM15832	CHEVIOT AV	HERBERT AV	EVERGREEN AV	30	597.72	AC	211	67	FAIR	Y	
HAM15535	CHEVIOT AV	MONTANA AV	HERBERT AV	30	710.24	AC	369	64	FAIR	Y	
HAM15825	CHEVIOT AV	MOTOR LN	GAMBLE AV	30	143.29	AC	228	52	POOR	Y	
HAM15824	CHEVIOT AV	MOZART AV	MOTOR LN	30	139.16	AC	650	39	VERY POOR	Y	
HAM15534	CHEVIOT AV	PENROSE PL	MONTANA AV	31	533.30	AC	266	56	FAIR	Y	
HAM20418	CHEYENNE DR	ELM VIEW PL	TOWANDA TER	24	1074.95	AC	650	82	SATISFACTORY	Y	
HAM37192	CHEYENNE DR	TERM W OF ELM VIEW PL	ELM VIEW PL	24	183.98	AC	650	82	SATISFACTORY	Y	
HAM19847	CHICKASAW ST	PRODUCTION PLAZA	WARNER ST	13	324.73	AC	650	70	FAIR	Y	
HAM21379	CHICKASAW ST	VOCKELL LN	W MCMILLAN ST	30	143.71	AC	650	67	FAIR	Y	
HAM33133	CHICKASAW ST	WARNER ST	VOCKELL LN	29	987.54	AC	439	68	FAIR	Y	
HAM18117	CHICKERING AV	BURR OAK ST	TERM N OF BURR OAK ST	22	474.96	AC	335	87	GOOD	Y	

FEATUREID	STREET NAME	FROM	TO	WIDTH	LENGTH	SURFACE TYPE	AVG IRI	DTS PCI	PCI CATEGORY	COLLECTED	DTS NOTES
HAM18106	CHICKERING AV	EAST EPWORTH AV	BURR OAK ST	22	296.89	AC	277	86	GOOD	Y	
HAM18110	CHICKERING AV	ESTE AV	FLATT TER	22	316.89	AC	650	84	SATISFACTORY	Y	
HAM18107	CHICKERING AV	FLATT TER	EAST EPWORTH AV	22	262.49	AC	352	81	SATISFACTORY	Y	
HAM18124	CHICKERING AV	SPRING GROVE AV	ESTE AV	30	1322.76	AC	650	70	FAIR	Y	
HAM06599	CHIPPEWA ST	HIDDEN ST	ROE ST	13	272.80	AC	650	20	SERIOUS	Y	
HAM09154	CHURCH PL	BEECHMONT AV	LINWOOD AV	37	609.59	AC	650	89	GOOD	Y	ONE WAY
HAM11803	CHURCH ST	TERM S OF ST MICHAEL ST	ST MICHAEL ST	30	191.21	AC	650	40	VERY POOR	Y	
HAM39596	CHURCHILL AV	TERM W OF MENTOR AV	MENTOR AV	25	364.91	AC	650	68	FAIR	Y	
HAM36159	CINDY LN	W NORTH BEND RD	TERM N OF W NORTH BEND RD	25	558.51	AC	650	58	FAIR	Y	
HAM32034	CINNAMON ST	MADISON RD	FAIRFAX AV	24	752.44	AC	270	95	GOOD	Y	
HAM00091	CIRCLE AV	DARROW AV	DERBY AV	25	455.13	AC	650	59	FAIR	Y	
HAM09465	CIRCLE AV	DARROW AV	STATION AV	24	249.22	AC	535	54	POOR	Y	
HAM09464	CIRCLE AV	STATION AV	WINTON RD	23	483.79	AC	386	42	POOR	Y	
HAM00342	CIST ST	HILLSIDE AV	OTTAWA ST	13	182.95	AC	650	90	GOOD	Y	
HAM00341	CIST ST	OTTAWA ST	BENVUE ST	14	162.72		-1	-1		N	
HAM27873	CITY STEPS	LIBERTY HILL	READING RD	4	312.89		-1	-1		N	BLOCKED BY BARRICADE
HAM19906	CITY VIEW PL	TERM E OF RAVINE ST	RAVINE ST	24	168.82	AC	650	84	SATISFACTORY	Y	ALLEY / BOOTS ON THE GROUND / STAIRCASE
HAM65238	CITYCENTRE DR	ANTHONY WAYNE AV	TERM E OF	33	184.38	AC	650	46	POOR	Y	UNCOLLECTED PORTION STAIRCASE
HAM34439	CITYSCAPE W DR	GRAND AV	MURDOCK AV	18	533.03	AC	649	83	SATISFACTORY	Y	
HAM30336	CLANORA DR	DELRIEDGE DR	LOUBELL LN	20	808.06	AC	459	37	VERY POOR	Y	
HAM03318	CLANORA DR	LOUBELL LN	W 8TH ST	21	362.89	AC	650	40	VERY POOR	Y	
HAM33843	CLARA ST	TERM S OF NORTHSIDE AV	NORTHSIDE AV	21	393.15	AC	650	94	GOOD	Y	
HAM12177	CLARAMONT AV	KILBOURNE AV	MARBURG AV	20	723.09	AC	598	45	POOR	Y	
HAM26440	CLAREWOOD AV	WOODBURN AV	GREENLAWN AV	25	517.82	AC	650	50	POOR	Y	
HAM12314	CLARION AV	BEVIS AV	WABASH AV	29	318.07	AC	261	79	SATISFACTORY	Y	
HAM32076	CLARION AV	BROOKS AV	DANA AV	31	527.45	AC	520	72	SATISFACTORY	Y	
HAM26387	CLARION AV	MONTGOMERY RD	BROOKS AV	30	374.52	AC	650	75	SATISFACTORY	Y	
HAM26388	CLARION AV	MONTGOMERY RD	TRIMBLE AV	30	878.47	AC	650	52	POOR	Y	
HAM12313	CLARION AV	TRIMBLE AV	BEVIS AV	29	352.97	AC	521	71	SATISFACTORY	Y	
HAM12315	CLARION AV	WABASH AV	EVANSTON AV	30	319.16	AC	503	74	SATISFACTORY	Y	
HAM25766	CLARK ST	CENTRAL AV	TRUMAN AL	32	330.54	AC	560	37	VERY POOR	Y	
HAM27512	CLARK ST	CUTTER ST	LINN ST	35	678.20	AC	534	56	FAIR	Y	
HAM25782	CLARK ST	JOHN ST	MOUND ST	30	173.15	AC	650	54	POOR	Y	
HAM38641	CLARK ST	LINN ST	TERM W OF LINN ST	33	212.36	AC	532	50	POOR	Y	
HAM25764	CLARK ST	MILO AL	WESLEY AV	29	163.50	AC	290	44	POOR	Y	
HAM25765	CLARK ST	MOUND ST	MILO AL	30	139.70	AC	361	45	POOR	Y	
HAM55645	CLARK ST	TRUMAN AL	JOHN ST	32	134.99	AC	650	44	POOR	Y	
HAM31904	CLARK ST	WESLEY AV	CUTTER ST	39	288.36	AC	650	39	VERY POOR	Y	
HAM39180	CLARKWOOD PL	ERIE AV	TERM N OF ERIE AV	18	235.98	AC	650	63	FAIR	Y	
HAM38261	CLAUDIA CT	TERM S OF RAYTEE TER	RAYTEE TER	24	686.13	AC	393	92	GOOD	Y	
HAM20317	CLAY ST	DRUM AL	E 14TH ST	25	421.77	AC	370	95	GOOD	Y	
HAM09071	CLAY ST	E 12TH ST	E 13TH ST	33	424.43	AC	650	49	POOR	Y	
HAM09053	CLAY ST	E 13TH ST	DRUM AL	25	134.64	AC	650	56	FAIR	Y	
HAM20316	CLAY ST	E 14TH ST	MELINDY ST	25	288.08	AC	583	93	GOOD	Y	
HAM09055	CLAY ST	E CENTRAL PKWY	WILKYMACKY AL	20	277.31	AC	650	95	GOOD	Y	ONE WAY
HAM09054	CLAY ST	WILKYMACKY AL	E 12TH ST	17	113.92	AC	566	87	GOOD	Y	ONE WAY
HAM30972	CLAYERS LN	BARTON DR	DAVID ST	18	111.25	AC	650	87	GOOD	Y	
HAM30874	CLAYERS LN	BETTON ST	LOWE DR	18	111.00	AC	650	75	SATISFACTORY	Y	
HAM30973	CLAYERS LN	DAVID ST	HULSE DR	17	108.75	AC	650	79	SATISFACTORY	Y	
HAM30867	CLAYERS LN	DERRICK TURNBOW AV	BARTON DR	17	118.33	AC	650	87	GOOD	Y	
HAM30729	CLAYERS LN	HULSE DR	WADE ST	17	95.50	AC	650	85	SATISFACTORY	Y	
HAM30873	CLAYERS LN	JOHN ST	BETTON ST	18	495.02	AC	650	59	FAIR	Y	
HAM30866	CLAYERS LN	LOWE DR	DERRICK TURNBOW AV	17	118.67	AC	650	75	SATISFACTORY	Y	
HAM17423	CLAYLAND ST	LILAC AV	GRIGG AV	28	223.66	AC	439	81	SATISFACTORY	Y	
HAM38696	CLAYPOLE AV	TERM E OF WING ST	WING ST	21	635.71	AC	650	68	FAIR	Y	UNCOLLECTED PORTION DOES NOT EXIST
HAM50724	CLAYTON ST	MOORMAN AV	HACKBERRY ST	24	354.01	AC	650	62	FAIR	Y	
HAM05785	CLAYTON ST	WOODBURN AV	MOORMAN AV	24	363.75	AC	650	67	FAIR	Y	
HAM12262	CLEARBROOK DR	BARBARA PL	PADDOCK RD	27	695.29	AC	577	50	POOR	Y	
HAM12258	CLEARBROOK DR	SPRINGMEADOW DR	BARBARA PL	25	212.65	AC	335	62	FAIR	Y	
HAM40495	CLEARBROOK DR	TERM NW OF SPRINGMEADOW DR	SPRINGMEADOW DR	25	318.41	AC	650	81	SATISFACTORY	Y	
HAM02423	CLEARVIEW AV	ST LAWRENCE AV	RAPID RUN RD	24	770.68	AC	443	44	POOR	Y	
HAM08259	CLEARWATER ST	BAYMILLER ST	FREEMAN AV	16	630.80	AC	650	33	VERY POOR	Y	
HAM38452	CLEARWATER ST	TERM E OF BAYMILLER ST	BAYMILLER ST	13	278.82		-1	-1		N	BLOCKED BY GATE
HAM06021	CLEINVIEW AV	CLEINVIEW AV	POMONA CT	30	269.95	AC	650	95	GOOD	Y	
HAM32094	CLEINVIEW AV	DESALES LN	DEXTER AV	30	819.14	AC	506	47	POOR	Y	
HAM06020	CLEINVIEW AV	E MCMILLAN ST	WILLIAM H TAFT RD	29	763.57	AC	650	39	VERY POOR	Y	
HAM06019	CLEINVIEW AV	FERNWOOD ST	DESALES LN	30	402.36	AC	516	54	POOR	Y	
HAM21599	CLEINVIEW AV	MADISON RD	FERNWOOD ST	30	278.41	AC	650	48	POOR	Y	
HAM21536	CLEINVIEW AV	POMONA CT	MADISON RD	30	643.94	AC	382	95	GOOD	Y	
HAM33793	CLEMENTS AV	KREIS LN	TERM W OF KREIS LN	12	99.65	AC	650	32	VERY POOR	Y	
HAM19826	CLEMMER AV	LUNA AV	VALLEYVIEW CT	30	295.03	AC	549	36	VERY POOR	Y	
HAM19866	CLEMMER AV	TERM E OF LUNA AV	LUNA AV	31	244.48	AC	443	59	FAIR	Y	
HAM19813	CLEMMER AV	VALLEYVIEW CT	W MCMILLAN ST	30	110.43	AC	621	71	SATISFACTORY	Y	
HAM06545	CLEPHANE AV	MATHIS ST	SIMPSON AV	23	391.42	AC	650	93	GOOD	Y	
HAM06580	CLEPHANE AV	UNNAMED AL	WARD ST	27	168.11	AC	488	71	SATISFACTORY	Y	
HAM06582	CLEPHANE AV	WARD ST	MATHIS ST	27	344.03	AC	522	73	SATISFACTORY	Y	

FEATUREID	STREET NAME	FROM	TO	WIDTH	LENGTH	SURFACE TYPE	AVG IRI	DTS PCI	PCI CATEGORY	COLLECTED	DTS NOTES
HAM05578	CLEPHANE AV	WHETSEL AV	UNNAMED AL	27	176.36	AC	650	73	SATISFACTORY	Y	
HAM39606	CLEVELAND AV	CLEVELAND CT	TERM E OF CLEVELAND CT	23	174.62	AC	650	39	VERY POOR	Y	
HAM26315	CLEVELAND AV	HARTFORD PL	RIDGEWAY AV	39	884.85	AC	205	39	VERY POOR	Y	
HAM26232	CLEVELAND AV	READING RD	HARTFORD PL	40	729.85	AC	400	64	FAIR	Y	
HAM26313	CLEVELAND AV	RIDGEWAY AV	CLEVELAND CT	24	319.21	AC	253	43	POOR	Y	
HAM39607	CLEVELAND CT	TERM S OF CLEVELAND AV	CLEVELAND AV	20	218.16	AC	650	61	FAIR	Y	
HAM54253	CLEVES WARSAW PIKE	CINC DELHTP CORPLINE	COVEDALE AV	37	151.06	AC	650	72	SATISFACTORY	Y	
HAM03539	CLEVES WARSAW PIKE	CORONADO AV	NANCY LEE LN	36	868.01	AC	153	67	FAIR	Y	
HAM34246	CLEVES WARSAW PIKE	COVEDALE AV	CINC DELHTP GREETP CORPLINE	35	137.91	AC	277	76	SATISFACTORY	Y	
HAM01785	CLEVES WARSAW PIKE	GLENWAY AV	CORONADO AV	39	324.75	AC	436	55	POOR	Y	
HAM03823	CLEVES WARSAW PIKE	NANCY LEE LN	CINC DELHTP CORPLINE	37	757.64	AC	147	76	SATISFACTORY	Y	
HAM01789	CLEVESDALE DR	HILFRED LN	TUXWORTH AV	24	1351.32	AC	261	74	SATISFACTORY	Y	
HAM09244	CLIFF LAINE DR	ARNOLD ST	SPRING VIEW DR	24	245.77	AC	650	40	VERY POOR	Y	
HAM38859	CLIFF LAINE DR	SPRING VIEW DR	TERM NW OF SPRING VIEW DR	24	372.75	AC	650	50	POOR	Y	
HAM19930	CLIFF ST	TERM S OF W MCMILLAN ST	W MCMILLAN ST	19	123.89		-1	-1		N	BLOCKED BY GATE
HAM02684	CLIFFORD ST	QUEEN CITY AV	WICKHAM AL	20	124.45	AC	650	36	VERY POOR	Y	ONE WAY
HAM27223	CLIFTON AV	AMAZON AV	CLIFTONRIDGE DR	23	472.03	AC	295	75	SATISFACTORY	Y	
HAM31209	CLIFTON AV	ATKINSON ST	LYON ST	41	387.46	AC	288	32	VERY POOR	Y	
HAM05421	CLIFTON AV	BELSAW PL	RURAL AV	30	100.53	AC	323	68	FAIR	Y	
HAM19913	CLIFTON AV	BOSLEY ST	ATKINSON ST	39	218.15	AC	272	42	POOR	Y	
HAM05503	CLIFTON AV	BRYANT AV	GLENMARY AV	36	111.07	AC	496	85	SATISFACTORY	Y	
HAM50682	CLIFTON AV	BURNET WOODS DR	DIXMYTH AV	72	142.11	AC	650	84	SATISFACTORY	Y	
HAM31193	CLIFTON AV	CALHOUN ST	STRAIGHT ST	70	385.48	AC	650	71	SATISFACTORY	Y	
HAM27235	CLIFTON AV	CLIFTONRIDGE DR	CANAL RIDGE DR	36	1513.50	AC	247	69	FAIR	Y	
HAM07498	CLIFTON AV	CYPRESS GARDEN AV	LAFAYETTE AV	31	483.83	AC	291	62	FAIR	Y	
HAM50683	CLIFTON AV	DIXMYTH AV	TERRACE AV	71	221.63	AC	227	77	SATISFACTORY	Y	
HAM20059	CLIFTON AV	EMMING ST	PARKER ST	40	323.65	AC	262	32	VERY POOR	Y	
HAM05505	CLIFTON AV	GLENMARY AV	RESOR AV	37	653.72	AC	259	87	GOOD	Y	
HAM05428	CLIFTON AV	GREENDALE AV	WARREN AV	32	569.77	AC	198	60	FAIR	Y	
HAM20012	CLIFTON AV	HASTINGS ST	KLOTTER AV	41	238.25	AC	375	39	VERY POOR	Y	
HAM05507	CLIFTON AV	HOSEA AV	SENATOR PL	37	291.08	AC	360	81	SATISFACTORY	Y	
HAM05506	CLIFTON AV	HOWELL AV	LUDLOW AV	72	342.44	AC	238	89	GOOD	Y	
HAM31205	CLIFTON AV	JOSELIN AV	SWISS CHALET CT	70	134.73	AC	283	70	FAIR	Y	
HAM27225	CLIFTON AV	KENARD AV	SPRING GROVE AV	44	340.99	AC	650	89	GOOD	Y	
HAM32199	CLIFTON AV	KLOTTER AV	EMMING ST	40	246.26	AC	344	32	VERY POOR	Y	
HAM07485	CLIFTON AV	LAFAYETTE AV	AMAZON AV	21	1012.49	AC	283	90	GOOD	Y	
HAM05437	CLIFTON AV	LUDLOW AV	HOSEA AV	36	116.33	AC	650	82	SATISFACTORY	Y	
HAM19914	CLIFTON AV	LYON ST	W MCMILLAN ST	40	302.66	AC	650	30	VERY POOR	Y	
HAM31196	CLIFTON AV	MCMICKEN CIR	JOSELIN AV	70	200.20	AC	329	53	POOR	Y	
HAM20060	CLIFTON AV	PARKER ST	WARNER ST	40	427.68	AC	360	38	VERY POOR	Y	
HAM05349	CLIFTON AV	PROBASCO ST	W MARTIN LUTHER KING JR DR	69	317.32	AC	650	90	GOOD	Y	
HAM05502	CLIFTON AV	RESOR AV	MCALPIN AV	29	885.31	AC	267	86	GOOD	Y	
HAM07500	CLIFTON AV	RURAL AV	CYPRESS GARDEN AV	29	447.96	AC	228	59	FAIR	Y	
HAM05504	CLIFTON AV	SENATOR PL	BRYANT AV	34	286.75	AC	385	81	SATISFACTORY	Y	
HAM27228	CLIFTON AV	SPRING GROVE AV	CHESTER AV	41	314.34	AC	644	52	POOR	Y	
HAM19833	CLIFTON AV	SWISS CHALET CT	PROBASCO ST	70	312.18	AC	204	57	FAIR	Y	
HAM19949	CLIFTON AV	SWISS CHALET CT	SWISS CHALET CT	70	98.95	AC	475	57	FAIR	Y	
HAM05344	CLIFTON AV	TERRACE AV	HOWELL AV	70	299.05	AC	180	66	FAIR	Y	
HAM64113	CLIFTON AV	W CLIFTON AV	ZIER PL	40	198.02	PCC	367	65	FAIR	Y	
HAM33140	CLIFTON AV	W MARTIN LUTHER KING JR DR	BURNET WOODS DR	72	1969.14	AC	149	86	GOOD	Y	
HAM19910	CLIFTON AV	W MCMILLAN ST	CALHOUN ST	70	254.52	AC	650	69	FAIR	Y	
HAM19911	CLIFTON AV	W MCMILLAN ST	CALHOUN ST	42	243.26	AC	650	31	VERY POOR	Y	
HAM33127	CLIFTON AV	WARNER ST	BOSLEY ST	40	225.56	AC	650	39	VERY POOR	Y	
HAM05423	CLIFTON AV	WARREN AV	BELSAW PL	31	311.80	AC	286	48	POOR	Y	
HAM05424	CLIFTON AV	WOOLPER AV	GREENDALE AV	31	401.07	AC	406	45	POOR	Y	
HAM20013	CLIFTON AV	ZIER PL	HASTINGS ST	40	253.19	PCC	351	96	GOOD	Y	
HAM59418	CLIFTON COLONY DR	TERM E OF CENTRAL PKWY	CENTRAL PKWY	30	813.16	AC	650	79	SATISFACTORY	Y	
HAM38444	CLIFTON CREST TER	CLIFTON HILLS TER	TERM N OF CLIFTON HILLS TER	23	511.25	AC	650	39	VERY POOR	Y	
HAM21856	CLIFTON HILLS AV	CLIFTON HILLS TER	CENTRAL PKWY	29	1290.08	AC	542	50	POOR	Y	
HAM21851	CLIFTON HILLS AV	LUDLOW AV	CLIFTON HILLS TER	30	471.56	AC	650	60	FAIR	Y	
HAM21857	CLIFTON HILLS TER	BERKSHIRE LN	CLIFTON HILLS AV	40	899.85	AC	650	25	SERIOUS	Y	
HAM38588	CLIFTONRIDGE DR	CLIFTON AV	TERM N OF CLIFTON AV	69	815.92	AC	650	70	FAIR	Y	
HAM12815	CLINTON SPRINGS AV	BURTON WOODS LN	E MITCHELL AV	36	487.35	AC	275	84	SATISFACTORY	Y	
HAM00123	CLINTON SPRINGS AV	DICKSON AV	WARWICK AV	37	293.92	AC	170	81	SATISFACTORY	Y	
HAM12814	CLINTON SPRINGS AV	E MITCHELL AV	ROSE HILL AV	39	348.91	AC	650	89	GOOD	Y	
HAM18207	CLINTON SPRINGS AV	KARPEN LN	SPRING HOUSE LN	31	611.93	AC	202	80	SATISFACTORY	Y	
HAM05688	CLINTON SPRINGS AV	LEYMAN DR	RED BUD AV	31	1025.79	AC	183	79	SATISFACTORY	Y	
HAM18206	CLINTON SPRINGS AV	NUBY LN	KARPEN LN	30	86.23	AC	133	89	GOOD	Y	
HAM18185	CLINTON SPRINGS AV	PURE CT	RION LN	31	307.99	AC	139	84	SATISFACTORY	Y	
HAM12810	CLINTON SPRINGS AV	READING RD	DANA AV	44	675.33	AC	313	85	SATISFACTORY	Y	
HAM12123	CLINTON SPRINGS AV	RED BUD AV	BURTON WOODS LN	35	384.27	AC	175	86	GOOD	Y	
HAM18247	CLINTON SPRINGS AV	REVEL CT	WASHINGTON AV	35	548.15	AC	650	79	SATISFACTORY	Y	
HAM18204	CLINTON SPRINGS AV	RION LN	NUBY LN	30	789.60	AC	154	87	GOOD	Y	
HAM12813	CLINTON SPRINGS AV	ROSE HILL AV	READING RD	56	342.79	AC	590	93	GOOD	Y	
HAM18198	CLINTON SPRINGS AV	SPRING HOUSE LN	REVEL CT	31	348.86	AC	187	82	SATISFACTORY	Y	
HAM18197	CLINTON SPRINGS AV	VINE ST	VINE VISTA PL	36	326.55	AC	298	89	GOOD	Y	

FEATUREID	STREET NAME	FROM	TO	WIDTH	LENGTH	SURFACE TYPE	AVG IRI	DTS PCI	PCI CATEGORY	COLLECTED	DTS NOTES
HAM18186	CLINTON SPRINGS AV	VINE VISTA PL	PURE CT	36	265.66	AC	228	83	SATISFACTORY	Y	
HAM00122	CLINTON SPRINGS AV	WARWICK AV	LEYMAN DR	36	304.13	AC	177	84	SATISFACTORY	Y	
HAM18248	CLINTON SPRINGS AV	WASHINGTON AV	DICKSON AV	77	404.29	AC	163	84	SATISFACTORY	Y	
HAM38504	CLINTON SPRINGS LN	VINE ST	TERM W OF VINE ST	23	335.53	AC	650	87	GOOD	Y	UNCOLLECTED PORTION BLOCKED BY VEHICLE
HAM14298	CLIO AV	DAWES LN	CAMBRIDGE AV	24	1036.29	AC	289	90	GOOD	Y	
HAM16757	CLOISTER DR	MARMET AV	RUTHER AV	24	237.18	AC	650	53	POOR	Y	
HAM38846	CLOSE CT	WILLBARR TER	TERM E OF WILLBARR TER	18	366.18	AC	650	20	SERIOUS	Y	
HAM36690	CLOVER ST	TERM SE OF PENN AV	PENN AV	12	262.41	AC	650	99	GOOD	Y	UNCOLLECTED PORTION BLOCKED BY GATE
HAM10569	CLUB VIEW DR	PAXTON AV	BROTHERTON RD	24	1061.75	AC	641	58	FAIR	Y	
HAM07251	CLUXTON AL	HOFFNER ST	VANDALIA AV	10	485.01		-1	-1		N	ALLEY / BOOTS ON THE GROUND
HAM39242	CLYBOURN PL	FAIRVIEW AV	TERM NW OF FAIRVIEW AV	28	296.45	AC	650	66	FAIR	Y	
HAM02614	CLYDE ST	EDGAR ST	HILLSIDE AV	10	219.74	AC	650	43	POOR	Y	
HAM02613	CLYDE ST	HILLSIDE AV	KISTNER ST	10	139.41	AC	650	30	VERY POOR	Y	
HAM10588	CLYMER AL	GREEN ST	GLASS AL	9	293.68		-1	-1		N	ALLEY / BOOTS ON THE GROUND / BRICK
HAM08470	CLYMER AL	HENRY ST	W MCMICKEN AV	11	394.63	PCC	650	72	SATISFACTORY	Y	
HAM12274	COAD DR	FENMORE DR	LOIS DR	25	248.13	AC	518	71	SATISFACTORY	Y	
HAM12277	COAD DR	ROSSMORE AV	FENMORE DR	26	305.56	AC	585	65	FAIR	Y	
HAM07228	COATES AL	ARMOUR AL	WILLIAMSON PL	8	140.03		-1	-1		N	ALLEY / BOOTS ON THE GROUND
HAM07226	COATES AL	CARRIE AL	LANGLAND ST	7	136.98		-1	-1		N	ALLEY / BOOTS ON THE GROUND / BRICK
HAM07229	COATES AL	FERGUS ST	ARMOUR AL	7	128.19		-1	-1		N	ALLEY / BOOTS ON THE GROUND
HAM07227	COATES AL	WILLIAMSON PL	CARRIE AL	8	126.73		-1	-1		N	ALLEY / BOOTS ON THE GROUND / BRICK
HAM14808	COFFEY ST	KENLEE DR	RAINBOW LN	20	419.24	AC	650	48	POOR	Y	
HAM16698	COFFEY ST	RAINBOW LN	RAINBOW LN	25	1031.37	AC	316	91	GOOD	Y	
HAM39074	COFFEY ST	RAINBOW LN	TERM E OF RAINBOW LN	25	639.23	AC	552	82	SATISFACTORY	Y	
HAM14809	COFFEY ST	SUFFOLK ST	SUSSEX AV	16	574.96	AC	457	39	VERY POOR	Y	
HAM14806	COFFEY ST	SUSSEX AV	KENLEE DR	19	354.48	AC	589	58	FAIR	Y	
HAM08650	COGSWELL AL	E 12TH ST	GREAR AL	9	114.09		-1	-1		N	ALLEY / BOOTS ON THE GROUND / BRICK
HAM20261	COGSWELL AL	E LIBERTY ST	HUGHES ST	7	375.59	BR	650	-1		Y	UNCOLLECTED PORTION TOO NARROW FOR VAN ACCESS
HAM20259	COGSWELL AL	ENON AL	ORCHARD ST	9	116.13		-1	-1		N	BOOTS ON THE GROUND / TOO NARROW FOR VAN ACCESS
HAM08643	COGSWELL AL	GREAR AL	E 13TH ST	7	121.51		-1	-1		N	ALLEY / BOOTS ON THE GROUND / BRICK
HAM20258	COGSWELL AL	ORCHARD ST	PLOUGH AL	7	135.72		-1	-1		N	BOOTS ON THE GROUND / TOO NARROW FOR VAN ACCESS
HAM32035	COHOON ST	MADISON RD	POGUE AV	24	570.48	AC	353	95	GOOD	Y	
HAM08364	COLBY AL	ETON PL	HENRY ST	9	252.38		-1	-1		N	ALLEY / BOOTS ON THE GROUND / BRICK
HAM08405	COLBY AL	HENRY ST	W MCMICKEN AV	9	682.52		-1	-1		N	ALLEY / BOOTS ON THE GROUND / BRICK
HAM09051	COLEMAN AL	E 9TH ST	E COURT ST	9	302.64		-1	-1		N	BOOTS ON THE GROUND / TOO NARROW FOR VAN ACCESS
HAM08130	COLERAIN AV	ALFRED ST	STRAIGHT ST	36	663.54	AC	385	31	VERY POOR	Y	
HAM19250	COLERAIN AV	ALLAIRE AV	JESSUP RD	54	308.21	AC	327	75	SATISFACTORY	Y	
HAM56596	COLERAIN AV	AMMON AV	LEEPER ST	44	263.25	AC	462	92	GOOD	Y	
HAM38447	COLERAIN AV	ARLINGTON ST	TERM N OF ARLINGTON ST	41	234.16	AC	650	78	SATISFACTORY	Y	
HAM25595	COLERAIN AV	BADER ST	TOWNSHIP ST	37	456.10	AC	289	43	POOR	Y	
HAM20558	COLERAIN AV	BAHAMA TER	W NORTH BEND RD	48	808.08	AC	263	88	GOOD	Y	
HAM27444	COLERAIN AV	BANK ST	BELOIT AL	31	668.14	AC	650	50	POOR	Y	ONE WAY
HAM27284	COLERAIN AV	BATES AL	MONMOUTH AV	40	602.21	AC	316	52	POOR	Y	
HAM27278	COLERAIN AV	BATES AV	BATES AL	40	150.36	AC	186	61	FAIR	Y	
HAM27279	COLERAIN AV	BATES AV	BATES AV	40	105.47	AC	226	75	SATISFACTORY	Y	
HAM27443	COLERAIN AV	BELOIT AL	HARRISON AV	32	126.05	AC	402	55	POOR	Y	ONE WAY
HAM07363	COLERAIN AV	BLUE ROCK ST	GORDON ST	40	464.59	AC	376	91	GOOD	Y	
HAM18914	COLERAIN AV	BLUE SPRUCE RD	HAWAIIAN TER	43	1263.20	AC	237	91	GOOD	Y	
HAM28156	COLERAIN AV	BURGOYNE ST	POWERS ST	41	188.67	AC	170	75	SATISFACTORY	Y	
HAM07460	COLERAIN AV	COOPER ST	HOFFNER ST	39	330.95	AC	172	75	SATISFACTORY	Y	
HAM27423	COLERAIN AV	DAYTON ST	GARDEN ST	32	151.25	AC	379	69	FAIR	Y	
HAM25594	COLERAIN AV	ELAM ST	STOCK ST	41	586.41	AC	196	79	SATISFACTORY	Y	
HAM29484	COLERAIN AV	ELMORE ST	TOWNSEND CT	41	227.70	AC	223	83	SATISFACTORY	Y	
HAM27280	COLERAIN AV	ETHAN AV	BATES AV	41	261.64	AC	171	44	POOR	Y	
HAM59376	COLERAIN AV	FLORIDA AV	COLERAIN AVENUE ACSS	30	761.90	AC	250	83	SATISFACTORY	Y	
HAM27422	COLERAIN AV	GARDEN ST	BANK ST	31	243.25	AC	650	65	FAIR	Y	
HAM18917	COLERAIN AV	GOLDENROD DR	MT AIRY AV	45	362.63	AC	396	78	SATISFACTORY	Y	
HAM07463	COLERAIN AV	GORDON ST	KIRBY AV	40	249.79	AC	135	91	GOOD	Y	
HAM32175	COLERAIN AV	HARRISON AV	TERM NW OF HARRISON AV	37	544.26	AC	650	77	SATISFACTORY	Y	
HAM20560	COLERAIN AV	HAWAIIAN TER	SHEPHERD RD	46	1985.99	AC	182	92	GOOD	Y	
HAM25530	COLERAIN AV	HEYWOOD ST	MARSHALL AV	36	268.11	AC	286	35	VERY POOR	Y	
HAM40909	COLERAIN AV	HIGHFOREST LN	BLUE SPRUCE RD	46	1142.36	AC	127	90	GOOD	Y	
HAM07459	COLERAIN AV	HOFFNER ST	JO WILLIAMS ST	41	605.07	AC	153	77	SATISFACTORY	Y	
HAM27296	COLERAIN AV	HOPPLE ST	ELAM ST	39	346.36	AC	566	54	POOR	Y	
HAM19251	COLERAIN AV	JESSUP RD	ROBERS AV	47	854.61	AC	182	67	FAIR	Y	
HAM07464	COLERAIN AV	JO WILLIAMS ST	BLUE ROCK ST	42	434.05	AC	201	90	GOOD	Y	
HAM07359	COLERAIN AV	KIRBY AV	FLORIDA AV	41	302.03	AC	121	93	GOOD	Y	
HAM18918	COLERAIN AV	KIRBY AV	GOLDENROD DR	47	831.13	AC	159	74	SATISFACTORY	Y	
HAM18935	COLERAIN AV	LEEPER ST	TRANQUILITY LN	46	2524.27	AC	121	90	GOOD	Y	
HAM25542	COLERAIN AV	MARSHALL AV	BADER ST	36	478.04	AC	543	43	POOR	Y	
HAM27264	COLERAIN AV	MONMOUTH AV	SASSAFRAS ST	40	505.23	AC	433	74	SATISFACTORY	Y	
HAM19249	COLERAIN AV	MT AIRY AV	ALLAIRE AV	47	421.60	AC	217	77	SATISFACTORY	Y	
HAM27424	COLERAIN AV	NAEHER ST	DAYTON ST	31	185.51	AC	650	62	FAIR	Y	
HAM28153	COLERAIN AV	POWERS ST	COOPER ST	41	347.51	AC	144	79	SATISFACTORY	Y	
HAM27289	COLERAIN AV	RACHEL ST	HOPPLE ST	52	437.97	AC	470	71	SATISFACTORY	Y	
HAM18915	COLERAIN AV	RAEBURN DR	HIGHFOREST LN	46	2209.42	AC	123	91	GOOD	Y	

FEATUREID	STREET NAME	FROM	TO	WIDTH	LENGTH	SURFACE TYPE	AVG IRI	DTS PCI	PCI CATEGORY	COLLECTED	DTS NOTES	
HAM06085	CONGRESS AV		KELLOGG AV		40	210.64	AC	650	38	VERY POOR	Y	
HAM06082	CONGRESS AV		MEAD AV		40	178.90	AC	605	51	POOR	Y	
HAM37884	CONGRESS AV	TERM SW OF KELLOGG AV	STACON ST		42	227.88	AC	650	65	FAIR	Y	
HAM07158	CONGREVE AV		KINOLL AV		20	338.36	AC	650	39	VERY POOR	Y	
HAM10326	CONGREVE AV		SKYLINE DR		25	1177.78	AC	370	71	SATISFACTORY	Y	
HAM07172	CONGREVE AV		VALLEYVIEW AV		20	340.61	AC	650	66	FAIR	Y	
HAM07176	CONGREVE AV		WYATT AV		25	311.46	AC	372	53	POOR	Y	
HAM19945	CONKLIN ST	TERM E OF OHIO AV	OHIO AV		19	349.39	AC	650	50	POOR	Y	
HAM16892	CONNECTICUT AV		LOCKER CT		24	357.10	AC	455	46	POOR	Y	
HAM16893	CONNECTICUT AV		MONTICELLO AV		24	645.76	AC	460	48	POOR	Y	
HAM16880	CONNECTICUT AV		OAKWOOD AV		25	722.25	AC	386	44	POOR	Y	
HAM16877	CONNECTICUT AV		PAWNEE DR		26	542.22	AC	527	70	FAIR	Y	
HAM16891	CONNECTICUT CT		CONNECTICUT AV		24	285.17	AC	593	80	SATISFACTORY	Y	
HAM37433	CONNECTICUT CT	TERM S OF CONNECTICUT AV	CONNECTICUT AV		25	154.03	AC	650	67	FAIR	Y	
HAM00526	CONOVER ST		MATHIS ST		23	400.15	AC	585	95	GOOD	Y	
HAM25634	CONROY ST		BAYMILLER ST		14	672.81	PCC	650	82	SATISFACTORY	Y	
HAM27364	CONROY ST		FREEMAN AV		11	302.47	PCC	650	75	SATISFACTORY	Y	
HAM19894	CONROY ST	TERM E OF BAYMILLER ST	BAYMILLER ST		16	422.53	PCC	596	72	SATISFACTORY	Y	
HAM02358	CONSIDINE AV		BASSETT RD		30	1177.57	AC	650	34	VERY POOR	Y	
HAM02018	CONSIDINE AV		BREVIER AV		30	558.42	AC	650	80	SATISFACTORY	Y	
HAM12963	CONSIDINE AV		CAMERON PL		31	494.43	AC	650	34	VERY POOR	Y	
HAM02016	CONSIDINE AV		GLENWAY AV		24	720.49	AC	650	64	FAIR	Y	
HAM02004	CONSIDINE AV		LEHMAN RD		17	280.91	AC	650	95	GOOD	Y	
HAM12959	CONSIDINE AV		MURDOCK AV		30	621.78	AC	541	47	POOR	Y	
HAM02347	CONSIDINE AV		PHILLIPS AV		29	738.19	AC	650	35	VERY POOR	Y	
HAM02371	CONSIDINE AV		W 8TH ST		30	422.95	AC	650	39	VERY POOR	Y	
HAM02517	CONSIDINE AV		WARSAW AV		31	687.96	AC	510	83	SATISFACTORY	Y	
HAM38212	CONWAY ST	TERM S OF DESMOND ST	DESMOND ST		14	417.16	AC	650	28	VERY POOR	Y	
HAM20554	COOK ST		ALFRED ST		30	641.70	AC	521	89	GOOD	Y	
HAM25644	COOK ST		DRAPER ST		30	504.85	AC	527	81	SATISFACTORY	Y	
HAM19897	COON ST		FOX ST		20	388.17	AC	650	30	VERY POOR	Y	
HAM07255	COOPER ST		APPLE ST		31	238.84	AC	206	46	POOR	Y	
HAM07376	COOPER ST		CHERRY ST		31	365.61	AC	585	49	POOR	Y	
HAM07256	COOPER ST		SPRING GROVE AV		29	325.25	AC	205	41	POOR	Y	
HAM07436	COOPER ST		TURRILL ST		31	241.42	AC	201	37	VERY POOR	Y	
HAM05611	COPELEN ST		FLORENCE AV		30	144.58	AC	650	34	VERY POOR	Y	
HAM05631	COPELEN ST		LINDSAY AL		27	139.15	AC	650	47	POOR	Y	
HAM05628	COPELEN ST		LONDON AL		29	134.55	AC	650	40	VERY POOR	Y	
HAM05609	COPELEN ST		MORGAN ST		29	146.61	AC	650	31	VERY POOR	Y	
HAM05621	COPELEN ST		WAYNE ST		28	141.08	AC	390	49	POOR	Y	
HAM14837	COPPERLEAF LN	ANDETP CINC CORPLINE	COVEYRUN CT		26	1376.29	AC	395	58	FAIR	Y	
HAM18775	COPPERLEAF LN		COVEYRUN CT		26	776.47	AC	483	75	SATISFACTORY	Y	
HAM18776	COPPERLEAF LN		KENLEE DR		25	437.51	AC	357	68	FAIR	Y	
HAM39029	COPPERLEAF LN	STREAMSIDE CT	STREAMSIDE CT		25	466.19	AC	409	79	SATISFACTORY	Y	
HAM54184	COPPICE LN		MARTHA AV		22	299.58	AC	650	94	GOOD	Y	
HAM38733	CORA AV	TERM SW OF HARRISON AV	HARRISON AV		31	1088.64	AC	307	41	POOR	Y	
HAM39660	CORAL AL		DRUM AL		9	170.56		-1	-1		N	ALLEY / BOOTS ON THE GROUND / BRICK
HAM32232	CORAL AL		E 13TH ST		9	134.66		-1	-1		N	ALLEY / BOOTS ON THE GROUND / BRICK
HAM15393	CORAL PARK DR		HANNA AV		25	364.06	AC	285	77	SATISFACTORY	Y	
HAM15444	CORAL PARK DR		MAC ARTHUR CT		24	384.04	AC	437	76	SATISFACTORY	Y	
HAM15425	CORAL PARK DR		MANNING AV		26	273.32	AC	270	66	FAIR	Y	
HAM15384	CORAL PARK DR		PERSHING CT		25	299.51	AC	219	84	SATISFACTORY	Y	
HAM02862	CORAL PARK DR		PICKBURY DR		25	159.28	AC	225	79	SATISFACTORY	Y	
HAM15385	CORAL PARK DR		RAMONA AV		25	299.82	AC	250	86	GOOD	Y	
HAM36488	CORALBERRY CT	TERM S OF BENNEVILLE ST	BENNEVILLE ST		18	533.90	AC	650	68	FAIR	Y	
HAM09360	CORBETT ST		NILES ST		30	593.43	BR	650	-1		Y	
HAM55124	CORBIN ST		CORBIN PARK CT		23	270.65	AC	493	95	GOOD	Y	
HAM05447	CORBIN ST	TERM S OF CORBIN PARK CT	CORBIN PARK CT		24	112.87	AC	650	95	GOOD	Y	
HAM14755	CORBLY ST		BEECHMONT AV		50	331.50	AC	410	49	POOR	Y	
HAM14756	CORBLY ST		OXFORD AV		48	274.13	AC	536	67	FAIR	Y	
HAM14782	CORBLY ST		PRIVATE DR		36	362.37	AC	224	45	POOR	Y	
HAM14805	CORBLY ST		RAINBOW LN		36	838.54	AC	254	53	POOR	Y	
HAM14784	CORBLY ST		RONALDSON AV		33	290.02	AC	230	49	POOR	Y	
HAM14786	CORBLY ST		SALVADOR ST		36	685.24	AC	245	63	FAIR	Y	
HAM14783	CORBLY ST		SUFFOLK ST		36	259.42	AC	222	37	VERY POOR	Y	
HAM14789	CORBLY ST		SUSSEX AV		37	1086.02	AC	245	46	POOR	Y	
HAM14774	CORBLY ST		SUTTON AV		40	196.65	AC	297	64	FAIR	Y	
HAM14788	CORBLY ST		TRAILWOOD DR		37	542.33	AC	249	48	POOR	Y	
HAM12776	CORINTH AV		CALIFORNIA AV		28	300.34	AC	347	84	SATISFACTORY	Y	
HAM12775	CORINTH AV		CAROLINA AV		28	277.34	AC	229	82	SATISFACTORY	Y	
HAM30055	CORINTH AV		FRANKLIN AV		29	340.86	AC	343	78	SATISFACTORY	Y	
HAM12777	CORINTH AV		REGENT AV		30	293.50	AC	650	78	SATISFACTORY	Y	
HAM40488	CORINTH AV	TERM S OF FRANKLIN AV	FRANKLIN AV		22	191.20	AC	650	65	FAIR	Y	
HAM38478	CORN AL	TERM E OF FREEMAN AV	FREEMAN AV		17	374.68	AC	650	25	SERIOUS	Y	UNCOLLECTED PORTION BLOCKED BY DEBRIS
HAM29599	CORNELIA AV		NANSEN ST		21	357.89	AC	650	52	POOR	Y	
HAM00032	CORNELIA AV		W NORTH BEND RD		24	362.43	AC	280	74	SATISFACTORY	Y	

FEATUREID	STREET NAME	FROM	TO	WIDTH	LENGTH	SURFACE TYPE	AVG IRI	DTS PCI	PCI CATEGORY	COLLECTED	DTS NOTES
HAM39531	CORNELL PL	EVANSWOOD PL	TERM N OF EVANSWOOD PL	28	234.70	AC	650	91	GOOD	Y	
HAM25523	CORNELL PL	LUDLOW AV	EVANSWOOD PL	30	1084.01	AC	420	86	GOOD	Y	
HAM22066	CORNISH ST	UNNAMED AL	WARD ST	24	168.13	AC	452	37	VERY POOR	Y	
HAM22060	CORNISH ST	WARD ST	OWASCO ST	17	236.47	AC	630	46	POOR	Y	
HAM22067	CORNISH ST	WHETSEL AV	UNNAMED AL	23	176.28	AC	650	33	VERY POOR	Y	
HAM02422	CORONADO AV	RAPID RUN RD	ZULA AV	24	996.74	AC	607	71	SATISFACTORY	Y	
HAM01786	CORONADO AV	ZULA AV	CLEVES WARSAW PIKE	24	1657.71	AC	397	67	FAIR	Y	
HAM20126	CORPORATION AL	CUMBER ST	YOUNG ST	13	297.65	AC	650	37	VERY POOR	Y	
HAM27855	CORPORATION AL	DECKER AL	HIRAM ST	13	257.31	AC	312	74	SATISFACTORY	Y	
HAM27864	CORPORATION AL	HIRAM ST	HIGHLAND AV	14	255.04	AC	641	82	SATISFACTORY	Y	
HAM27854	CORPORATION AL	YOUNG ST	DECKER AL	12	229.72	AC	650	85	SATISFACTORY	Y	
HAM35570	CORRINE AV	GLENWAY AV	TERM SW OF GLENWAY AV	21	698.39	AC	609	35	VERY POOR	Y	
HAM33086	CORRY BLVD	CORRY AV	CHAMPIONS AV	37	427.89	AC	650	46	POOR	Y	
HAM12834	CORTEYOU AV	LOSANTIVILLE AV	TROY AV	23	220.82	AC	650	46	POOR	Y	
HAM12849	CORTEYOU AV	TROY AV	CORTEYOU PL	22	1075.86	AC	343	47	POOR	Y	
HAM11576	CORTEYOU PL	BONA VISTA PL	CORTEYOU AV	21	458.83	AC	359	77	SATISFACTORY	Y	
HAM35703	CORTEYOU PL	TERM W OF BONA VISTA PL	BONA VISTA PL	20	582.19	AC	650	67	FAIR	Y	
HAM19511	CORVALLIS AV	CORVALLIS AV	CORVALLIS AV	20	837.81	AC	480	35	VERY POOR	Y	
HAM36771	CORVALLIS AV	TERM W OF ELMSHADE AV	ELMSHADE AV	20	479.93	AC	480	41	POOR	Y	
HAM20193	CORWINE ST	WALNUT ST	E MCMICKEN AV	25	343.52	AC	473	78	SATISFACTORY	Y	
HAM58542	COBY ST	HOGAN AL	HAMILTON AV	30	131.12	AC	463	91	GOOD	Y	
HAM58541	COBY ST	SPRING GROVE AV	HOGAN AL	30	128.08	AC	346	88	GOOD	Y	ONE WAY
HAM38760	COSTELLO AV	HITCHENS AV	TERM N OF HITCHENS AV	22	947.58	AC	384	83	SATISFACTORY	Y	ONE WAY
HAM38759	COSTELLO AV	TERM S OF ATLIN AV	ATLIN AV	20	265.83	AC	650	93	GOOD	Y	
HAM37627	COUNTRY CLUB PL	TERM W OF BROADVIEW DR	BROADVIEW DR	17	1152.19	AC	650	71	SATISFACTORY	Y	
HAM13525	COVEDALE AV	CINC DELHTP CORPLINE	RAPID RUN RD	20	917.69	AC	160	73	SATISFACTORY	Y	
HAM03856	COVEDALE AV	CLEVES WARSAW PIKE	RELLEUM AV	25	339.30	AC	559	93	GOOD	Y	
HAM54252	COVEDALE AV	DELLERS GLEN DR	CINC DELHTP CORPLINE	20	480.33	AC	170	66	FAIR	Y	
HAM13529	COVEDALE AV	FOLEY RD	DELLERS GLEN DR	21	958.23	AC	207	78	SATISFACTORY	Y	
HAM11747	COVEDALE AV	HEUWERTH AV	SIDNEY RD	24	337.58	AC	424	92	GOOD	Y	
HAM34250	COVEDALE AV	HIGHVIEW DR	CINC DELHTP CORPLINE	21	227.26	AC	352	90	GOOD	Y	
HAM13523	COVEDALE AV	LIMBERLOST LN	SEIBEL LN	35	338.41	AC	278	95	GOOD	Y	
HAM03611	COVEDALE AV	RALPH AV	WESTERN HILLS AV	25	327.55	AC	167	91	GOOD	Y	
HAM13513	COVEDALE AV	RAPID RUN RD	LIMBERLOST LN	36	1135.01	AC	193	91	GOOD	Y	
HAM03727	COVEDALE AV	RELLEUM AV	RALPH AV	25	320.07	AC	156	93	GOOD	Y	
HAM13542	COVEDALE AV	SEIBEL LN	HIGHVIEW DR	24	453.46	AC	281	89	GOOD	Y	
HAM11742	COVEDALE AV	WESTERN HILLS AV	SUMTER AV	24	310.35	AC	174	92	GOOD	Y	
HAM39027	COVEYRUN CT	COPPERLEAF LN	TERM N OF S COVEYRUN CT	24	771.21	AC	426	63	FAIR	Y	
HAM00539	COVINGTON AV	ARMADA PL	OSGOOD ST	24	296.61	AC	393	34	VERY POOR	Y	
HAM00502	COVINGTON AV	OSGOOD ST	STEWART AV	25	276.56	AC	639	47	POOR	Y	
HAM39246	COY ST	STRAIGHT ST	TERM N OF STRAIGHT ST	28	565.71	AC	650	62	FAIR	Y	
HAM35747	CRABAPPLE LN	ROOKWOOD DR	TERM NW OF ROOKWOOD DR	19	168.93	AC	650	34	VERY POOR	Y	
HAM35897	CRAFT ST	TERM E OF WINNESTE AV	WINNESTE AV	24	195.39	AC	650	80	SATISFACTORY	Y	
HAM35380	CRAFT ST	WINNESTE AV	TERM NW OF WINNESTE AV	24	699.66	AC	392	76	SATISFACTORY	Y	
HAM15463	CRAIG AV	MONTANA AV	URWILER AV	36	709.87	AC	560	71	SATISFACTORY	Y	
HAM15479	CRAIG AV	URWILER AV	EVERGREEN AV	36	654.50	AC	284	52	POOR	Y	
HAM39522	CRAIG CT	EVERGREEN AV	TERM NE OF EVERGREEN AV	24	193.57	AC	650	70	FAIR	Y	
HAM36961	CRAIGLAND CT	CRAIGLAND LN	TERM E OF CRAIGLAND LN	25	464.60	AC	425	65	FAIR	Y	
HAM36962	CRAIGLAND CT	TERM W OF CRAIGLAND LN	CRAIGLAND LN	25	148.14	AC	511	59	FAIR	Y	
HAM06411	CRAIGLAND LN	CRAIGLAND CT	GLADE AV	24	360.69	AC	414	61	FAIR	Y	
HAM07711	CRANE AV	BEVIS AV	WABASH AV	30	308.37	AC	650	49	POOR	Y	
HAM12292	CRANE AV	EVANSTON AV	DUCK CREEK RD	24	1315.16	AC	303	71	SATISFACTORY	Y	
HAM26367	CRANE AV	HUDSON AV	TRIMBLE AV	31	340.09	AC	650	50	POOR	Y	
HAM26369	CRANE AV	TRIMBLE AV	BEVIS AV	31	329.28	AC	650	86	GOOD	Y	
HAM07749	CRANE AV	WABASH AV	EVANSTON AV	30	293.44	AC	650	46	POOR	Y	
HAM07890	CRANSTON AL	BURBANK ST	MORGAN ST	13	276.49	BR	650	-1		Y	
HAM07871	CRANSTON AL	MCGREGOR AV	BURBANK ST	14	549.27	BR	650	-1		Y	
HAM20165	CRANSTON AL	MONROE ST	MCGREGOR AV	13	264.91	BR	650	-1		Y	
HAM07866	CRANSTON AL	MORGAN ST	WAYNE ST	12	275.36	BR	650	-1		Y	
HAM07495	CRAWFORD AV	ELLIS ST	SPRINGLAWN AV	25	3942.96	AC	249	53	POOR	Y	
HAM07492	CRAWFORD AV	KNOWLTON ST	ELLIS ST	23	1044.83	AC	334	40	VERY POOR	Y	
HAM07493	CRAWFORD AV	SPRING GROVE AV	KNOWLTON ST	43	188.08	AC	457	55	POOR	Y	
HAM38848	CREST CIR	TERM S OF GLENGYLE AV	GLENGYLE AV	24	250.26	AC	650	71	SATISFACTORY	Y	
HAM27069	CREST HILL AV	DAWN RD	GREENLAND PL	25	270.32	AC	193	88	GOOD	Y	
HAM07806	CREST HILL AV	GREENLAND PL	NEWBEDFORD AV	24	608.68	AC	278	90	GOOD	Y	
HAM07851	CREST HILL AV	NEWBEDFORD AV	STILLWELL RD	25	308.93	AC	343	92	GOOD	Y	
HAM07850	CREST HILL AV	STILLWELL RD	SUNFIELD DR	24	298.36	AC	275	88	GOOD	Y	
HAM36837	CREST HILL AV	SUNFIELD DR	TERM E OF SUNFIELD DR	24	314.78	AC	650	89	GOOD	Y	
HAM02384	CRESTLINE AV	BEAUMONT PL	ROSECLIFF DR	25	117.92	AC	436	46	POOR	Y	
HAM02382	CRESTLINE AV	MOULTON AV	PICA ST	30	562.09	AC	293	57	FAIR	Y	
HAM02389	CRESTLINE AV	PICA ST	BASSETT RD	30	988.18	AC	333	58	FAIR	Y	
HAM02383	CRESTLINE AV	ROSECLIFF DR	MOULTON AV	25	106.34	AC	534	47	POOR	Y	
HAM39534	CRESTMONT LN	TERM E OF BIDDLE ST	BIDDLE ST	23	158.39	AC	650	86	GOOD	Y	
HAM35952	CRESTVIEW AV	BANTRY AV	TERM E OF BANTRY AV	15	359.33	AC	650	42	POOR	Y	
HAM11552	CRESTVIEW AV	ORCHARD LN	BANTRY AV	18	556.25	AC	250	50	POOR	Y	
HAM35954	CRESTVIEW AV	TERM W OF ORCHARD LN	ORCHARD LN	16	112.31	AC	650	43	POOR	Y	

FEATUREID	STREET NAME	FROM	TO	WIDTH	LENGTH	SURFACE TYPE	AVG IRI	DTS PCI	PCI CATEGORY	COLLECTED	DTS NOTES
HAM14751	CRESTVIEW PL	BEECHMONT AV	SALVADOR ST	20	365.05	AC	650	31	VERY POOR	Y	
HAM39034	CRESTVIEW PL	CRESTVIEW TER	TERM E OF CRESTVIEW TER	25	349.38	AC	594	65	FAIR	Y	
HAM14759	CRESTVIEW PL	OXFORD AV	BEECHMONT AV	18	241.38	AC	650	73	SATISFACTORY	Y	
HAM14762	CRESTVIEW PL	SALVADOR ST	CRESTVIEW TER	25	320.11	AC	382	41	POOR	Y	
HAM09366	CRESTWOOD AV	BROOKWOOD MEADOW AV	AULT WOODS LN	24	359.77	AC	454	85	SATISFACTORY	Y	
HAM09275	CRESTWOOD AV	PRINCIPIO AV	BROOKWOOD MEADOW AV	25	313.40	AC	337	67	FAIR	Y	
HAM09129	CREVELINGS LN	ELAINBORO RD	DELAWARE RIDGE LN	20	346.68	AC	617	52	POOR	Y	
HAM38255	CRISTWAY CT	WAYSIDE CT	TERM NW OF WAYSIDE CT	25	361.84	AC	582	91	GOOD	Y	
HAM09260	CROCUS LN	FAWN AL	KINMONT AV	14	356.07	AC	650	88	GOOD	Y	
HAM38852	CROCUS LN	KINMONT AV	TERM NW OF KINMONT AV	16	141.10	AC	650	40	VERY POOR	Y	UNCOLLECTED PORTION BLOCKED BY VEHICLE
HAM39540	CROOKED STONE RD	TERM E OF DUNORE RD	DUNORE RD	21	191.51	AC	650	56	FAIR	Y	UNCOLLECTED PORTION BLOCKED BY VEHICLE
HAM03809	CROOKSHANK RD	GLENWAY AV	CINCIGREETP CORPLINE	36	1391.86	AC	273	89	GOOD	Y	
HAM39286	CROPPER AL	BISHOP ST	TERM NW OF BISHOP ST	13	426.72	BR	650	-1		Y	
HAM06223	CROSLIN ST	ELDORADO AV	WAITS AV	15	513.32	AC	650	95	GOOD	Y	
HAM06219	CROSLIN ST	KENWOOD AV	ROHDE AV	20	430.67	AC	304	95	GOOD	Y	
HAM06217	CROSLIN ST	RENSLAR AV	KENWOOD AV	20	441.15	AC	348	90	GOOD	Y	
HAM06221	CROSLIN ST	ROHDE AV	ELDORADO AV	17	528.13	AC	351	95	GOOD	Y	
HAM05629	CROSS LN	KEMPER LN	PARK AV	33	480.47	AC	649	43	POOR	Y	
HAM05608	CROSS LN	PARK AV	LAREDO AV	34	311.87	AC	650	64	FAIR	Y	
HAM08625	CROW AL	E 9TH ST	SWIFT AL	10	127.42	AC	650	39	VERY POOR	Y	
HAM08600	CROW AL	SWIFT AL	E COURT ST	10	100.37	AC	650	38	VERY POOR	Y	
HAM27961	CROWN ST	DIX ST	MAY ST	36	219.42	AC	592	86	GOOD	Y	
HAM38565	CROWN ST	ESSEX PL	TERM E OF ESSEX PL	37	215.49	AC	650	37	VERY POOR	Y	
HAM38566	CROWN ST	TERM W OF DIX ST	DIX ST	36	106.33	AC	650	67	FAIR	Y	
HAM40477	CRUSEY AL	OAKDALE AV	OBERLIN AV	9	529.34	AC	650	33	VERY POOR	Y	UNCOLLECTED PORTION BLOCKED BY VEHICLE
HAM12465	CRUSEY AL	OBERLIN AV	MATLOCK AV	10	521.33	AC	650	70	FAIR	Y	
HAM35278	CRUSEY AL	TERM W OF OAKDALE AV	OAKDALE AV	10	369.97	AC	650	45	POOR	Y	
HAM34280	CRUYER AV	LINWOOD AV	OBSERVATORY AV	30	1109.36	AC	611	52	POOR	Y	
HAM06687	CRUYER AV	MERIWETHER AV	LINWOOD AV	24	262.86	AC	650	45	POOR	Y	
HAM06688	CRUYER AV	PINERIDGE AV	MERIWETHER AV	24	349.66	AC	380	50	POOR	Y	
HAM36794	CRUYER AV	TERM SW OF PINERIDGE AV	PINERIDGE AV	24	336.61	AC	650	57	FAIR	Y	
HAM27686	CULVERT ST	BUTLER ST	SENTINEL ST	34	296.09	AC	301	75	SATISFACTORY	Y	
HAM27713	CULVERT ST	E 3RD ST	E 4TH ST	24	292.35	AC	650	59	FAIR	Y	
HAM27805	CULVERT ST	E 4TH ST	E 5TH ST	26	483.52	AC	356	81	SATISFACTORY	Y	
HAM27688	CULVERT ST	E 5TH ST	BUTLER ST	24	201.22	AC	650	65	FAIR	Y	
HAM27675	CULVERT ST	E 7TH ST	EGGLESTON AV	22	286.26	AC	422	48	POOR	Y	
HAM27687	CULVERT ST	NEW ST	E 7TH ST	27	159.76	AC	380	66	FAIR	Y	
HAM27685	CULVERT ST	SENTINEL ST	NEW ST	34	184.92	AC	650	68	FAIR	Y	
HAM20125	CUMBER ST	CORPORATION AL	MILTON ST	26	162.78	AC	650	61	FAIR	Y	
HAM20144	CUMBER ST	LIBERTY HILL	CORPORATION AL	27	161.19	AC	650	82	SATISFACTORY	Y	
HAM33783	CUMBERLAND ST	KINSEY AV	TERM N OF KINSEY AV	15	389.24	AC	650	62	FAIR	Y	
HAM38570	CUMBERLAND ST	TERM S OF KINSEY AV	KINSEY AV	21	132.77	AC	650	46	POOR	Y	
HAM09600	CUMMINS ST	BEEKMAN ST	DEMPESEY ST	35	1016.97	AC	409	65	FAIR	Y	ONE WAY
HAM50760	CUMMINS ST	DEMPESEY ST	CARL ST	32	811.13	AC	539	60	FAIR	Y	ONE WAY
HAM27416	CURRY AL	GIBSON AL	PORTER AL	4	339.70		-1	-1		N	ALLEY / BOOTS ON THE GROUND
HAM05623	CURTIS ST	GILBERT AV	ST JAMES AV	29	421.26	AC	650	92	GOOD	Y	ONE WAY
HAM05605	CURTIS ST	ST JAMES AV	KEMPER LN	22	351.03	AC	650	89	GOOD	Y	ONE WAY
HAM26811	CURZON AV	HARTWELL AV	HUNSFORD ST	27	349.29	AC	650	78	SATISFACTORY	Y	
HAM07832	CURZON AV	HUNSFORD ST	SHEEHAN AV	27	748.18	AC	383	65	FAIR	Y	
HAM33540	CURZON AV	SHEEHAN AV	MILLSDALE ST	27	1006.40	AC	326	93	GOOD	Y	
HAM09356	CUSTER AV	AULT WOODS LN	URIGHT PL	24	250.24	AC	650	76	SATISFACTORY	Y	
HAM40922	CUSTER AV	DEEPWOODS LN	OBSERVATORY AV	24	1119.60	AC	394	69	FAIR	Y	
HAM34335	CUSTER AV	URIGHT PL	DEEPWOODS LN	24	488.62	AC	291	75	SATISFACTORY	Y	
HAM26045	CUTS AL	PAULING PL	SYCAMORE ST	12	239.34		-1	-1		N	ALLEY / BOOTS ON THE GROUND
HAM30778	CUTTER ST	CHESTNUT ST	CLARK ST	28	260.23	AC	650	82	SATISFACTORY	Y	
HAM50122	CUTTER ST	CLARK ST	HOPKINS ST	36	255.12	AC	484	58	FAIR	Y	
HAM30780	CUTTER ST	ELIZABETH ST	CHESTNUT ST	28	248.70	AC	451	76	SATISFACTORY	Y	
HAM50123	CUTTER ST	HOPKINS ST	EZZARD CHARLES DR	36	274.72	AC	650	87	GOOD	Y	
HAM30779	CUTTER ST	W COURT ST	ELIZABETH ST	28	286.02	AC	283	76	SATISFACTORY	Y	
HAM02979	CYCLORAMA DR	CHARWOOD CT	QUEENSWOOD DR	25	616.94	AC	299	56	FAIR	Y	
HAM02822	CYCLORAMA DR	QUEENSWOOD DR	FLEETWOOD AV	25	662.70	AC	325	58	FAIR	Y	
HAM38742	CYCLORAMA DR	TERM SE OF CHARWOOD CT	CHARWOOD CT	24	2170.33	AC	153	91	GOOD	Y	
HAM05581	CYPRESS ST	ASHLAND AV	UPLAND PL	15	364.46	AC	650	85	SATISFACTORY	Y	ONE WAY
HAM05670	CYPRESS ST	FRANCIS LN	LAREDO AV	25	329.60	AC	650	45	POOR	Y	
HAM05672	CYPRESS ST	LAREDO AV	VICTORY PKWY	24	148.33	AC	650	40	VERY POOR	Y	
HAM05671	CYPRESS ST	VICTORY PKWY	ASHLAND AV	23	294.10	AC	650	30	VERY POOR	Y	
HAM11950	CYPRESS WY	CINCINOR CORPLINE	INDIAN MOUND AV	30	671.18	AC	301	93	GOOD	Y	
HAM37310	CYPRESS WY	INDIAN MOUND AV	TERM SE OF INDIAN MOUND AV	31	968.81	AC	528	83	SATISFACTORY	Y	
HAM11967	CYPRESS WY	MONTGOMERY RD	CINCINOR CORPLINE	30	1148.25	AC	544	42	POOR	Y	
HAM22064	DAHLGREN ST	WARD ST	OWASCO ST	19	248.64	AC	650	95	GOOD	Y	
HAM11109	DAHLIA AV	FERNBANK AV	HOME CITY AV	17	401.82	AC	461	47	POOR	Y	
HAM11112	DAHLIA AV	PRIVATE AL	FERNBANK AV	10	311.14	AC	650	28	VERY POOR	Y	
HAM26202	DAKOTA AV	DANA AV	MARION AV	36	567.20	AC	537	66	FAIR	Y	
HAM12118	DAKOTA AV	MARION AV	VALLEY LN	35	231.92	AC	650	58	FAIR	Y	
HAM12104	DAKOTA AV	VALLEY LN	REDWAY AV	35	354.39	AC	650	67	FAIR	Y	
HAM02234	DALE AV	LOCKMAN AV	OVERLOOK AV	32	1136.11	AC	427	38	VERY POOR	Y	

FEATUREID	STREET NAME	FROM	TO	WIDTH	LENGTH	SURFACE TYPE	AVG IRI	DTS PCI	PCI CATEGORY	COLLECTED	DTS NOTES
HAM12436	DALE RD	GRAFTON AV	LACONIA AV	35	249.93	AC	270	76	SATISFACTORY	Y	
HAM12444	DALE RD	LACONIA AV	DALE AV	35	546.00	AC	188	79	SATISFACTORY	Y	
HAM12434	DALE RD	LILLIAN DR	GRAFTON AV	35	261.50	AC	296	76	SATISFACTORY	Y	
HAM12433	DALE RD	NEWFIELD AV	LILLIAN DR	35	255.09	AC	297	75	SATISFACTORY	Y	
HAM12432	DALE RD	ROSE PL	NEWFIELD AV	35	829.40	AC	314	77	SATISFACTORY	Y	
HAM12404	DALEWOOD PL	HERMIT AV	RHODE ISLAND AV	21	881.06	AC	350	66	FAIR	Y	
HAM12372	DALEWOOD PL	PHANTOM AV	HERMIT AV	20	770.06	AC	281	54	POOR	Y	ONE WAY
HAM37327	DALEWOOD PL	TERM W OF PHANTOM AV	PHANTOM AV	21	125.86	AC	650	50	POOR	Y	
HAM08718	DALTON AV	BUDD ST	W 7TH ST	53	221.24	AC	165	68	FAIR	Y	
HAM08716	DALTON AV	CARR ST	BUDD ST	56	551.59	AC	212	60	FAIR	Y	
HAM27472	DALTON AV	FINDLAY ST	YORK ST	62	544.02	AC	257	44	POOR	Y	
HAM08240	DALTON AV	FLINT ST	W LIBERTY ST	64	653.94	AC	351	69	FAIR	Y	
HAM08707	DALTON AV	GEST ST	HOPKINS ST	53	790.58	PCC	482	63	FAIR	Y	
HAM08709	DALTON AV	HOPKINS ST	KENNER ST	36	618.29	AC	650	67	FAIR	Y	
HAM52558	DALTON AV	LINN ST	CARR ST	54	1348.18	AC	298	50	POOR	Y	
HAM27451	DALTON AV	SHERMAN AV	FINDLAY ST	61	514.21	AC	290	58	FAIR	Y	
HAM55648	DALTON AV	W 7TH ST	W 8TH ST	54	272.49	AC	635	68	FAIR	Y	
HAM08708	DALTON AV	W 9TH ST	GEST ST	57	810.54	PCC	485	59	FAIR	Y	
HAM08237	DALTON AV	W LIBERTY ST	SHERMAN AV	63	254.82	AC	214	64	FAIR	Y	
HAM27405	DALTON AV	YORK ST	BANK ST	60	827.18	AC	276	69	FAIR	Y	
HAM13870	DALY RD	BRUSHWOOD AV	W GALBRAITH RD	41	821.05	AC	293	83	SATISFACTORY	Y	
HAM00851	DALY RD	CINC SPRGTP CORPLINE	HOLLYWOOD AV	40	738.32	AC	271	87	GOOD	Y	
HAM29573	DALY RD	CINC SPRGTP CORPLINE	HEARTHSTONE DR	36	531.54	AC	190	89	GOOD	Y	
HAM01303	DALY RD	HOLLYWOOD AV	BRUSHWOOD AV	41	2173.46	AC	114	85	SATISFACTORY	Y	
HAM29564	DALY RD	W GALBRAITH RD	CINC SPRGTP CORPLINE	50	282.33	AC	650	80	SATISFACTORY	Y	
HAM10294	DALY RD	W NORTH BEND RD	CINC SPRGTP CORPLINE	40	1352.43	AC	232	78	SATISFACTORY	Y	
HAM13097	DALZELL ST	GLENSHADE AV	WINONA TER	19	316.87	AC	650	40	VERY POOR	Y	
HAM12301	DANA AV	BEVIS AV	WABASH AV	47	323.06	AC	202	74	SATISFACTORY	Y	
HAM12308	DANA AV	BROOKS AV	MONTGOMERY RD	39	494.97	AC	212	53	POOR	Y	
HAM12307	DANA AV	CLARION AV	BROOKS AV	36	347.33	AC	216	50	POOR	Y	
HAM26207	DANA AV	CLINTON SPRINGS AV	DAKOTA AV	38	942.11	AC	265	44	POOR	Y	
HAM26205	DANA AV	DAKOTA AV	WINDING WY	37	364.42	AC	250	42	POOR	Y	
HAM07799	DANA AV	DUCK CREEK RD TO DANA AV RAMP	MADISON RD	70	2072.04	AC	299	70	FAIR	Y	
HAM25646	DANA AV	EVANSTON AV	REALISTIC AV	46	612.28	AC	407	65	FAIR	Y	
HAM25661	DANA AV	FLORAL AV	I-71 NB EXWY	85	388.64	AC	345	84	SATISFACTORY	Y	
HAM26289	DANA AV	IDLEWILD AV	NEWTON AV	36	149.85	AC	248	80	SATISFACTORY	Y	
HAM12304	DANA AV	MONTGOMERY RD	TRIMBLE AV	46	521.48	AC	485	84	SATISFACTORY	Y	
HAM26305	DANA AV	MUSKETEER DR	WOODBURN AV	40	843.78	AC	273	94	GOOD	Y	
HAM26224	DANA AV	NEWTON AV	CLARION AV	36	297.53	AC	233	58	FAIR	Y	
HAM12772	DANA AV	READING RD	CLINTON SPRINGS AV	34	418.72	AC	588	78	SATISFACTORY	Y	
HAM25645	DANA AV	REALISTIC AV	FLORAL AV	53	519.83	AC	268	59	FAIR	Y	
HAM26290	DANA AV	ST FRANCIS XAVIER WY	IDLEWILD AV	40	538.44	AC	578	78	SATISFACTORY	Y	
HAM12300	DANA AV	TRIMBLE AV	BEVIS AV	46	348.79	AC	187	64	FAIR	Y	
HAM26304	DANA AV	VICTORY PKWY	MUSKETEER DR	40	545.18	AC	542	89	GOOD	Y	
HAM61587	DANA AV	VICTORY PKWY	VICTORY PKWY	40	301.48	AC	238	66	FAIR	Y	
HAM12302	DANA AV	WABASH AV	EVANSTON AV	46	316.42	AC	262	72	SATISFACTORY	Y	
HAM61583	DANA AV CONN	VICTORY PKWY	DANA AV	34	473.44	AC	414	28	VERY POOR	Y	
HAM66696	DANA AV TO I-71 NB EXWY RAMP	DANA AV	DANA AV TO I-71 NB EXWY RAMP	15	787.84	AC	176	96	GOOD	Y	NOT LIKE SHAPEFILE
HAM38629	DANCE CT	W 8TH ST	TERM N OF W 8TH ST	35	322.52	PCC	640	96	GOOD	Y	
HAM39657	DANDRIDGE ST	PENDLETON ST	TERM E OF PENDLETON ST	23	402.34	AC	650	60	FAIR	Y	
HAM39659	DANDRIDGE ST	TERM W OF READING RD	READING RD	18	334.06	AC	650	81	SATISFACTORY	Y	
HAM07533	DANE AV	APJONES ST	PULLAN AV	40	350.32	AC	455	41	POOR	Y	
HAM35482	DANE AV	BERCLIFF AV	TERM NE OF BERCLIFF AV	21	361.94	AC	650	33	VERY POOR	Y	
HAM07505	DANE AV	BOYD ST	KNOWLTON ST	40	297.43	AC	566	42	POOR	Y	
HAM07514	DANE AV	CHASE AV	ELLIS ST	41	338.20	AC	650	35	VERY POOR	Y	
HAM07528	DANE AV	ELLIS ST	APJONES ST	40	319.36	AC	613	42	POOR	Y	
HAM50382	DANE AV	KNOWLTON ST	CHASE AV	40	660.23	AC	467	39	VERY POOR	Y	
HAM07535	DANE AV	PULLAN AV	WEIPUL AL	38	155.82	AC	560	40	VERY POOR	Y	
HAM07507	DANE AV	SPRING GROVE AV	BOYD ST	39	334.77	AC	442	43	POOR	Y	
HAM01770	DANE AV	WEIGOLD AV	BERCLIFF AV	33	290.37	AC	611	28	VERY POOR	Y	
HAM01771	DANE AV	WEIPUL AL	WEIGOLD AV	36	174.57	AC	528	36	VERY POOR	Y	
HAM58194	DANIELS WALK	BARNSIDE LN	TERM NW OF BARNSIDE LN	30	137.47	AC	493	93	GOOD	Y	
HAM58192	DANIELS WALK	BLACKBERRY ST	PARKVIEW CIR	30	311.19	AC	506	92	GOOD	Y	
HAM58193	DANIELS WALK	PARKVIEW CIR	BARNSIDE LN	30	288.23	AC	422	92	GOOD	Y	
HAM35500	DANROTH CT	TERM S OF W NORTH BEND RD	W NORTH BEND RD	24	350.34	AC	650	95	GOOD	Y	
HAM11569	DANTE AV	DOON AV	BANTRY AV	55	541.86	AC	279	53	POOR	Y	
HAM11568	DANTE AV	IRIS AV	DOON AV	25	401.14	AC	191	94	GOOD	Y	
HAM22337	DARBY RD	RIVER RD	HILLSIDE AV	12	1119.62	AC	650	89	GOOD	Y	
HAM18338	DARROW AV	MELLWOOD AV	CIRCLE AV	26	445.77	AC	650	81	SATISFACTORY	Y	
HAM00317	DART ST	RIVER RD	HILLSIDE AV	14	380.22	AC	650	38	VERY POOR	Y	
HAM15546	DARTMOUTH DR	BROADWELL AV	MONTANA AV	36	339.07	AC	650	46	POOR	Y	
HAM38977	DARTMOUTH DR	DAYTONA AV	TERM N OF DAYTONA AV	24	420.17	AC	650	24	SERIOUS	Y	
HAM15459	DARTMOUTH DR	HILDRETH AV	DAYTONA AV	24	328.81	AC	476	38	VERY POOR	Y	
HAM15428	DARTMOUTH DR	MANNING AV	HILDRETH AV	20	320.08	AC	635	37	VERY POOR	Y	
HAM21774	DARTMOUTH DR	RENFRO AV	MANNING AV	21	172.18	AC	650	39	VERY POOR	Y	
HAM38981	DARTMOUTH DR	TERM S OF BROADWELL AV	BROADWELL AV	36	83.64	AC	650	58	FAIR	Y	

FEATUREID	STREET NAME	FROM	TO	WIDTH	LENGTH	SURFACE TYPE	AVG IRI	DTS PCI	PCI CATEGORY	COLLECTED	DTS NOTES
HAM38969	DARTMOUTH DR	TERM S OF RENFRO AV	RENFRO AV	21	113.43	AC	650	47	POOR	Y	
HAM26419	DAUNER AV	ALGONA PL	GREENLAWN AV	37	259.97	AC	650	22	SERIOUS	Y	
HAM26400	DAUNER AV	GREENLAWN AV	MONTGOMERY RD	36	287.24	AC	557	28	VERY POOR	Y	
HAM26432	DAUNER AV	WOODBURN AV	ALGONA PL	37	257.16	AC	650	59	FAIR	Y	
HAM11863	DAUTEL AV	HARRISON AV	FABER AV	19	617.40	AC	649	61	FAIR	Y	ONE WAY
HAM07164	DAVENANT AV	DOGWOOD LN	ONONDAGO AV	30	364.47	AC	294	95	GOOD	Y	
HAM10823	DAVENANT AV	KINOLL AV	VALLEYVIEW AV	18	341.75	AC	229	93	GOOD	Y	
HAM38080	DAVENANT AV	ONONDAGO AV	TERM E OF ONONDAGO AV	22	386.86	AC	650	93	GOOD	Y	
HAM38081	DAVENANT AV	TERM W OF KINOLL AV	KINOLL AV	18	330.98	AC	650	87	GOOD	Y	
HAM07160	DAVENANT AV	VALLEYVIEW AV	WYATT AV	18	340.13	AC	260	85	SATISFACTORY	Y	
HAM07161	DAVENANT AV	WYATT AV	DOGWOOD LN	30	1028.25	AC	172	94	GOOD	Y	
HAM63611	DAVENPORT AV	S TERM OF PUBLIC	N TERM OF PUBLIC	16	214.31	AC	650	47	POOR	Y	
HAM01959	DAVEY AV	LARCH AV	LINDEN DR	25	357.63	AC	472	81	SATISFACTORY	Y	
HAM01953	DAVEY AV	LINDEN DR	LLANFAIR AV	25	515.33	AC	422	88	GOOD	Y	
HAM30971	DAVID ST	CLAYERS LN	EAST LAUREL PARK DR	25	123.00	AC	650	100	GOOD	Y	ONE WAY
HAM30970	DAVID ST	JOHN ST	CLAYERS LN	25	237.09	AC	383	100	GOOD	Y	ONE WAY
HAM30759	DAVID ST	PINECONE LN	JONES ST	24	251.42	AC	650	84	SATISFACTORY	Y	ONE WAY
HAM53722	DAVID ST	WEST LAUREL PARK DR	PINECONE LN	25	122.88	AC	650	67	FAIR	Y	ONE WAY
HAM39677	DAVIES PL	TERM W OF STEWART AV	STEWART AV	20	586.73	AC	530	88	GOOD	Y	
HAM36964	DAVLIN AV	LE CONTE AV	TERM N OF LE CONTE AV	24	167.09	AC	650	73	SATISFACTORY	Y	
HAM02441	DAVORAN ST	BEECH AV	MANSV AV	10	259.67	AC	650	95	GOOD	Y	ONE WAY
HAM11053	DAVORAN ST	MINION AV	BEECH AV	20	238.09	AC	650	60	FAIR	Y	
HAM11054	DAVORAN ST	WYOMING AV	MINION AV	19	248.49	AC	650	72	SATISFACTORY	Y	
HAM14314	DAWES LN	CLIO AV	MEARS AV	15	379.70	AC	631	46	POOR	Y	
HAM36988	DAWES LN	MEARS AV	TERM E OF MEARS AV	10	1078.10	AC	519	52	POOR	Y	
HAM39133	DAWN RD	CREST HILL AV	TERM N OF CREST HILL AV	24	868.50	AC	183	93	GOOD	Y	
HAM26977	DAWSON AV	RALSTON AV	DREMAN AV	32	582.81	AC	332	42	POOR	Y	
HAM38545	DAWSON AV	TERM S OF RALSTON AV	RALSTON AV	30	173.15	AC	601	58	FAIR	Y	
HAM37676	DAY CT	TERM E OF QUEEN CITY AV	QUEEN CITY AV	26	462.73	AC	591	44	POOR	Y	
HAM08194	DAYTON ST	BAYMILLER ST	PINK AL	32	482.73	AC	517	63	FAIR	Y	
HAM27409	DAYTON ST	BRIGHT AL	COLERAIN AV	29	131.27	AC	650	58	FAIR	Y	
HAM09512	DAYTON ST	CENTRAL AV	WHITEMAN ST	33	630.39	AC	650	33	VERY POOR	Y	
HAM32145	DAYTON ST	COLERAIN AV	TERM W OF COLERAIN AV	28	422.30	AC	561	45	POOR	Y	
HAM27425	DAYTON ST	FREEMAN AV	BRIGHT AL	30	332.80	AC	491	38	VERY POOR	Y	
HAM08439	DAYTON ST	KEYWITT AL	LINN ST	33	160.15	AC	650	50	POOR	Y	
HAM10392	DAYTON ST	LINN ST	BAYMILLER ST	30	590.57	AC	650	48	POOR	Y	
HAM08231	DAYTON ST	PINK AL	FREEMAN AV	31	137.16	AC	650	68	FAIR	Y	
HAM08440	DAYTON ST	WHITEMAN ST	KEYWITT AL	32	139.56	AC	650	45	POOR	Y	
HAM15443	DAYTONA AV	BOUDINOT AV	CORAL PARK DR	30	417.72	AC	650	48	POOR	Y	
HAM15470	DAYTONA AV	BUELL ST	LAKEVIEW AV	19	362.91	AC	650	59	FAIR	Y	
HAM15458	DAYTONA AV	CHEVIOT AV	DARTMOUTH DR	30	648.57	AC	411	37	VERY POOR	Y	
HAM15446	DAYTONA AV	CORAL PARK DR	CHEVIOT AV	30	515.85	AC	484	44	POOR	Y	
HAM15465	DAYTONA AV	DARTMOUTH DR	MCLELLAND AV	30	351.35	AC	601	58	FAIR	Y	
HAM15667	DAYTONA AV	EPWORTH AV	BOUDINOT AV	37	1002.32	AC	358	48	POOR	Y	
HAM15475	DAYTONA AV	GLENMORE AV	STANHOPE AV	21	369.72	AC	650	32	VERY POOR	Y	
HAM34444	DAYTONA AV	KOENIG AV	EPWORTH AV	24	361.54	AC	650	83	SATISFACTORY	Y	
HAM15469	DAYTONA AV	MCLELLAND AV	SHERIDAN ST	31	360.83	AC	524	60	FAIR	Y	
HAM15473	DAYTONA AV	SHERIDAN ST	GLENMORE AV	31	359.82	AC	650	54	POOR	Y	
HAM15474	DAYTONA AV	STANHOPE AV	BUELL ST	20	368.86	AC	527	37	VERY POOR	Y	
HAM26759	DE CAMP AV	VINE ST	WOODBINE AV	26	1253.65	AC	472	91	GOOD	Y	
HAM39187	DE FOREST DR	TERM W OF MARBURG AV	MARBURG AV	20	528.18	AC	593	44	POOR	Y	
HAM25550	DE VOTIE AV	ENSLIN ST	MARSHALL AV	23	488.71	AC	552	73	SATISFACTORY	Y	
HAM50180	DE VOTIE AV	TERM NE OF ENSLIN ST	ENSLIN ST	20	217.50	AC	650	80	SATISFACTORY	Y	
HAM38256	DEAN CT	WAYSIDE AV	TERM NW OF WAYSIDE AV	24	319.41	AC	650	62	FAIR	Y	
HAM38396	DEBBE LN	TERM NW OF READING RD	READING RD	21	425.68	AC	650	74	SATISFACTORY	Y	
HAM38200	DEBONAIR CT	DON RICH CT	TERM N OF DON RICH CT	24	167.11	AC	650	73	SATISFACTORY	Y	
HAM30283	DEBONAIR CT	STILLWELL RD	DON RICH CT	24	1126.67	AC	486	69	FAIR	Y	
HAM02799	DEBRECK AV	HOLLENSHADE AV	HARRISON AV	30	668.28	AC	579	42	POOR	Y	
HAM25577	DECKEBACH AV	PROBASCO ST	RIDDLE RD	21	457.53	AC	527	72	SATISFACTORY	Y	
HAM27858	DECKER AL	LIBERTY HILL	CORPORATION AL	13	161.31	AC	650	60	FAIR	Y	
HAM21335	DEE AL	VERNE AV	BROWNWAY AV	13	346.36	AC	650	93	GOOD	Y	ONE WAY
HAM54543	DEERCOVE CT	FOXCOVE CT	TERM W OF FOXCOVE CT	21	360.83	AC	505	91	GOOD	Y	
HAM20342	DEERFIELD PL	MORRIS ST	GILBERT AV	30	608.07	AC	650	53	POOR	Y	
HAM37096	DEERING ST	EASTERN AV	TERM NE OF EASTERN AV	9	144.86	AC	650	50	POOR	Y	UNCOLLECTED PORTION BLOCKED BY VEHICLE
HAM02054	DEL MONTE PL	WARSAW AV	TERM N OF WARSAW AV	27	560.31	AC	482	89	GOOD	Y	
HAM55758	DELANEY ST	BLUE ROCK ST	BOSWELL AL	24	155.33	AC	650	45	POOR	Y	
HAM07367	DELANEY ST	BOSWELL AL	TERM N OF BOSWELL AL	25	102.10	AC	650	61	FAIR	Y	
HAM07351	DELANEY ST	CHASE AV	ELLA ST	25	239.14	AC	462	35	VERY POOR	Y	
HAM07386	DELANEY ST	ELLA ST	PULLAN AV	25	400.20	AC	650	46	POOR	Y	
HAM07458	DELANEY ST	HOFFNER ST	MARBLE AL	25	490.15	AC	650	66	FAIR	Y	
HAM07369	DELANEY ST	MARBLE AL	BLUE ROCK ST	24	164.76	AC	650	38	VERY POOR	Y	
HAM38889	DELEHANTY CT	RIDGEVIEW AV	TERM N OF RIDGEVIEW AV	24	193.87	AC	650	76	SATISFACTORY	Y	
HAM16923	DELHI AV	HARTMAN ST	LODWICK ST	24	84.42	AC	483	54	POOR	Y	ONE WAY
HAM16924	DELHI AV	HARTMAN ST	HARTMAN ST	23	92.23	AC	370	51	POOR	Y	ONE WAY
HAM16941	DELHI AV	LODWICK ST	RENTER ST	22	906.68	AC	265	68	FAIR	Y	ONE WAY
HAM16946	DELHI AV	RENTER ST	FAIRBANKS AV	24	604.45	AC	299	67	FAIR	Y	ONE WAY

FEATUREID	STREET NAME	FROM	TO	WIDTH	LENGTH	SURFACE TYPE	AVG IRI	DTS PCI	PCI CATEGORY	COLLECTED	DTS NOTES
HAM16920	DELHI AV	RIVER RD	HARTMAN ST	24	880.39	AC	548	56	FAIR	Y	ONE WAY
HAM14877	DELHI AV	ROSEMONT AV	CINC DELHTP CORPLINE	34	343.44	AC	334	63	FAIR	Y	
HAM16948	DELHI AV	TERM SE OF ROSEMONT AV	ROSEMONT AV	35	1604.94	AC	286	55	POOR	Y	
HAM14340	DELIQUIA DR	WAYSIDE CT	BAGDAD DR	24	868.61	AC	455	62	FAIR	Y	
HAM36986	DELL TER	TERM S OF CAMBRIDGE AV	CAMBRIDGE AV	25	679.16	AC	598	45	POOR	Y	
HAM12221	DELMAR AV	LESTER RD	TANNER AV	21	371.98	AC	650	40	VERY POOR	Y	
HAM33931	DELPHOS AV	HARVEST AV	BEREDITH PL	25	488.08	AC	566	94	GOOD	Y	
HAM03383	DELRIDGE DR	CAPPEL DR	FOLEY DR	20	678.63	AC	650	31	VERY POOR	Y	
HAM30337	DELRIDGE DR	CLANORA DR	WILBUD DR	19	246.62	AC	395	24	SERIOUS	Y	
HAM03379	DELRIDGE DR	WILBUD DR	CAPPEL DR	20	486.85	AC	479	27	VERY POOR	Y	
HAM06129	DELTA AV	COLUMBIA PKWY	WIDMAN PL	55	560.79	AC	280	93	GOOD	Y	
HAM56006	DELTA AV	DELTA TER	GRANDIN RD	56	332.08	AC	190	83	SATISFACTORY	Y	
HAM06989	DELTA AV	EASTERN AV	COLUMBIA PKWY	72	261.22	AC	650	86	GOOD	Y	
HAM09251	DELTA AV	GLENGYLE AV	HARDISTY AV	55	296.15	AC	150	88	GOOD	Y	
HAM06127	DELTA AV	GOLDEN AV	LAWLER ST	55	638.12	AC	135	76	SATISFACTORY	Y	
HAM56007	DELTA AV	GRANDIN RD	KLEYBOLTE AV	56	265.06	AC	155	89	GOOD	Y	
HAM34299	DELTA AV	GRIEST AV	SPRINGER AV	56	359.10	AC	132	81	SATISFACTORY	Y	
HAM09250	DELTA AV	HARDISTY AV	WILLIS AV	56	292.82	AC	131	75	SATISFACTORY	Y	
HAM05402	DELTA AV	HUMBERT ST	WOOL ST	20	494.43	AC	493	87	GOOD	Y	
HAM38917	DELTA AV	KLEYBOLTE AV	KROGER AV	56	212.51	AC	174	86	GOOD	Y	
HAM18046	DELTA AV	KROGER AV	SPENCERHILL LN	56	1476.93	AC	136	81	SATISFACTORY	Y	
HAM06126	DELTA AV	LAWLER ST	DELTA TER	55	303.62	AC	156	71	SATISFACTORY	Y	
HAM34290	DELTA AV	LINWOOD AV	LOOKOUT LN	29	156.05	AC	275	87	GOOD	Y	
HAM61605	DELTA AV	LOOKOUT LN	TERM N OF	34	138.29	AC	259	85	SATISFACTORY	Y	
HAM09358	DELTA AV	NILES ST	GRIEST AV	55	593.74	AC	147	86	GOOD	Y	
HAM09312	DELTA AV	OBSERVATORY AV	ERIE AV	55	520.40	AC	609	93	GOOD	Y	
HAM18045	DELTA AV	SPENCERHILL LN	LINWOOD AV	55	829.68	AC	250	88	GOOD	Y	
HAM09318	DELTA AV	SPRINGER AV	OBSERVATORY AV	56	456.67	AC	149	86	GOOD	Y	
HAM61603	DELTA AV	TERM SW OF	GLENGYLE AV	56	412.04	AC	369	82	SATISFACTORY	Y	
HAM06128	DELTA AV	WIDMAN PL	GOLDEN AV	56	207.89	AC	172	88	GOOD	Y	
HAM09277	DELTA AV	WILLIS AV	NILES ST	55	363.80	AC	132	84	SATISFACTORY	Y	
HAM05395	DELTA AV	WOOL ST	KELLOGG AV	23	413.01	AC	348	50	POOR	Y	
HAM09133	DELTAMONT LN	COLUMBIA PKWY	BEECHMONT AV	27	1191.39	AC	322	91	GOOD	Y	
HAM08168	DEMPSEY ST	BEEKMAN ST	LIDDELL ST	30	246.85	AC	650	78	SATISFACTORY	Y	
HAM25527	DEMPSEY ST	CUMMINS ST	BEEKMAN ST	22	328.05	AC	650	95	GOOD	Y	
HAM08054	DENHAM ST	BEEKMAN ST	LINDEN ST	31	758.67	AC	435	94	GOOD	Y	
HAM08059	DENHAM ST	LINDEN ST	SEEGAR AV	30	1163.06	AC	200	95	GOOD	Y	
HAM02865	DENHAM ST	SEEGAR AV	CASPER ST	31	1015.35	AC	385	95	GOOD	Y	
HAM38631	DENMAN ST	KENNER ST	TERM N OF KENNER ST	30	360.79	AC	650	23	SERIOUS	Y	
HAM33259	DENNIS ST	CALHOUN ST	CLASSEN ST	24	228.54	AC	650	31	VERY POOR	Y	
HAM33260	DENNIS ST	CLASSEN ST	CORRY BLVD	21	260.53	AC	650	89	GOOD	Y	
HAM08774	DEPOT ST	DUTTON ST	SOUTH ST	29	257.54	AC	540	70	FAIR	Y	
HAM39213	DEPOT ST	GEST ST	TERM N OF GEST ST	33	495.32	AC	650	32	VERY POOR	Y	
HAM08722	DEPOT ST	PARDEE AL	W 8TH ST	30	171.22	AC	650	63	FAIR	Y	
HAM08773	DEPOT ST	SOUTH ST	GEST ST	36	455.07	AC	467	84	SATISFACTORY	Y	
HAM08775	DEPOT ST	W 8TH ST	DUTTON ST	30	266.75	AC	586	74	SATISFACTORY	Y	
HAM00087	DERBY AV	CIRCLE AV	WINTON RD	38	729.03	AC	650	87	GOOD	Y	
HAM00090	DERBY AV	MELLWOOD AV	NORTH EDGEWOOD AV	28	212.71	AC	228	91	GOOD	Y	
HAM00089	DERBY AV	NORTH EDGEWOOD AV	CIRCLE AV	27	265.21	AC	650	91	GOOD	Y	
HAM18130	DERBY AV	W MITCHELL AV	MELLWOOD AV	28	249.96	AC	650	93	GOOD	Y	
HAM07878	DERONDA CT	LEROY CT	GLENCOE PL	20	155.34	AC	650	48	POOR	Y	UNCOLLECTED PORTION BLOCKED BY DEBRIS
HAM30871	DERRICK TURNBOW AV	CLAYERS LN	EAST LAUREL PARK DR	26	123.00	AC	650	68	FAIR	Y	
HAM30870	DERRICK TURNBOW AV	JOHN ST	CLAYERS LN	31	301.30	AC	516	83	SATISFACTORY	Y	
HAM30887	DERRICK TURNBOW AV	JONES ST	LINN ST	30	202.38	AC	600	63	FAIR	Y	
HAM38646	DERRICK TURNBOW AV	LINN ST	TERM W OF LINN ST	29	251.40	AC	650	53	POOR	Y	
HAM30886	DERRICK TURNBOW AV	PINECONE LN	JONES ST	30	251.30	AC	418	51	POOR	Y	
HAM30885	DERRICK TURNBOW AV	WEST LAUREL PARK DR	PINECONE LN	29	123.01	AC	650	61	FAIR	Y	
HAM09877	DESALEARS AL	ST MICHAEL ST	STORRS ST	8	455.91	BR	650	-1		Y	UNCOLLECTED PORTION BLOCKED BY DEBRIS
HAM05920	DESALES LN	CLEINVIEW AV	FAIRFIELD AV	21	350.49	AC	633	46	POOR	Y	ONE WAY
HAM21567	DESALES LN	HACKBERRY ST	CLEINVIEW AV	19	303.29	AC	650	64	FAIR	Y	ONE WAY
HAM21539	DESALES LN	WOODBURN AV	HACKBERRY ST	20	543.31	AC	650	39	VERY POOR	Y	ONE WAY
HAM13070	DESMOND ST	CHAPMAN ST	GLENSHADE AV	30	593.04	AC	323	47	POOR	Y	
HAM13113	DESMOND ST	CONWAY ST	UNNAMED AL	30	83.36	AC	262	79	SATISFACTORY	Y	
HAM33936	DESMOND ST	GLENSHADE AV	KENWOOD RD	30	536.99	AC	566	35	VERY POOR	Y	
HAM13072	DESMOND ST	KENWOOD RD	CONWAY ST	30	176.89	AC	650	72	SATISFACTORY	Y	
HAM13068	DESMOND ST	MATHIS ST	CHAPMAN ST	31	254.83	AC	302	47	POOR	Y	
HAM00507	DESMOND ST	RAVENNA ST	WHETSEL AV	22	348.91	AC	650	32	VERY POOR	Y	
HAM13133	DESMOND ST	ROANOKE ST	TERM E OF ROANOKE ST	30	338.97	AC	499	50	POOR	Y	
HAM13114	DESMOND ST	UNNAMED AL	ROANOKE ST	31	199.51	AC	316	65	FAIR	Y	
HAM09592	DESMOND ST	WARD ST	MATHIS ST	30	342.15	AC	492	45	POOR	Y	
HAM09590	DESMOND ST	WHETSEL AV	WARD ST	23	355.12	AC	650	34	VERY POOR	Y	
HAM55386	DESTINY CT	FAITH ST	TERM N OF FAITH ST	31	179.08	AC	490	86	GOOD	Y	
HAM19944	DETZEL PL	TERM E OF MOERLEIN AV	MOERLEIN AV	24	353.42	AC	650	66	FAIR	Y	
HAM38938	DEVONSHIRE DR	WAKEFIELD DR	TERM NE OF WAKEFIELD DR	23	655.50	AC	650	59	FAIR	Y	
HAM00894	DEVONWOOD DR	HOLLYWOOD AV	THOMWOOD DR	24	677.50	AC	325	49	POOR	Y	
HAM00839	DEVONWOOD DR	LARRYWOOD LN	HOLLYWOOD AV	24	371.70	AC	503	58	FAIR	Y	

FEATUREID	STREET NAME	FROM	TO	WIDTH	LENGTH	SURFACE TYPE	AVG IRI	DTS PCI	PCI CATEGORY	COLLECTED	DTS NOTES
HAM10302	DEVONWOOD DR	OAK KNOLL DR	CINC NCOLHL CORPLINE	24	214.34	AC	318	39	VERY POOR	Y	
HAM00821	DEVONWOOD DR	TEAKWOOD AV	LARRYWOOD LN	24	359.22	AC	488	45	POOR	Y	
HAM10301	DEVONWOOD DR	THOMWOOD DR	OAK KNOLL DR	25	762.61	AC	260	64	FAIR	Y	
HAM00825	DEVONWOOD DR	WITTEKIND TER	TEAKWOOD AV	20	359.39	AC	520	34	VERY POOR	Y	
HAM02442	DEWEY AV	DEWEY AV	HEYWARD ST	18	533.37	AC	650	86	GOOD	Y	
HAM02120	DEWEY AV	GLENWAY AV	W LIBERTY ST	30	1081.41	AC	518	91	GOOD	Y	
HAM32371	DEWEY AV	W LIBERTY ST	TALBERT ST	25	1015.47	AC	424	93	GOOD	Y	
HAM07740	DEXTER AV	CLEINVIEW AV	FAIRFIELD AV	31	354.83	AC	241	95	GOOD	Y	
HAM60431	DEXTER AV	DEXTER PL	WOLD AV	15	634.78	AC	642	95	GOOD	Y	
HAM60432	DEXTER AV	FAIRFIELD AV	DEXTER PL	15	377.25	AC	347	95	GOOD	Y	
HAM21603	DEXTER AV	HACKBERRY ST	CLEINVIEW AV	30	307.35	AC	360	95	GOOD	Y	
HAM07783	DEXTER AV	WOLD AV	ANNWOOD ST	30	342.70	AC	419	95	GOOD	Y	
HAM32096	DEXTER AV	WOODBURN AV	HACKBERRY ST	29	509.14	AC	650	95	GOOD	Y	
HAM05709	DICK ST	DICK ST	TALLANT AV	20	472.94	AC	650	100	GOOD	Y	
HAM38357	DICK ST	TALLANT AV	TERM N OF TALLANT AV	20	373.54	AC	463	100	GOOD	Y	
HAM07189	DICKENS AV	KENNEDY AV	KINOLL AV	19	339.07	AC	650	53	POOR	Y	
HAM07192	DICKENS AV	KINOLL AV	VALLEYVIEW AV	19	339.68	AC	578	35	VERY POOR	Y	
HAM07497	DICKS AL	ELLIS ST	APIONES ST	10	315.73	AC	650	32	VERY POOR	Y	
HAM00124	DICKSON AV	CLINTON SPRINGS AV	STURGIS AV	36	287.52	AC	650	74	SATISFACTORY	Y	
HAM00119	DICKSON AV	STURGIS AV	WEDGEWOOD AV	34	384.73	AC	304	76	SATISFACTORY	Y	
HAM00130	DICKSON AV	WEDGEWOOD AV	E MITCHELL AV	35	708.26	AC	348	74	SATISFACTORY	Y	
HAM31208	DIGBY AV	JOSELIN AV	PROBASCO ST	25	496.97	AC	396	71	SATISFACTORY	Y	
HAM34089	DIGBY AV	TERM S OF JOSELIN AV	JOSELIN AV	24	239.25	AC	444	77	SATISFACTORY	Y	
HAM38868	DILLON AV	PRINCIPIO AV	TERM N OF PRINCIPIO AV	17	776.22	AC	650	83	SATISFACTORY	Y	
HAM58012	DILLWARD ST	DILLWARD PL	W 73RD ST	30	434.87	AC	391	80	SATISFACTORY	Y	
HAM07603	DILLWARD ST	W 73RD ST	W NORTH BEND RD	20	359.03	AC	255	72	SATISFACTORY	Y	
HAM58011	DILLWARD ST	W SEYMOUR AV	DILLWARD PL	30	175.95	AC	640	83	SATISFACTORY	Y	
HAM38973	DIRHEIM AV	TERM S OF LISCHER AV	LISCHER AV	26	468.70	BR	650	-1		Y	
HAM28176	DIRR ST	DREMAN AV	ELMORE ST	29	964.81	AC	310	28	VERY POOR	Y	
HAM26504	DISNEY ST	FACTORY COLONY LN	IBSEN AV	35	1211.28	AC	251	81	SATISFACTORY	Y	
HAM27993	DIX ST	E MCMILLAN ST	CROWN ST	17	380.76	AC	650	25	SERIOUS	Y	
HAM17790	DIXIE AV	SHEEHAN AV	OXLEY ST	23	520.01	AC	352	95	GOOD	Y	
HAM26328	DIXMONT AV	GILBERT AV	GILBERT AV	30	1005.30	AC	650	36	VERY POOR	Y	
HAM41220	DIXMYTH AV	CLIFTON AV	WHITFIELD AV	40	1364.44	PCC	381	69	FAIR	Y	
HAM41221	DIXMYTH AV	WHITFIELD AV	W MARTIN LUTHER KING JR DR	42	229.91	PCC	650	81	SATISFACTORY	Y	
HAM00094	DOBERRRER AV	FROOME AV	HAND AV	29	454.21	AC	650	70	FAIR	Y	
HAM35379	DOBERRRER AV	HAND AV	TERM N OF HAND AV	27	378.85	AC	650	73	SATISFACTORY	Y	
HAM27816	DODT AL	PENDLETON ST	WIDDELL AL	8	129.14		-1	-1		N	ALLEY / BOOTS ON THE GROUND / BRICK
HAM27818	DODT AL	WIDDELL AL	E 12TH ST	8	319.34		-1	-1		N	ALLEY / BOOTS ON THE GROUND / BRICK
HAM37289	DOERGER LN	TERM S OF DOUGLAS TER	DOUGLAS TER	23	1061.70	AC	314	73	SATISFACTORY	Y	
HAM25810	DOERR AL	ELKINS AL	W COURT ST	8	165.74		-1	-1		N	ALLEY / BOOTS ON THE GROUND
HAM25814	DOERR AL	ELKINS AL	W CENTRAL PKWY	8	120.17		-1	-1		N	ALLEY / BOOTS ON THE GROUND
HAM25812	DOERR AL	GARFIELD PL	WEAVER AL	10	119.06		-1	-1		N	ALLEY / BOOTS ON THE GROUND
HAM25819	DOERR AL	PENDERY AL	W COURT ST	9	164.59		-1	-1		N	ALLEY / BOOTS ON THE GROUND / BRICK
HAM25826	DOERR AL	W 7TH ST	W ONEIDIA AL	9	136.05		-1	-1		N	ALLEY / BOOTS ON THE GROUND
HAM25821	DOERR AL	W 9TH ST	PENDERY AL	8	168.63		-1	-1		N	ALLEY / BOOTS ON THE GROUND / BRICK
HAM25863	DOERR AL	W CENTRAL PKWY	W 12TH ST	7	394.39		-1	-1		N	ALLEY / BOOTS ON THE GROUND / BRICK
HAM25838	DOERR AL	W ONEIDIA AL	GARFIELD PL	7	128.49		-1	-1		N	ALLEY / BOOTS ON THE GROUND / BRICK
HAM25803	DOERR AL	WEAVER AL	W 9TH ST	9	162.81		-1	-1		N	ALLEY / BOOTS ON THE GROUND
HAM39026	DOEVIEW CT	S COVEYRUN CT	TERM W OF S COVEYRUN CT	18	194.99	AC	650	80	SATISFACTORY	Y	
HAM07181	DOGWOOD LN	E DOGWOOD LN	CINC COLUTP CORPLINE	17	443.32	AC	650	30	VERY POOR	Y	
HAM30299	DON RICH CT	DEBONAIR CT	STILLWELL RD	25	301.42	AC	650	41	POOR	Y	
HAM07996	DONAHUE ST	BELLEVUE AV	HIGHLAND AV	30	406.85	AC	650	81	SATISFACTORY	Y	
HAM07994	DONAHUE ST	E DEN AV	GERARD ST	31	236.56	AC	650	60	FAIR	Y	
HAM08017	DONAHUE ST	GERARD ST	BELLEVUE AV	26	234.22	AC	650	60	FAIR	Y	
HAM08023	DONAHUE ST	HIGHLAND AV	BURNET AV	29	420.32	AC	650	60	FAIR	Y	
HAM02888	DONALDSON PL	LANGLAND ST	HAIGHT AV	30	560.91	AC	364	100	GOOD	Y	
HAM09079	DONHAM AV	DUMONT ST	EASTERN AV	25	162.69	AC	650	84	SATISFACTORY	Y	
HAM09088	DONHAM AV	EASTERN AV	MORRIS PL	30	288.04	AC	650	95	GOOD	Y	
HAM06048	DONHAM AV	KELLOGG AV	MEAD AV	22	240.01	AC	639	36	VERY POOR	Y	
HAM35958	DOON AV	GLEN AV	TERM N OF GLEN AV	25	722.73	AC	538	63	FAIR	Y	
HAM39676	DORA ST	CHANDLER ST	TERM N OF CHANDLER ST	24	253.18	PCC	650	73	SATISFACTORY	Y	
HAM27889	DORCHESTER AV	ALVIN ST	HIGHLAND AV	30	273.15	AC	650	42	POOR	Y	
HAM20288	DORCHESTER AV	BIGELOW ST	JOSEPHINE ST	32	247.20	AC	316	38	VERY POOR	Y	
HAM27899	DORCHESTER AV	BURNET AV	RYAN AV	30	308.09	AC	412	34	VERY POOR	Y	
HAM32137	DORCHESTER AV	ELEANOR PL	SYCAMORE ST	27	840.43	AC	650	56	FAIR	Y	
HAM27897	DORCHESTER AV	HIGHLAND AV	BURNET AV	30	293.18	AC	374	47	POOR	Y	
HAM26117	DORCHESTER AV	JOSEPHINE ST	YOUNG ST	30	299.09	AC	436	39	VERY POOR	Y	
HAM27901	DORCHESTER AV	RYAN AV	READING RD TO I-71 SB EXWY RAMP	44	457.59	AC	650	37	VERY POOR	Y	
HAM20287	DORCHESTER AV	SYCAMORE ST	BIGELOW ST	32	186.20	AC	650	43	POOR	Y	
HAM26118	DORCHESTER AV	YOUNG ST	ALVIN ST	31	375.13	AC	571	33	VERY POOR	Y	
HAM38993	DOROTHY LN	TERM S OF ATSON LN	ATSON LN	23	266.92	AC	650	85	SATISFACTORY	Y	
HAM32140	DORSEY ST	MAIN ST	SYCAMORE ST	30	419.25	AC	650	95	GOOD	Y	
HAM38555	DORSEY ST	TERM NW OF DORSEY ST SPLIT	MAIN ST	18	808.92	AC	305	93	GOOD	Y	
HAM12240	DOUGLAS TER	DOERGER LN	MARMION LN	25	374.69	AC	484	66	FAIR	Y	
HAM12239	DOUGLAS TER	GLENGATE LN	DOERGER LN	26	140.87	AC	323	49	POOR	Y	

FEATUREID	STREET NAME	FROM	TO	WIDTH	LENGTH	SURFACE TYPE	AVG IRI	DTS PCI	PCI CATEGORY	COLLECTED	DTS NOTES
HAM12238	DOUGLAS TER	LANGDON FARM RD	GLENGATE LN	25	247.08	AC	650	83	SATISFACTORY	Y	UNCOLLECTED PORTION BLOCKED BY BARRICADE
HAM12244	DOUGLAS TER	MARMION LN	LESTER RD	25	249.75	AC	650	50	POOR	Y	
HAM27941	DOVER ST	MORGAN ST	WAYNE ST	18	274.95	AC	650	26	VERY POOR	Y	
HAM27938	DOVER ST	WAYNE ST	E MCMILLAN ST	18	285.76	AC	650	29	VERY POOR	Y	
HAM37103	DOVETAIL LN	ROCKFORD PL	TERM NE OF ROCKFORD PL	23	237.77	AC	650	91	GOOD	Y	
HAM19758	DOWNING DR	MIDDLEBROOK AV	GROVEDALE AV	24	270.25	AC	259	59	FAIR	Y	
HAM37366	DOWNING DR	TERM W OF WESTGATE AV	WESTGATE AV	24	619.97	AC	527	77	SATISFACTORY	Y	
HAM19763	DOWNING DR	WESTGATE AV	MIDDLEBROOK AV	24	282.25	AC	650	69	FAIR	Y	
HAM19633	DRAKE AV	CADILLAC AV	MADISON RD	42	876.60	AC	511	26	VERY POOR	Y	
HAM19632	DRAKE AV	WASSON RD	CADILLAC AV	40	1102.38	AC	603	29	VERY POOR	Y	
HAM12149	DRAKEWOOD DR	CADILLAC AV	UNKNOWN	24	1301.96	AC	527	73	SATISFACTORY	Y	
HAM12758	DRAKEWOOD DR	WASSON RD	CADILLAC AV	36	1099.30	AC	508	35	VERY POOR	Y	
HAM25613	DRAPER ST	COOK ST	SPRING GROVE AV	36	336.89	AC	650	88	GOOD	Y	
HAM38489	DRAPER ST	SPRING GROVE AV	TERM W OF SPRING GROVE AV	36	156.17	AC	650	45	POOR	Y	
HAM29953	DREMAN AV	BEEKMAN ST	HERRON AV	35	943.19	AC	293	90	GOOD	Y	
HAM21893	DREMAN AV	BORDEN ST	LLEWELLYN AV	24	271.34	AC	163	95	GOOD	Y	
HAM26978	DREMAN AV	DAWSON AV	BORDEN ST	24	327.34	AC	462	93	GOOD	Y	
HAM28175	DREMAN AV	DIRR ST	FOLLETT AV	24	345.24	AC	323	94	GOOD	Y	
HAM29950	DREMAN AV	HERRON AV	CASS AV	27	248.89	AC	650	88	GOOD	Y	
HAM21892	DREMAN AV	LLEWELLYN AV	BEEKMAN ST	26	279.78	AC	185	93	GOOD	Y	
HAM28162	DREMAN AV	ROLL AV	DAWSON AV	24	260.61	AC	266	93	GOOD	Y	
HAM29490	DREMAN AV	TERM E OF DIRR ST	DIRR ST	36	452.97		-1	-1		N	BLOCKED BY BARRICADE
HAM26239	DREXEL PL	RIDGEWAY AV	BLAIR AV	30	442.55	AC	650	39	VERY POOR	Y	
HAM02011	DROTT AV	GLENWAY AV	TERM N OF GLENWAY AV	24	617.03	AC	650	50	POOR	Y	
HAM20305	DRUM AL	CLAY ST	CORAL AL	11	107.24		-1	-1		N	BOOTS ON THE GROUND / TOO NARROW FOR VAN ACCESS
HAM11532	DRYDEN AV	ARROW AV	GRAND VISTA AV	24	1193.06	AC	390	76	SATISFACTORY	Y	
HAM11529	DRYDEN AV	ORION AV	ARROW AV	24	352.22	AC	392	72	SATISFACTORY	Y	
HAM04853	DRYDEN AV	WOODFORD RD	ORION AV	24	398.94	AC	650	72	SATISFACTORY	Y	
HAM39670	DUCK CREEK CT	DUCK CREEK RD	TERM E OF DUCK CREEK RD	24	268.60	PCC	650	65	FAIR	Y	
HAM12289	DUCK CREEK RD	BEVIS AV	WABASH AV	44	220.84	AC	200	42	POOR	Y	
HAM17428	DUCK CREEK RD	CRANE AV	POTOMAC AV	46	1038.22	AC	234	44	POOR	Y	
HAM00566	DUCK CREEK RD	DUCK CREEK CT	RED BANK RD	54	375.36	AC	275	95	GOOD	Y	
HAM26402	DUCK CREEK RD	DUCK CREEK RD TO MONTGOMERY RD RAMP	STACEY AV	45	646.88	AC	574	37	VERY POOR	Y	
HAM00569	DUCK CREEK RD	EASTWOOD DR	DUCK CREEK CT	58	882.51	AC	139	95	GOOD	Y	
HAM12294	DUCK CREEK RD	EVANSTON AV	CRANE AV	47	684.58	AC	330	41	POOR	Y	
HAM26366	DUCK CREEK RD	HUDSON AV	TRIMBLE AV	44	353.55	AC	311	51	POOR	Y	
HAM26374	DUCK CREEK RD	I-71 NB EXWY TO DUCK CREEK RD RAMP	HUDSON AV	44	237.39	AC	233	56	FAIR	Y	
HAM30123	DUCK CREEK RD	KENNEDY AV	SAGUIN ST	35	595.96	PCC	423	91	GOOD	Y	
HAM00563	DUCK CREEK RD	OVERBROOK PL	EASTWOOD DR	37	1100.51	AC	222	95	GOOD	Y	
HAM17424	DUCK CREEK RD	POTOMAC AV	DANA AV	58	289.98	AC	339	95	GOOD	Y	
HAM00567	DUCK CREEK RD	RED BANK RD	RED BANK EXWY	70	294.03	AC	650	95	GOOD	Y	
HAM61570	DUCK CREEK RD	RIDGE AV TO DUCK CREEK RD RAMP	KENNEDY AV	25	637.88	PCC	494	97	GOOD	Y	
HAM30079	DUCK CREEK RD	SAGUIN ST	SHAWANOE TRL	37	691.46	AC	253	94	GOOD	Y	
HAM26444	DUCK CREEK RD	SHAWANOE TRL	STRATHMORE DR	36	258.06	AC	292	90	GOOD	Y	
HAM26373	DUCK CREEK RD	STACEY AV	I-71 NB EXWY TO DUCK CREEK RD RAMP	44	110.14	AC	312	39	VERY POOR	Y	
HAM00562	DUCK CREEK RD	STRATHMORE DR	OVERBROOK PL	36	1011.72	AC	194	93	GOOD	Y	
HAM26378	DUCK CREEK RD	TRIMBLE AV	BEVIS AV	44	355.65	AC	366	47	POOR	Y	
HAM12288	DUCK CREEK RD	WABASH AV	EVANSTON AV	44	275.09	AC	372	42	POOR	Y	
HAM53293	DUCK CREEK RD TO DANA AV RAMP	DUCK CREEK RD	DANA AV	20	521.65	AC	650	93	GOOD	Y	
HAM25482	DUKE ST	MAISEL DR	PROBASCO ST	15	503.25	AC	650	47	POOR	Y	
HAM20542	DULUTH AV	TERM S OF FOREST AV	RANDOLPH ST	11	271.46	AC	650	33	VERY POOR	Y	
HAM37109	DUMONT ST	CARREL ST	TERM SE OF CARREL ST	17	288.91	AC	650	85	SATISFACTORY	Y	UNCOLLECTED PORTION BLOCKED BY GATE
HAM09772	DUMONT ST	DONHAM AV	TENNYSON ST	12	672.55	AC	650	85	SATISFACTORY	Y	
HAM06123	DUMONT ST	MCCULLOUGH ST	CARREL ST	13	398.84	AC	650	86	GOOD	Y	
HAM09776	DUMONT ST	TENNYSON ST	MCCULLOUGH ST	13	394.11	AC	650	90	GOOD	Y	
HAM03134	DUNAWAY AV	TERM S OF WESTBROOK DR	WESTBROOK DR	27	1046.87	AC	452	55	POOR	Y	
HAM02840	DUNAWAY AV	WESTBROOK DR	WERK RD	27	956.61	AC	535	56	FAIR	Y	
HAM37680	DUNAWAY CT	VEAZEY AV	TERM N OF VEAZEY AV	21	376.00	AC	381	40	VERY POOR	Y	
HAM34304	DUNCAN AV	LINWOOD AV	OBSERVATORY AV	29	1246.44	AC	604	83	SATISFACTORY	Y	
HAM09379	DUNCAN AV	OBSERVATORY AV	ERIE AV	30	657.68	AC	561	87	GOOD	Y	
HAM37696	DUNHAM LN	DUNHAM WY	TERM NW OF DUNHAM WY	21	1094.14	AC	650	47	POOR	Y	UNCOLLECTED PORTION BLOCKED BY GATE
HAM37699	DUNHAM WY	DUNHAM LN	TERM NW OF DUNHAM LN	21	1367.77	AC	650	44	POOR	Y	
HAM32352	DUNHAM WY	GUERLEY RD	DUNHAM LN	22	684.96	AC	585	36	VERY POOR	Y	
HAM05725	DUNKIRK ST	BONNIEVIEW LN	NORWICH LN	22	299.47	AC	442	73	SATISFACTORY	Y	
HAM38355	DUNKIRK ST	NORWICH LN	TERM N OF NORWICH LN	19	167.57	AC	650	64	FAIR	Y	
HAM38363	DUNKIRK ST	TERM S OF BONNIEVIEW LN	BONNIEVIEW LN	26	113.52	AC	650	72	SATISFACTORY	Y	
HAM08365	DUNLAP ST	ETON PL	HENRY ST	22	247.47	AC	441	35	VERY POOR	Y	
HAM08406	DUNLAP ST	HENRY ST	STARK ST	25	492.93	AC	297	55	POOR	Y	
HAM08354	DUNLAP ST	LOGAN ST	ETON PL	23	146.41	AC	650	56	FAIR	Y	
HAM08358	DUNLAP ST	STARK ST	W MCMICKEN AV	23	260.38	AC	650	66	FAIR	Y	
HAM11500	DUNLOE AV	RED BANK RD	HEDGE AV	25	644.47	AC	347	95	GOOD	Y	
HAM11493	DUNLOE AV	TERM W OF RED BANK RD	RED BANK RD	21	222.91	AC	650	95	GOOD	Y	
HAM35484	DUNN CT	TERM E OF GLENMORE AV	GLENMORE AV	18	253.10	AC	650	56	FAIR	Y	
HAM37634	DUNNING PL	TERM W OF ERIE AV	ERIE AV	24	679.87	AC	650	72	SATISFACTORY	Y	
HAM39541	DUNORE RD	CROOKED STONE RD	TERM NE OF CROOKED STONE RD	19	790.59	AC	588	39	VERY POOR	Y	
HAM21830	DUNORE RD	OLD LUDLOW AV	CROOKED STONE RD	20	313.78	AC	650	46	POOR	Y	

FEATUREID	STREET NAME	FROM	TO	WIDTH	LENGTH	SURFACE TYPE	AVG IRI	DTS PCI	PCI CATEGORY	COLLECTED	DTS NOTES
HAM26505	DURAMED DR	RR OVERPASS	HIGHLAND DR	30	152.63	AC	650	78	SATISFACTORY	Y	
HAM36379	DURHAM ST	TERM SE OF SPRING GROVE AV	SPRING GROVE AV	20	504.58	AC	531	64	FAIR	Y	UNCOLLECTED PORTION DOCKING BAY
HAM26324	DURRELL AV	MERRIMAC ST	GILBERT AV	36	707.06	AC	308	92	GOOD	Y	
HAM21580	DURRELL AV	VICTORY PKWY	MERRIMAC ST	37	300.44	AC	650	53	POOR	Y	
HAM05842	DURY AV	ERKENBRECHER AV	HEARNE AV	36	361.31	AC	610	28	VERY POOR	Y	
HAM05950	DURY AV	HEARNE AV	NORTHERN AV	36	329.30	AC	509	33	VERY POOR	Y	
HAM34656	DURY AV	NORTHERN AV	ROCKDALE AV	33	570.49	AC	570	28	VERY POOR	Y	
HAM05712	DURY AV	ROCKDALE AV	FOREST AV	37	338.85	AC	650	28	VERY POOR	Y	
HAM00164	DUTCH COLONY DR	BETTMAN DR	HOLLAND DR	26	431.51	AC	169	57	FAIR	Y	
HAM00156	DUTCH COLONY DR	HEBRON CT	WINTON RIDGE LN	37	906.31	AC	228	81	SATISFACTORY	Y	
HAM00153	DUTCH COLONY DR	HOLLAND DR	WINNESTE AV	36	311.28	AC	319	77	SATISFACTORY	Y	
HAM00165	DUTCH COLONY DR	STRAND LN	BETTMAN DR	26	525.05	AC	164	70	FAIR	Y	
HAM38118	DUTCH COLONY DR	TERM SE OF STRAND LN	STRAND LN	27	268.43	AC	285	79	SATISFACTORY	Y	
HAM00171	DUTCH COLONY DR	WINNESTE AV	HEBRON CT	36	752.21	AC	245	78	SATISFACTORY	Y	
HAM00173	DUTCH COLONY DR	WINTON RIDGE LN	WINTON RD	25	1076.21	AC	343	72	SATISFACTORY	Y	
HAM08741	DUTTON ST	DEPOT ST	STATE AV	30	359.51	AC	650	60	FAIR	Y	
HAM37333	DWYER AV	TERM S OF DALE RD	LACONIA AV	19	130.52	AC	650	53	POOR	Y	
HAM06420	DYER ST	DYER AV	GLADE AV	17	703.72	AC	410	93	GOOD	Y	
HAM09017	E 12TH ST	BRACKETT AL	CLAY ST	40	103.29	AC	493	74	SATISFACTORY	Y	
HAM09928	E 12TH ST	BROADWAY	SCHULTZ AL	24	114.03	AC	434	59	FAIR	Y	ONE WAY
HAM08688	E 12TH ST	BUNKER AL	BROADWAY	24	113.76	AC	650	75	SATISFACTORY	Y	ONE WAY
HAM09031	E 12TH ST	CLAY ST	MICHAEL BANY WY	40	233.27	AC	650	87	GOOD	Y	
HAM08615	E 12TH ST	COGSWELL AL	SYCAMORE ST	24	126.83	AC	650	65	FAIR	Y	ONE WAY
HAM27832	E 12TH ST	DODT AL	READING RD	30	357.58	AC	650	75	SATISFACTORY	Y	ONE WAY
HAM08616	E 12TH ST	GOETZ AL	COGSWELL AL	24	202.52	AC	275	75	SATISFACTORY	Y	ONE WAY
HAM25737	E 12TH ST	JACKSON ST	RODNEY AL	41	107.39	AC	233	79	SATISFACTORY	Y	
HAM09028	E 12TH ST	MAIN ST	GOETZ AL	24	130.05	AC	650	87	GOOD	Y	ONE WAY
HAM27817	E 12TH ST	PENDLETON ST	WIDDELL AL	31	119.96	AC	650	87	GOOD	Y	ONE WAY
HAM09046	E 12TH ST	RODNEY AL	WALNUT ST	42	124.15	AC	194	76	SATISFACTORY	Y	
HAM09921	E 12TH ST	SCHULTZ AL	SPRING ST	22	110.97	AC	568	71	SATISFACTORY	Y	ONE WAY
HAM09922	E 12TH ST	SPRING ST	PENDLETON ST	24	230.88	AC	650	60	FAIR	Y	ONE WAY
HAM08695	E 12TH ST	SYCAMORE ST	BUNKER AL	24	375.59	AC	289	81	SATISFACTORY	Y	ONE WAY
HAM25815	E 12TH ST	VINE ST	JACKSON ST	41	231.16	AC	650	78	SATISFACTORY	Y	
HAM10183	E 12TH ST	WALNUT ST	BRACKETT AL	41	129.82	AC	324	79	SATISFACTORY	Y	
HAM27819	E 12TH ST	WIDDELL AL	DODT AL	30	232.00	AC	401	83	SATISFACTORY	Y	ONE WAY
HAM08999	E 13TH ST	BOOTS AL	JACKSON ST	34	92.93	AC	344	95	GOOD	Y	
HAM09042	E 13TH ST	BRACKETT AL	CLAY ST	34	106.97	AC	317	95	GOOD	Y	
HAM20326	E 13TH ST	BROADWAY	SCHULTZ AL	29	122.62	AC	650	61	FAIR	Y	ONE WAY
HAM20330	E 13TH ST	BUNKER AL	BROADWAY	23	112.90	AC	453	47	POOR	Y	ONE WAY
HAM09041	E 13TH ST	CLAY ST	CORAL AL	36	105.21	AC	228	95	GOOD	Y	
HAM08619	E 13TH ST	COGSWELL AL	SYCAMORE ST	23	130.65	AC	650	81	SATISFACTORY	Y	ONE WAY
HAM09029	E 13TH ST	CORAL AL	MAIN ST	36	142.39	AC	650	92	GOOD	Y	
HAM27840	E 13TH ST	FRANK ST	I-471 NB EXWY TO E LIBERTY ST RAMP	35	268.24	AC	410	88	GOOD	Y	ONE WAY
HAM08621	E 13TH ST	GOETZ AL	HANOVER ST	23	102.76	AC	169	85	SATISFACTORY	Y	ONE WAY
HAM08620	E 13TH ST	HANOVER ST	COGSWELL AL	23	95.70	AC	276	73	SATISFACTORY	Y	ONE WAY
HAM08952	E 13TH ST	JACKSON ST	RODNEY AL	32	95.03	AC	170	95	GOOD	Y	
HAM09030	E 13TH ST	MAIN ST	GOETZ AL	24	140.76	AC	650	83	SATISFACTORY	Y	ONE WAY
HAM27834	E 13TH ST	PENDLETON ST	FRANK ST	35	671.21	AC	524	62	FAIR	Y	ONE WAY
HAM20327	E 13TH ST	RAY AL	PENDLETON ST	31	143.65	AC	650	67	FAIR	Y	ONE WAY
HAM09044	E 13TH ST	RODNEY AL	WALNUT ST	34	139.37	AC	650	87	GOOD	Y	
HAM20337	E 13TH ST	SCHULTZ AL	SPRING ST	30	94.74	AC	277	65	FAIR	Y	ONE WAY
HAM20338	E 13TH ST	SPRING ST	RAY AL	31	97.68	AC	240	59	FAIR	Y	ONE WAY
HAM41007	E 13TH ST	SYCAMORE ST	VON SEGGERN AL	23	128.13	AC	650	69	FAIR	Y	ONE WAY
HAM09001	E 13TH ST	VINE ST	BOOTS AL	34	140.23	AC	650	74	SATISFACTORY	Y	
HAM41008	E 13TH ST	VON SEGGERN AL	BUNKER AL	24	246.27	AC	140	52	POOR	Y	ONE WAY
HAM09043	E 13TH ST	WALNUT ST	BRACKETT AL	35	123.84	AC	347	90	GOOD	Y	
HAM21693	E 14TH ST	BOOTS AL	RODNEY AL	20	181.10	AC	324	91	GOOD	Y	ONE WAY
HAM20294	E 14TH ST	BUNKER AL	BROADWAY	29	118.56	AC	650	87	GOOD	Y	
HAM20315	E 14TH ST	CLAY ST	MAIN ST	18	234.68	AC	650	95	GOOD	Y	ONE WAY
HAM32228	E 14TH ST	GOETZ AL	SYCAMORE ST	28	325.87	AC	650	50	POOR	Y	
HAM20309	E 14TH ST	MAIN ST	GOETZ AL	29	130.83	AC	591	62	FAIR	Y	
HAM20296	E 14TH ST	MANSFIELD ST	BUNKER AL	30	115.41	AC	307	80	SATISFACTORY	Y	
HAM08950	E 14TH ST	RODNEY AL	WALNUT ST	20	139.31	AC	650	88	GOOD	Y	ONE WAY
HAM20238	E 14TH ST	SYCAMORE ST	VON SEGGERN AL	29	130.01	AC	650	70	FAIR	Y	
HAM21699	E 14TH ST	VINE ST	BOOTS AL	19	141.99	AC	520	88	GOOD	Y	ONE WAY
HAM20297	E 14TH ST	VON SEGGERN AL	MANSFIELD ST	29	122.76	AC	472	77	SATISFACTORY	Y	
HAM20312	E 14TH ST	WALNUT ST	CLAY ST	20	234.47	AC	650	93	GOOD	Y	ONE WAY
HAM21666	E 15TH ST	MOORE ST	WALNUT ST	27	231.25	AC	650	36	VERY POOR	Y	
HAM21668	E 15TH ST	VINE ST	MOORE ST	25	232.12	AC	650	44	POOR	Y	
HAM52100	E 2ND ST	JOE NUXHALL WY	E PETE ROSE WY	23	1093.33	PCC	639	98	GOOD	Y	ONE WAY
HAM50981	E 2ND ST	VINE ST	WALNUT ST	59	466.68	PCC	217	90	GOOD	Y	ONE WAY
HAM34617	E 2ND ST	WALNUT ST	MAIN ST	60	463.89	PCC	209	90	GOOD	Y	ONE WAY
HAM28034	E 3RD ST	BERNING PL	MAIN ST	59	229.41	AC	327	57	FAIR	Y	ONE WAY
HAM27708	E 3RD ST	BUTLER ST	CULVERT ST	29	168.39	AC	278	78	SATISFACTORY	Y	
HAM27712	E 3RD ST	CULVERT ST	EGGLESTON AV	28	274.28	AC	512	83	SATISFACTORY	Y	
HAM27748	E 3RD ST	EGGLESTON AV	MONASTERY ST	27	365.64	PCC	477	80	SATISFACTORY	Y	ONE WAY

FEATUREID	STREET NAME	FROM	TO	WIDTH	LENGTH	SURFACE TYPE	AVG IRI	DTS PCI	PCI CATEGORY	COLLECTED	DTS NOTES
HAM27807	E 3RD ST	EGGLESTON AV	MONASTERY ST	23	429.24	PCC	650	74	SATISFACTORY	Y	ONE WAY
HAM33856	E 3RD ST	HAMMOND AL	SYCAMORE ST	60	232.22	AC	223	51	POOR	Y	ONE WAY
HAM33855	E 3RD ST	MAIN ST	HAMMOND AL	60	239.75	AC	317	69	FAIR	Y	ONE WAY
HAM27802	E 3RD ST	PIKE ST	BUTLER ST	29	427.12	AC	388	67	FAIR	Y	
HAM27648	E 3RD ST	SYCAMORE ST	BROADWAY	68	486.87	AC	650	61	FAIR	Y	ONE WAY
HAM28042	E 3RD ST	VINE ST	WALNUT ST	61	465.94	AC	650	59	FAIR	Y	ONE WAY
HAM28022	E 3RD ST	WALNUT ST	BERNING PL	59	236.09	AC	482	59	FAIR	Y	ONE WAY
HAM53250	E 3RD ST TO COLUMBIA EB PKWY RAMP	E 3RD ST	COLUMBIA EB PKWY RAMP	23	312.10	PCC	569	68	FAIR	Y	ONE WAY
HAM27563	E 4TH ST	BERNING PL	MAIN ST	40	233.97	AC	373	70	FAIR	Y	ONE WAY
HAM27771	E 4TH ST	BROADWAY	IOLA AL	40	180.03	AC	650	72	SATISFACTORY	Y	ONE WAY
HAM27721	E 4TH ST	CULVERT ST	EGGLESTON AV	18	242.84	AC	650	76	SATISFACTORY	Y	
HAM27770	E 4TH ST	IOLA AL	LUDLOW ST	40	198.98	AC	195	90	GOOD	Y	ONE WAY
HAM27804	E 4TH ST	LUDLOW ST	PIKE ST	40	514.99	AC	235	80	SATISFACTORY	Y	ONE WAY
HAM27610	E 4TH ST	MAIN ST	SYCAMORE ST	41	469.19	AC	650	65	FAIR	Y	ONE WAY
HAM27617	E 4TH ST	POSTAL AL	WALNUT ST	39	241.24	AC	442	62	FAIR	Y	ONE WAY
HAM27777	E 4TH ST	SYCAMORE ST	BROADWAY	41	489.13	AC	402	52	POOR	Y	ONE WAY
HAM27618	E 4TH ST	VINE ST	POSTAL AL	40	221.30	AC	454	68	FAIR	Y	ONE WAY
HAM27552	E 4TH ST	WALNUT ST	BERNING PL	40	230.40	AC	409	55	POOR	Y	ONE WAY
HAM27789	E 5TH ST	BROADWAY	LAWRENCE ST	65	410.48	AC	234	94	GOOD	Y	ONE WAY
HAM27714	E 5TH ST	CULVERT ST	EGGLESTON AV	40	268.37	AC	462	76	SATISFACTORY	Y	
HAM53450	E 5TH ST	LAWRENCE ST	SENTINEL ST	66	165.62	AC	180	93	GOOD	Y	ONE WAY
HAM26056	E 5TH ST	MAIN ST	SYCAMORE ST	55	469.66	AC	322	95	GOOD	Y	ONE WAY
HAM27788	E 5TH ST	SENTINEL ST	PIKE ST	30	163.51	AC	483	96	GOOD	Y	ONE WAY
HAM27775	E 5TH ST	SYCAMORE ST	BROADWAY	66	485.90	AC	613	95	GOOD	Y	ONE WAY
HAM27554	E 5TH ST	VINE ST	WALNUT ST	40	486.27	AC	395	87	GOOD	Y	ONE WAY
HAM09025	E 5TH ST	WALNUT ST	MAIN ST	40	473.28	AC	650	92	GOOD	Y	ONE WAY
HAM11650	E 66TH ST	LEBANON ST	LEBANON ST	37	98.71	AC	650	70	FAIR	Y	
HAM11651	E 66TH ST	VINE ST	LEBANON ST	33	334.65	AC	650	42	POOR	Y	
HAM37085	E 67TH ST	LEBANON ST	TERM SE OF LEBANON ST	20	185.19	AC	650	34	VERY POOR	Y	
HAM17740	E 67TH ST	VINE ST	LEBANON ST	24	331.04	AC	650	91	GOOD	Y	
HAM17735	E 69TH ST	LEBANON ST	LEBANON ST	29	94.37	AC	650	94	GOOD	Y	
HAM17726	E 69TH ST	VINE ST	LEBANON ST	30	332.91	AC	429	94	GOOD	Y	
HAM08641	E 6TH ST	BODMAN AL	MAIN ST	39	130.78	AC	401	58	FAIR	Y	ONE WAY
HAM27683	E 6TH ST	BROADWAY	SENTINEL ST	42	422.05	PCC	291	83	SATISFACTORY	Y	ONE WAY
HAM26046	E 6TH ST	LESLIE AL	SYCAMORE ST	41	234.69	AC	478	35	VERY POOR	Y	ONE WAY
HAM08640	E 6TH ST	MAIN ST	LESLIE AL	40	235.79	AC	347	34	VERY POOR	Y	ONE WAY
HAM09023	E 6TH ST	RUTH LYONS LN	WALNUT ST	51	235.34	AC	304	65	FAIR	Y	ONE WAY
HAM27663	E 6TH ST	SYCAMORE ST	BROADWAY	41	486.04	AC	650	28	VERY POOR	Y	ONE WAY
HAM08642	E 6TH ST	TIMES AL	BODMAN AL	40	206.20	AC	364	49	POOR	Y	ONE WAY
HAM09048	E 6TH ST	VINE ST	RUTH LYONS LN	50	229.51	AC	471	46	POOR	Y	ONE WAY
HAM09022	E 6TH ST	WALNUT ST	TIMES AL	43	124.70	AC	507	63	FAIR	Y	ONE WAY
HAM37081	E 70TH ST	POPLAR LN	TERM SE OF POPLAR LN	30	110.17	AC	650	95	GOOD	Y	
HAM17724	E 70TH ST	VINE ST	POPLAR LN	30	180.84	AC	650	81	SATISFACTORY	Y	
HAM27057	E 72ND ST	MARKET PL	LONGVIEW ST	42	187.40	AC	429	76	SATISFACTORY	Y	
HAM27045	E 72ND ST	TERM NW OF MARKET PL	MARKET PL	43	125.30	AC	650	81	SATISFACTORY	Y	
HAM27050	E 72ND ST	VINE ST	POPLAR LN	41	195.73	AC	650	42	POOR	Y	
HAM19514	E 73RD ST	POPLAR LN	TERM SE OF POPLAR LN	42	146.58	AC	650	83	SATISFACTORY	Y	
HAM00039	E 73RD ST	W 73RD ST	POPLAR LN	42	192.47	AC	650	60	FAIR	Y	
HAM29773	E 75TH ST	POPLAR LN	LEBANON ST	25	149.95	AC	497	49	POOR	Y	
HAM29774	E 75TH ST	VINE ST	POPLAR LN	28	174.45	AC	650	57	FAIR	Y	
HAM29788	E 76TH ST	ANTHONY WAYNE AV	TERM SE OF ANTHONY WAYNE AV	27	243.19	AC	650	81	SATISFACTORY	Y	
HAM29807	E 77TH ST	VINE ST	ANTHONY WAYNE AV	36	500.53	AC	650	31	VERY POOR	Y	
HAM19108	E 7TH ST	BOWEN ST	MAIN ST	37	239.18	AC	650	79	SATISFACTORY	Y	ONE WAY
HAM27662	E 7TH ST	E 7TH ST TO GILBERT AV RAMP	CULVERT ST	22	447.81	AC	616	63	FAIR	Y	ONE WAY
HAM19107	E 7TH ST	LESLIE AL	SYCAMORE ST	42	237.75	AC	650	64	FAIR	Y	ONE WAY
HAM19106	E 7TH ST	MAIN ST	LESLIE AL	41	230.42	AC	650	60	FAIR	Y	ONE WAY
HAM26082	E 7TH ST	NORTH ST	E 7TH ST TO GILBERT AV RAMP	45	245.59	AC	359	57	FAIR	Y	ONE WAY
HAM19131	E 7TH ST	RUTH LYONS LN	WALNUT ST	36	229.83	AC	414	77	SATISFACTORY	Y	ONE WAY
HAM26073	E 7TH ST	SYCAMORE ST	NORTH ST	39	248.01	AC	325	47	POOR	Y	ONE WAY
HAM19125	E 7TH ST	VINE ST	RUTH LYONS LN	37	232.43	AC	388	45	POOR	Y	ONE WAY
HAM19124	E 7TH ST	WALNUT ST	BOWEN ST	38	227.62	AC	621	72	SATISFACTORY	Y	ONE WAY
HAM52714	E 7TH ST TO GILBERT AV RAMP	E 7TH ST	GILBERT AV	29	1171.26	PCC	373	95	GOOD	Y	ONE WAY
HAM09019	E 8TH ST	BOWEN ST	MAIN ST	40	236.60	AC	247	82	SATISFACTORY	Y	ONE WAY
HAM31611	E 8TH ST	E CHEAPSIDE ST	HENDERSON AL	49	51.81	AC	157	76	SATISFACTORY	Y	ONE WAY
HAM31612	E 8TH ST	HENDERSON AL	E 8TH ST TO GILBERT AV RAMP	52	154.56	AC	321	53	POOR	Y	ONE WAY
HAM08624	E 8TH ST	MAIN ST	PANCOAST AL	40	167.25	AC	373	64	FAIR	Y	ONE WAY
HAM08628	E 8TH ST	PANCOAST AL	SYCAMORE ST	41	299.25	AC	159	65	FAIR	Y	ONE WAY
HAM26064	E 8TH ST	SYCAMORE ST	W CHEAPSIDE ST	41	202.04	AC	347	52	POOR	Y	ONE WAY
HAM25873	E 8TH ST	VINE ST	WALNUT ST	40	466.77	AC	361	63	FAIR	Y	
HAM26063	E 8TH ST	W CHEAPSIDE ST	E CHEAPSIDE ST	41	93.48	AC	161	48	POOR	Y	ONE WAY
HAM09020	E 8TH ST	WALNUT ST	BOWEN ST	39	226.14	AC	650	78	SATISFACTORY	Y	ONE WAY
HAM27703	E 8TH ST TO GILBERT AV RAMP	GILBERT AV	E 8TH ST	32	1076.30	AC	451	94	GOOD	Y	ONE WAY
HAM19129	E 9TH ST	BOWEN ST	COLEMAN AL	41	94.07	AC	196	32	VERY POOR	Y	ONE WAY
HAM26080	E 9TH ST	BROADWAY	EGGLESTON AV	14	223.11	AC	650	63	FAIR	Y	ONE WAY
HAM19111	E 9TH ST	COLEMAN AL	MAIN ST	42	140.92	AC	508	51	POOR	Y	ONE WAY
HAM19100	E 9TH ST	CROW AL	SYCAMORE ST	41	207.51	AC	650	32	VERY POOR	Y	ONE WAY

FEATUREID	STREET NAME	FROM	TO	WIDTH	LENGTH	SURFACE TYPE	AVG IRI	DTS PCI	PCI CATEGORY	COLLECTED	DTS NOTES
HAM26070	E 9TH ST	E CHEAPSIDE ST	BROADWAY	42	200.85	AC	650	64	FAIR	Y	ONE WAY
HAM19110	E 9TH ST	MAIN ST	PANCOAST AL	38	136.94	AC	346	75	SATISFACTORY	Y	ONE WAY
HAM19101	E 9TH ST	PANCOAST AL	CROW AL	39	87.11	AC	364	57	FAIR	Y	ONE WAY
HAM19102	E 9TH ST	PANCOAST AL	PANCOAST AL	39	32.59	AC	128	87	GOOD	Y	ONE WAY
HAM26072	E 9TH ST	SYCAMORE ST	W CHEAPSIDE ST	41	203.92	AC	491	63	FAIR	Y	ONE WAY
HAM25922	E 9TH ST	VINE ST	WALNUT ST	38	468.57	AC	268	67	FAIR	Y	ONE WAY
HAM26071	E 9TH ST	W CHEAPSIDE ST	E CHEAPSIDE ST	42	92.81	AC	650	35	VERY POOR	Y	ONE WAY
HAM19130	E 9TH ST	WALNUT ST	BOWEN ST	41	225.56	AC	567	45	POOR	Y	ONE WAY
HAM31976	E CENTRAL PKWY	CLAY ST	MAIN ST	54	257.26	AC	245	58	FAIR	Y	
HAM19113	E CENTRAL PKWY	EGGLESTON AV	READING RD	59	461.40	PCC	650	94	GOOD	Y	
HAM66740	E CENTRAL PKWY	EGGLESTON AV	READING RD	59	446.01	PCC	224	98	GOOD	Y	
HAM19126	E CENTRAL PKWY	JACKSON ST	WALNUT ST	44	246.65	AC	119	71	SATISFACTORY	Y	
HAM31975	E CENTRAL PKWY	MAIN ST	SYCAMORE ST	72	480.75	AC	268	78	SATISFACTORY	Y	
HAM53142	E CENTRAL PKWY	MAIN ST	SYCAMORE ST	44	483.87	AC	475	86	GOOD	Y	
HAM19098	E CENTRAL PKWY	SYCAMORE ST	EGGLESTON AV	86	292.01	AC	650	72	SATISFACTORY	Y	
HAM25894	E CENTRAL PKWY	VINE ST	JACKSON ST	44	247.28	AC	250	79	SATISFACTORY	Y	
HAM53043	E CENTRAL PKWY	VINE ST	WALNUT ST	44	507.76	AC	223	86	GOOD	Y	
HAM19127	E CENTRAL PKWY	WALNUT ST	CLAY ST	73	234.02	AC	227	76	SATISFACTORY	Y	
HAM64412	E CENTRAL PKWY	WALNUT ST	MAIN ST	57	507.07	AC	474	73	SATISFACTORY	Y	
HAM07982	E CHARLTON ST	EUCLEDEN AL	EDEN AV	37	238.08	AC	464	92	GOOD	Y	
HAM07981	E CHARLTON ST	EUCUD AV	EUCLEDEN AL	37	228.54	AC	650	89	GOOD	Y	
HAM07979	E CHARLTON ST	SHORT VINE ST	VAN ST	36	243.80	AC	494	89	GOOD	Y	
HAM07980	E CHARLTON ST	VAN ST	EUCUD AV	36	229.95	AC	650	92	GOOD	Y	
HAM26066	E CHEAPSIDE ST	E 8TH ST	E 9TH ST	23	347.67	AC	545	64	FAIR	Y	ONE WAY
HAM20225	E CLIFTON AV	ANTIQUÉ ST	MAIN ST	31	238.29	AC	650	78	SATISFACTORY	Y	
HAM08515	E CLIFTON AV	FRINTZ ST	SHARP AL	30	333.74	AC	375	69	FAIR	Y	
HAM20223	E CLIFTON AV	LANG ST	ANTIQUÉ ST	30	341.21	AC	650	75	SATISFACTORY	Y	
HAM05640	E CLIFTON AV	SHARP AL	LANG ST	30	328.61	AC	328	80	SATISFACTORY	Y	
HAM08467	E CLIFTON AV	VINE ST	FRINTZ ST	30	831.88	AC	650	79	SATISFACTORY	Y	
HAM07896	E CORRY ST	EUCLEDEN AL	EDEN AV	30	235.26	AC	650	64	FAIR	Y	
HAM07895	E CORRY ST	EUCUD AV	EUCLEDEN AL	30	233.01	AC	650	66	FAIR	Y	
HAM07894	E CORRY ST	SHORT VINE ST	EUCUD AV	44	472.23	AC	443	56	FAIR	Y	
HAM09039	E COURT ST	BOWEN ST	COLEMAN AL	45	89.78	BR	343	-1		Y	
HAM09910	E COURT ST	COLEMAN AL	MAIN ST	45	160.62	BR	650	-1		Y	
HAM08617	E COURT ST	CROW AL	SYCAMORE ST	32	209.13	AC	561	52	POOR	Y	ONE WAY
HAM26086	E COURT ST	EGGLESTON AV	REEDY ST	46	694.30	AC	451	48	POOR	Y	
HAM09908	E COURT ST	MAIN ST	PANCOAST AL	31	134.83	AC	650	48	POOR	Y	ONE WAY
HAM08618	E COURT ST	PANCOAST AL	CROW AL	40	116.67	AC	357	64	FAIR	Y	ONE WAY
HAM26087	E COURT ST	REEDY ST	GILBERT AV	55	386.64	AC	456	44	POOR	Y	
HAM25874	E COURT ST	VINE ST	WALNUT ST	38	483.98	PCC	599	98	GOOD	Y	
HAM53047	E COURT ST	VINE ST	WALNUT ST	46	492.85	PCC	599	98	GOOD	Y	
HAM09038	E COURT ST	WALNUT ST	BOWEN ST	47	240.26	BR	430	-1		Y	
HAM64413	E COURT ST	WALNUT ST	MAIN ST	42	488.42	BR	650	-1		Y	
HAM07985	E DANIELS ST	EUCUD AV	VAUGHN ST	30	230.78	AC	650	38	VERY POOR	Y	
HAM07983	E DANIELS ST	SHORT VINE ST	VAN ST	37	245.73	AC	650	43	POOR	Y	
HAM07984	E DANIELS ST	VAN ST	EUCUD AV	36	227.53	AC	650	39	VERY POOR	Y	
HAM07986	E DANIELS ST	VAUGHN ST	OAK ST	31	235.79	AC	530	36	VERY POOR	Y	
HAM09807	E EASTWOOD CIR	MADISON RD	W EASTWOOD CIR	19	208.94	AC	650	53	POOR	Y	
HAM32116	E EASTWOOD CIR	W EASTWOOD CIR	EASTWOOD DR	16	793.68	AC	389	41	POOR	Y	
HAM08498	E ELDER ST	VINE ST	HAMER ST	18	176.52	AC	644	81	SATISFACTORY	Y	ONE WAY
HAM54664	E FREEDOM WY	MARIAN SPENCER WY	JOE NUXHALL WY	50	463.33		-1	-1		N	BLOCKED BY BARRICADE
HAM34645	E FREEDOM WY	ROSA PARKS ST	MARIAN SPENCER WY	58	466.20	PCC	435	98	GOOD	Y	
HAM26801	E GALBRAITH RD	BURNS AV	WOODBINE AV	36	1016.85	AC	260	48	POOR	Y	
HAM62628	E GALBRAITH RD	E GALBRAITH RD TO I-75 SB RAMP	E GALBRAITH RD TO I-75 SB RAMP	24	157.11	AC	650	82	SATISFACTORY	Y	
HAM07821	E GALBRAITH RD	VINE ST	BURNS AV	44	919.44	PCC	263	71	SATISFACTORY	Y	
HAM53106	E GALBRAITH RD	WOODBINE AV	I-75 SB EXWY TO E GALBRAITH RD RAMP	54	1055.22	AC	347	98	GOOD	Y	
HAM62626	E GALBRAITH RD	WOODBINE AV	E GALBRAITH RD TO I-75 SB RAMP	24	1039.99	AC	181	97	GOOD	Y	
HAM19962	E HOLLISTER ST	VINE ST	AUBURN AV	30	1273.84	AC	646	62	FAIR	Y	
HAM61475	E LIBERTY ST	BROADWAY	E LIBERTY ST TO LIBERTY HILL RAMP	70	381.43	AC	130	95	GOOD	Y	ONE WAY
HAM61477	E LIBERTY ST	BUNKER AL	BROADWAY	22	135.24	AC	101	96	GOOD	Y	
HAM20132	E LIBERTY ST	COGSWELL AL	SYCAMORE ST	71	133.31	AC	289	95	GOOD	Y	
HAM66340	E LIBERTY ST	E LIBERTY ST TO LIBERTY HILL RAMP	U TURN ACCS	70	132.18	AC	139	96	GOOD	Y	
HAM66341	E LIBERTY ST	E LIBERTY ST TO LIBERTY HILL RAMP	U TURN ACCS	70	137.85	AC	110	96	GOOD	Y	
HAM20178	E LIBERTY ST	E MCMICKEN AV	MOTH AL	70	121.55	AC	224	95	GOOD	Y	
HAM20180	E LIBERTY ST	HUGHES ST	COGSWELL AL	69	103.17	AC	198	95	GOOD	Y	
HAM61476	E LIBERTY ST	MANSFIELD ST	BUNKER AL	22	136.74	AC	129	95	GOOD	Y	
HAM61478	E LIBERTY ST	MANSFIELD ST	BROADWAY	22	277.51	AC	132	95	GOOD	Y	
HAM21664	E LIBERTY ST	MOORE ST	WALNUT ST	72	303.39	AC	136	95	GOOD	Y	
HAM20179	E LIBERTY ST	MOTH AL	HUGHES ST	68	100.94	AC	131	95	GOOD	Y	
HAM20133	E LIBERTY ST	SYCAMORE ST	VON SEGGERN AL	70	136.29	AC	216	95	GOOD	Y	
HAM61474	E LIBERTY ST	U TURN ACCS	READING RD	70	905.35	AC	196	97	GOOD	Y	
HAM66339	E LIBERTY ST	U TURN ACCS	U TURN ACCS	70	130.53	AC	95	96	GOOD	Y	
HAM66342	E LIBERTY ST	U TURN ACCS	U TURN ACCS	70	131.18	AC	87	96	GOOD	Y	
HAM66343	E LIBERTY ST	U TURN ACCS	READING RD	70	903.95	AC	207	96	GOOD	Y	
HAM21671	E LIBERTY ST	VINE ST	MOORE ST	71	181.63	AC	200	95	GOOD	Y	
HAM20134	E LIBERTY ST	VON SEGGERN AL	MANSFIELD ST	71	137.95	AC	226	95	GOOD	Y	

FEATUREID	STREET NAME	FROM	TO	WIDTH	LENGTH	SURFACE TYPE	AVG IRI	DTS PCI	PCI CATEGORY	COLLECTED	DTS NOTES
HAM05639	E LIBERTY ST	WALNUT ST	E MCMICKEN AV	69	490.86	AC	631	95	GOOD	Y	
HAM61471	E LIBERTY ST TO LIBERTY HILL RAMP	E LIBERTY ST	LIBERTY HILL	22	224.76	AC	311	98	GOOD	Y	
HAM05965	E MARTIN LUTHER KING JR DR	AHRENS ST	EUCIID AV	31	189.49	AC	399	54	POOR	Y	
HAM24176	E MARTIN LUTHER KING JR DR	BARTLE AV	READING RD	71	238.75	AC	260	93	GOOD	Y	
HAM53104	E MARTIN LUTHER KING JR DR	BELLEVUE AV	HIGHLAND AV	37	421.02	AC	344	39	VERY POOR	Y	
HAM05867	E MARTIN LUTHER KING JR DR	BURNET AV	MALIN ST	72	158.46	AC	469	45	POOR	Y	
HAM63673	E MARTIN LUTHER KING JR DR	E MLK JR DR TO I-71 NB EXWY RAMP	GILBERT AV	70	697.47	AC	283	93	GOOD	Y	
HAM53096	E MARTIN LUTHER KING JR DR	E MLK JR DR TO VINE ST RAMP	EDEN AV	32	944.85	AC	343	61	FAIR	Y	
HAM05961	E MARTIN LUTHER KING JR DR	EDEN AV	GERARD ST	37	239.79	AC	313	64	FAIR	Y	
HAM53103	E MARTIN LUTHER KING JR DR	EDEN AV	BELLEVUE AV	32	484.36	AC	650	57	FAIR	Y	
HAM50401	E MARTIN LUTHER KING JR DR	EUCIID AV	EDEN AV	48	515.13	AC	650	54	POOR	Y	
HAM05964	E MARTIN LUTHER KING JR DR	GERARD ST	HIGHLAND AV	32	640.70	AC	338	63	FAIR	Y	
HAM21610	E MARTIN LUTHER KING JR DR	GILBERT AV	MENTOR AV	70	678.19	AC	530	71	SATISFACTORY	Y	
HAM22110	E MARTIN LUTHER KING JR DR	HARVEY AV	BARTLE AV	71	335.48	AC	176	85	SATISFACTORY	Y	
HAM05866	E MARTIN LUTHER KING JR DR	HIGHLAND AV	BURNET AV	74	422.69	AC	390	51	POOR	Y	
HAM64316	E MARTIN LUTHER KING JR DR	I-71 SB EXWY TO E MLK JR DR RAMP	E MLK JR DR TO I-71 NB EXWY RAMP	70	1111.60	PCC	220	95	GOOD	Y	
HAM21573	E MARTIN LUTHER KING JR DR	LINCOLN AV	VICTORY PKWY	70	1287.84	AC	262	70	FAIR	Y	
HAM05967	E MARTIN LUTHER KING JR DR	MALIN ST	HARVEY AV	71	449.19	AC	537	73	SATISFACTORY	Y	
HAM21574	E MARTIN LUTHER KING JR DR	MENTOR AV	LINCOLN AV	70	568.03	AC	242	73	SATISFACTORY	Y	
HAM64315	E MARTIN LUTHER KING JR DR	READING RD	I-71 SB EXWY TO E MLK JR DR RAMP	70	898.13	AC	270	92	GOOD	Y	
HAM05960	E MARTIN LUTHER KING JR DR	SHORT VINE ST	AHRENS ST	32	229.52	AC	354	78	SATISFACTORY	Y	
HAM08523	E MCMICKEN AV	BENTON ST	SHARP AL	42	70.38	AC	129	79	SATISFACTORY	Y	
HAM20245	E MCMICKEN AV	CORWINE ST	MAIN ST	40	241.97	AC	650	60	FAIR	Y	
HAM08522	E MCMICKEN AV	E ELDER ST	BENTON ST	42	105.71	AC	211	79	SATISFACTORY	Y	
HAM08476	E MCMICKEN AV	FRINTZ ST	E ELDER ST	40	162.44	AC	251	74	SATISFACTORY	Y	
HAM20224	E MCMICKEN AV	HUST AL	CORWINE ST	42	58.58	AC	354	75	SATISFACTORY	Y	
HAM05642	E MCMICKEN AV	SHARP AL	LANG ST	42	324.66	AC	575	78	SATISFACTORY	Y	
HAM62734	E MCMICKEN AV	VINE ST TO E MCMICKEN AV RAMP	FRINTZ ST	36	199.01	AC	413	81	SATISFACTORY	Y	
HAM05622	E MCMILLAN ST	ASHLAND AV	UPLAND PL	49	280.00	AC	185	72	SATISFACTORY	Y	ONE WAY
HAM33112	E MCMILLAN ST	AUBURN AV	PARIS ST	41	805.46	AC	202	80	SATISFACTORY	Y	ONE WAY
HAM05625	E MCMILLAN ST	BELL PL	WOODBURN AV	50	324.53	AC	188	78	SATISFACTORY	Y	ONE WAY
HAM05614	E MCMILLAN ST	CHATHAM ST	MELROSE AV	40	250.81	AC	297	83	SATISFACTORY	Y	
HAM05918	E MCMILLAN ST	CLEINVIEW AV	WILLIAM H TAFT RD	31	931.77	AC	350	48	POOR	Y	
HAM07936	E MCMILLAN ST	CONCORD ST	STANTON AV	41	188.21	AC	351	81	SATISFACTORY	Y	
HAM50730	E MCMILLAN ST	DIX ST	MAY ST	39	225.19	AC	268	84	SATISFACTORY	Y	
HAM27943	E MCMILLAN ST	DOVER ST	ESSEX PL	40	235.88	AC	220	85	SATISFACTORY	Y	
HAM27951	E MCMILLAN ST	E MCMILLAN ST TO I-71 NB EXWY RAMP	BOONE ST	41	220.03	AC	574	79	SATISFACTORY	Y	ONE WAY
HAM27944	E MCMILLAN ST	ESSEX PL	SYMMES ST	42	115.73	AC	274	75	SATISFACTORY	Y	ONE WAY
HAM05566	E MCMILLAN ST	GRANDVIEW AV	SALUTARIS AV	36	406.63	AC	189	45	POOR	Y	
HAM05630	E MCMILLAN ST	HACKBERRY ST	CLEINVIEW AV	36	354.78	AC	297	40	VERY POOR	Y	
HAM07941	E MCMILLAN ST	HEMLOCK ST	CONCORD ST	40	156.37	AC	292	78	SATISFACTORY	Y	
HAM07887	E MCMILLAN ST	HIGHLAND AV	IOWA AV	42	958.14	AC	271	87	GOOD	Y	ONE WAY
HAM05568	E MCMILLAN ST	INGLESIDE AV	MOORMAN AV	35	246.87	AC	267	72	SATISFACTORY	Y	
HAM26199	E MCMILLAN ST	IOWA AV	DOVER ST	40	239.77	AC	275	81	SATISFACTORY	Y	ONE WAY
HAM05617	E MCMILLAN ST	KEMPER LN	PARK AV	39	475.67	AC	325	75	SATISFACTORY	Y	
HAM27931	E MCMILLAN ST	KENTON ST	HEMLOCK ST	40	110.99	AC	247	81	SATISFACTORY	Y	
HAM05619	E MCMILLAN ST	LAREDO AV	VICTORY PKWY	42	174.72	AC	543	72	SATISFACTORY	Y	
HAM07874	E MCMILLAN ST	MACAULEY ST	AUBURN AV	35	359.16	AC	260	93	GOOD	Y	ONE WAY
HAM07877	E MCMILLAN ST	MAPLEWOOD AV	HIGHLAND AV	41	352.96	AC	650	91	GOOD	Y	ONE WAY
HAM27930	E MCMILLAN ST	MAY ST	KENTON ST	40	268.35	AC	259	77	SATISFACTORY	Y	
HAM05616	E MCMILLAN ST	MELROSE AV	KEMPER LN	39	697.94	AC	410	74	SATISFACTORY	Y	
HAM05569	E MCMILLAN ST	MOORMAN AV	HACKBERRY ST	36	324.16	AC	256	37	VERY POOR	Y	
HAM07876	E MCMILLAN ST	PARIS ST	MAPLEWOOD AV	41	257.23	AC	274	77	SATISFACTORY	Y	ONE WAY
HAM05618	E MCMILLAN ST	PARK AV	LAREDO AV	39	314.83	AC	344	81	SATISFACTORY	Y	
HAM05567	E MCMILLAN ST	SALUTARIS AV	INGLESIDE AV	35	228.79	AC	250	48	POOR	Y	
HAM05612	E MCMILLAN ST	STANTON AV	CHATHAM ST	40	173.64	AC	244	68	FAIR	Y	
HAM27952	E MCMILLAN ST	SYMMES ST	E MCMILLAN ST TO I-71 NB EXWY RAMP	44	321.34	PCC	270	86	GOOD	Y	ONE WAY
HAM05624	E MCMILLAN ST	UPLAND PL	BELL PL	50	142.59	AC	244	65	FAIR	Y	ONE WAY
HAM05620	E MCMILLAN ST	VICTORY PKWY	ASHLAND AV	51	407.73	AC	224	75	SATISFACTORY	Y	ONE WAY
HAM07897	E MCMILLAN ST	W MCMILLAN ST	MACAULEY ST	35	575.03	AC	219	69	FAIR	Y	ONE WAY
HAM05565	E MCMILLAN ST	WOODBURN AV	GRANDVIEW AV	42	191.93	AC	632	69	FAIR	Y	
HAM27995	E MCMILLAN ST TO I-71 NB EXWY RAMP	E MCMILLAN ST	I-71 NB EXWY RAMP	24	1993.51	AC	199	97	GOOD	Y	ONE WAY
HAM27646	E MEHRING WY	BROADWAY	E PETE ROSE WY	50	1296.11	AC	386	73	SATISFACTORY	Y	
HAM34613	E MEHRING WY	JOE NUXHALL WY	BROADWAY	55	998.91	PCC	359	87	GOOD	Y	
HAM56244	E MEHRING WY	W MEHRING WY	JOE NUXHALL WY	30	933.48	PCC	285	86	GOOD	Y	
HAM00138	E MITCHELL AV	ARDMORE AV	CINC STBRND CORPLINE	43	338.57	AC	415	89	GOOD	Y	
HAM18266	E MITCHELL AV	BERTUS ST	ZETTA AV	42	493.86	AC	227	65	FAIR	Y	
HAM00137	E MITCHELL AV	CINC STBRND CORPLINE	RED BUD AV	43	159.66	AC	606	82	SATISFACTORY	Y	
HAM00134	E MITCHELL AV	DICKSON AV	WARWICK AV	43	314.82	AC	249	52	POOR	Y	
HAM18219	E MITCHELL AV	GLENCROSS AV	SULLIVAN AV	42	285.01	AC	380	56	FAIR	Y	
HAM18225	E MITCHELL AV	GREENLEE AV	DICKSON AV	45	176.09	AC	242	65	FAIR	Y	
HAM18223	E MITCHELL AV	LANGLEY AV	LOWRY AV	43	122.33	AC	281	58	FAIR	Y	
HAM18271	E MITCHELL AV	LEONARD AV	BERTUS ST	42	404.44	AC	201	64	FAIR	Y	
HAM18224	E MITCHELL AV	LOWRY AV	GREENLEE AV	44	176.34	AC	379	61	FAIR	Y	
HAM18220	E MITCHELL AV	PARKER PL	LANGLEY AV	43	224.39	AC	169	58	FAIR	Y	
HAM12817	E MITCHELL AV	ROSE HILL LN	CLINTON SPRINGS AV	43	760.64	AC	399	88	GOOD	Y	

FEATUREID	STREET NAME	FROM	TO	WIDTH	LENGTH	SURFACE TYPE	AVG IRI	DTS PCI	PCI CATEGORY	COLLECTED	DTS NOTES
HAM18273	E MITCHELL AV	VINE ST	LEONARD AV	43	989.67	AC	207	68	FAIR	Y	
HAM00135	E MITCHELL AV	WARWICK AV	REDWOOD TER	43	232.07	AC	416	62	FAIR	Y	
HAM18237	E MITCHELL AV	ZETTA AV	GLENCROSS AV	43	297.04	AC	278	72	SATISFACTORY	Y	
HAM19513	E NORTH BEND RD	VINE ST	POPLAR LN	34	196.96	AC	650	88	GOOD	Y	
HAM39177	E OBSERVATORY HILL AV	TERM SW OF W OBSERVATORY HILL AV	W OBSERVATORY HILL AV	23	364.87	AC	650	60	FAIR	Y	
HAM09396	E OBSERVATORY HILL AV	W OBSERVATORY HILL AV	OBSERVATORY AV	25	500.28	AC	650	48	POOR	Y	
HAM09050	E ONEIDIA AL	VINE ST	WALNUT ST	7	464.03		-1	-1		N	ALLEY / BOOTS ON THE GROUND
HAM55665	E PETE ROSE WY	BUTLER ST	EGGLESTON AV	50	537.26	AC	224	79	SATISFACTORY	Y	
HAM53135	E PETE ROSE WY	E 2ND ST TO E PETE ROSE WY RAMP	US 27	86	444.61	AC	650	80	SATISFACTORY	Y	
HAM39815	E PETE ROSE WY	E MEHRING WY	BUTLER ST	45	907.96	AC	272	41	POOR	Y	
HAM30572	E PETE ROSE WY	EGGLESTON AV	KILGOUR ST	47	524.14	AC	547	75	SATISFACTORY	Y	
HAM27739	E PETE ROSE WY	KILGOUR ST	ADAMS XING	46	364.41	AC	126	95	GOOD	Y	
HAM27642	E PETE ROSE WY	US 27	E MEHRING WY	51	428.52	AC	523	79	SATISFACTORY	Y	
HAM05819	E ROCHELLE ST	AHRENS ST	EUCLID AV	37	232.67	AC	628	36	VERY POOR	Y	
HAM07991	E ROCHELLE ST	BELLEVUE AV	HIGHLAND AV	34	405.59	AC	650	21	SERIOUS	Y	
HAM05822	E ROCHELLE ST	EDEN AV	GERARD ST	35	240.40	AC	650	37	VERY POOR	Y	
HAM05820	E ROCHELLE ST	EUCLID AV	VAUGHN ST	36	228.43	AC	639	44	POOR	Y	
HAM07990	E ROCHELLE ST	GERARD ST	BELLEVUE AV	36	233.73	AC	596	44	POOR	Y	
HAM05817	E ROCHELLE ST	SHORT VINE ST	SEMINOLE ST	37	185.68	AC	650	87	GOOD	Y	
HAM33108	E ROCHELLE ST	VAUGHN ST	EDEN AV	32	235.55	AC	650	53	POOR	Y	
HAM00025	E ROOKWOOD DR	E ROOKWOOD DR	UNKNOWN	24	536.64	AC	382	36	VERY POOR	Y	
HAM06438	E ROOKWOOD DR	E ROOKWOOD DR	TERM NE OF E ROOKWOOD DR	24	213.11	AC	650	74	SATISFACTORY	Y	
HAM00016	E ROOKWOOD DR	EDWARDS RD	S ROOKWOOD DR	20	285.59	AC	650	81	SATISFACTORY	Y	
HAM00029	E ROOKWOOD DR	ROOKWOOD LN	W ROOKWOOD DR	24	388.06	AC	280	29	VERY POOR	Y	
HAM00018	E ROOKWOOD DR	S ROOKWOOD DR	ROOKWOOD LN	20	513.69	AC	357	54	POOR	Y	
HAM00027	E ROOKWOOD DR	S ROOKWOOD DR	ROOKWOOD LN	24	365.24	AC	387	30	VERY POOR	Y	
HAM00023	E ROOKWOOD PL	E ROOKWOOD PL	UNKNOWN	24	369.40	AC	258	46	POOR	Y	
HAM19361	E SEYMOUR AV	CARTHAGE CT	CINCINNOR CORPLINE	45	662.33	AC	273	55	POOR	Y	
HAM19274	E SEYMOUR AV	E SEYMOUR AV	RHODE ISLAND AV	46	362.69	AC	204	65	FAIR	Y	
HAM19564	E SEYMOUR AV	E SEYMOUR AV	STEGER DR	62	932.87	AC	286	59	FAIR	Y	
HAM22097	E SEYMOUR AV	E SEYMOUR AV	JOYCE LN	55	306.90	AC	277	67	FAIR	Y	
HAM22100	E SEYMOUR AV	E SEYMOUR AV	JOYCE LN	45	691.90	AC	206	61	FAIR	Y	
HAM33726	E SEYMOUR AV	EAGLE CT	LANGDON FARM RD	52	404.82	AC	283	53	POOR	Y	
HAM19563	E SEYMOUR AV	GLEN MEADOW LN	SHONA DR	53	458.78	AC	232	45	POOR	Y	
HAM35288	E SEYMOUR AV	LANGDON FARM RD	CARTHAGE CT	55	1014.45	AC	350	47	POOR	Y	
HAM27067	E SEYMOUR AV	LONGVIEW ST	SEYMOUR AV	58	871.67	AC	265	95	GOOD	Y	
HAM27048	E SEYMOUR AV	MARKET PL	LONGVIEW ST	36	186.88	AC	486	90	GOOD	Y	
HAM27042	E SEYMOUR AV	POPLAR LN	MARKET PL	35	379.77	AC	258	94	GOOD	Y	
HAM19554	E SEYMOUR AV	READING RD	HIRSCH DR	56	1020.31	AC	650	80	SATISFACTORY	Y	
HAM62265	E SEYMOUR AV	READING RD	HIRSCH DR	30	1018.45	AC	322	70	FAIR	Y	
HAM33725	E SEYMOUR AV	RHODE ISLAND AV	EAGLE CT	45	531.62	AC	202	71	SATISFACTORY	Y	
HAM35308	E SEYMOUR AV	SHONA DR	READING RD	65	872.20	AC	477	51	POOR	Y	
HAM19565	E SEYMOUR AV	STEGER DR	GLEN MEADOW LN	55	1303.06	AC	183	50	POOR	Y	
HAM07700	E SEYMOUR AV	VINE ST	POPLAR LN	36	198.03	AC	650	89	GOOD	Y	
HAM39143	E SHIELDS ST	EUCLID AV	TERM E OF EUCLID AV	24	422.99	AC	650	57	FAIR	Y	
HAM16750	E SHIELDS ST	VINE ST	EUCLID AV	25	489.83	AC	563	77	SATISFACTORY	Y	
HAM37348	E ST CHARLES PL	ST CHARLES PL	TERM E OF ST CHARLES PL	24	309.50	AC	650	68	FAIR	Y	
HAM34646	E TED BERRY WY	ROSA PARKS ST	SUSPENSION BRIDGE APPR	44	251.16	PCC	333	95	GOOD	Y	
HAM34620	E TED BERRY WY	SUSPENSION BRIDGE APPR	MARIAN SPENCER WY	45	177.14	PCC	309	86	GOOD	Y	
HAM02922	E TERALTA CIR	S TERALTA CIR	N TERALTA CIR	23	385.79	AC	584	59	FAIR	Y	
HAM08005	E UNIVERSITY AV	BELLEVUE AV	HIGHLAND AV	35	412.71	AC	379	61	FAIR	Y	
HAM08007	E UNIVERSITY AV	BURNET AV	VERNON PL	42	458.72	AC	242	92	GOOD	Y	
HAM08013	E UNIVERSITY AV	EDEN AV	GERARD ST	36	235.08	AC	650	52	POOR	Y	
HAM08011	E UNIVERSITY AV	EUCLID AV	VAUGHN ST	35	230.22	AC	467	42	POOR	Y	
HAM08014	E UNIVERSITY AV	GERARD ST	BELLEVUE AV	36	232.86	AC	193	47	POOR	Y	
HAM08006	E UNIVERSITY AV	HIGHLAND AV	E UNIVERSITY AV TO BURNET AV RAMP	40	274.78	AC	382	54	POOR	Y	
HAM08008	E UNIVERSITY AV	SHORT VINE ST	SEMINOLE ST	36	188.69	AC	518	60	FAIR	Y	
HAM08010	E UNIVERSITY AV	VAN ST	EUCLID AV	36	227.58	AC	555	61	FAIR	Y	
HAM33122	E UNIVERSITY AV	VAUGHN ST	EDEN AV	36	238.98	AC	650	34	VERY POOR	Y	
HAM24146	E UNIVERSITY AV	VERNON PL	READING RD	39	731.96	AC	492	87	GOOD	Y	
HAM38107	E WOODMONT AV	TERM S OF E WOODMONT AV SPLIT	E WOODMONT AV SPLIT	25	601.03	AC	650	83	SATISFACTORY	Y	
HAM12099	E WOODMONT AV	WOODMONT AV	E WOODMONT AV SPLIT	32	409.53	AC	266	74	SATISFACTORY	Y	
HAM39709	EAGLE CT	TERM SE OF E SEYMOUR AV	E SEYMOUR AV	30	469.69	AC	650	27	VERY POOR	Y	
HAM14234	EAGLESBRIDGE LN	ADENA TRL	BIRCHKNOLL CT	27	273.61	AC	605	95	GOOD	Y	
HAM14226	EAGLESBRIDGE LN	EAGLESBRIDGE LN	EAGLESVIEW CT	27	339.04	AC	522	95	GOOD	Y	
HAM14227	EAGLESBRIDGE LN	EAGLESBRIDGE LN	ASPENKNOLL CT	27	242.28	AC	559	95	GOOD	Y	
HAM14239	EAGLESBRIDGE LN	EAGLESBRIDGE LN	EAGLESWATCH CT	29	260.72	AC	365	95	GOOD	Y	
HAM36096	EAGLESBRIDGE LN	EAGLESBRIDGE LN	TERM NW OF EAGLESBRIDGE LN	28	747.64	AC	304	95	GOOD	Y	
HAM36092	EAGLESVIEW CT	EAGLESBRIDGE LN	TERM NE OF EAGLESBRIDGE LN	21	268.07	AC	650	95	GOOD	Y	
HAM36090	EAGLESWATCH CT	EAGLESBRIDGE LN	TERM E OF EAGLESBRIDGE LN	27	696.78	AC	308	95	GOOD	Y	
HAM09099	EARLSCOURT VIEW	GLENSHIRE AV	MANNINGTON AV	24	304.32	AC	193	63	FAIR	Y	
HAM09117	EARLSCOURT VIEW	KROGER AV	GLENSHIRE AV	25	296.48	AC	453	46	POOR	Y	
HAM09098	EARLSCOURT VIEW	MANNINGTON AV	WAKEFIELD DR	24	299.81	AC	447	54	POOR	Y	
HAM38927	EARLSCOURT VIEW	TERM S OF KROGER AV	KROGER AV	23	117.56	AC	650	76	SATISFACTORY	Y	
HAM20149	EARNSHAW AV	AUBURN AV	EARNSHAW AV	18	492.50	AC	650	81	SATISFACTORY	Y	
HAM26108	EARNSHAW AV	BURNET AV	RYAN AV	30	239.61	AC	650	70	FAIR	Y	

FEATUREID	STREET NAME	FROM	TO	WIDTH	LENGTH	SURFACE TYPE	AVG IRI	DTS PCI	PCI CATEGORY	COLLECTED	DTS NOTES
HAM26109	EARNSHAW AV	EARNSHAW AV	MAPLEWOOD AV	29	490.61	AC	650	73	SATISFACTORY	Y	
HAM26092	EARNSHAW AV	HIGHLAND AV	BURNET AV	30	286.20	AC	650	58	FAIR	Y	
HAM26104	EARNSHAW AV	MAPLEWOOD AV	HIGHLAND AV	30	326.03	AC	650	91	GOOD	Y	
HAM26105	EARNSHAW AV			4	245.37		-1	-1		N	
HAM32194	EAST AL	ST JOE ST	THILL ST	13	1029.55	AC	650	31	VERY POOR	Y	DOES NOT EXIST UNCOLLECTED PORTION BLOCKED BY DEBRIS
HAM37989	EAST APPLE ST	TERM E OF WINTON RIDGE LN	WINTON RIDGE LN	9	1023.43	AC	650	30	VERY POOR	Y	UNCOLLECTED PORTION UNPAVED ROAD
HAM00108	EAST EPWORTH AV	BURR OAK ST	WINTON RD	31	457.04	AC	635	95	GOOD	Y	
HAM18112	EAST EPWORTH AV	CHICKERING AV	W MITCHELL AV	24	1101.64	AC	594	88	GOOD	Y	
HAM18121	EAST EPWORTH AV	ESTE AV	KINGS RUN DR	25	176.00	AC	650	81	SATISFACTORY	Y	
HAM00110	EAST EPWORTH AV	NORTH EDGEWOOD AV	BURR OAK ST	30	541.11	AC	527	94	GOOD	Y	
HAM00109	EAST EPWORTH AV	W MITCHELL AV	NORTH EDGEWOOD AV	26	207.94	AC	450	39	VERY POOR	Y	
HAM13221	EAST FORK RD	BLAESI ST	MUCHMORE ST	20	299.22	AC	650	48	POOR	Y	
HAM13222	EAST FORK RD	MUCHMORE ST	AMY AV	20	244.69	AC	650	46	POOR	Y	
HAM37235	EAST HILL AV	MADISON RD	TERM E OF MADISON RD	30	744.44	AC	650	49	POOR	Y	
HAM07727	EAST HILL AV	POGUE AV	MADISON RD	31	361.44	AC	597	90	GOOD	Y	
HAM37231	EAST HILL AV	TERM NW OF POGUE AV	POGUE AV	31	407.61	AC	582	92	GOOD	Y	
HAM30724	EAST LAUREL PARK DR	EAST LAUREL PARK DR	WADE ST	18	204.25	AC	510	57	FAIR	Y	ONE WAY
HAM30868	EAST LAUREL PARK DR	EAST LAUREL PARK DR	DERRICK TURNBOW AV	19	229.67	AC	650	54	POOR	Y	ONE WAY
HAM30869	EAST LAUREL PARK DR	EAST LAUREL PARK DR	DAVID ST	18	229.58	AC	444	71	SATISFACTORY	Y	ONE WAY
HAM30708	EAST LAUREL PARK DR	LAUREL PARK DR	BETTON ST	19	182.32	AC	610	78	SATISFACTORY	Y	ONE WAY
HAM13228	EAST LEDGE ST	BLAESI ST	CAMARGO RD	24	304.67	AC	650	50	POOR	Y	
HAM13208	EAST LEDGE ST	JAMESON ST	BLAESI ST	24	274.95	AC	554	70	FAIR	Y	
HAM13200	EAST LEDGE ST	ROANOKE ST	JAMESON ST	23	215.14	AC	323	65	FAIR	Y	
HAM01957	EAST WY	NORTH WY	GROESBECK RD	25	349.15	AC	647	94	GOOD	Y	
HAM07002	EASTERN AV	AIRPORT RD	DEERING ST	40	219.85	AC	272	69	FAIR	Y	
HAM09172	EASTERN AV	BALLER ST	PHYLLIS LN	37	859.56	AC	174	79	SATISFACTORY	Y	
HAM09184	EASTERN AV	BEECHMONT CT	LINWOOD AV	40	516.08	AC	480	62	FAIR	Y	
HAM07000	EASTERN AV	DEERING ST	WORTMAN ST	40	2882.83	AC	209	60	FAIR	Y	
HAM06995	EASTERN AV	DELTA AV	STANLEY AV	40	957.92	AC	503	85	SATISFACTORY	Y	
HAM09093	EASTERN AV	DONHAM AV	STITES AV	40	434.56	AC	136	73	SATISFACTORY	Y	
HAM14515	EASTERN AV	HEEKIN AV	RUSSELL AV	40	399.38	AC	430	64	FAIR	Y	
HAM34316	EASTERN AV	LINWOOD AV	HEEKIN AV	39	1188.77	AC	145	75	SATISFACTORY	Y	
HAM07001	EASTERN AV	MCCULLOUGH ST	AIRPORT RD	42	420.89	AC	328	77	SATISFACTORY	Y	
HAM09176	EASTERN AV	PHYLLIS LN	BEECHMONT CT	43	780.51	AC	163	71	SATISFACTORY	Y	
HAM05412	EASTERN AV	RIVERSIDE DR	DELTA AV	60	248.14	AC	650	94	GOOD	Y	
HAM14522	EASTERN AV	RUSSELL AV	EASTERN AV TO COLUMBIA EB PKWY RAMP	40	97.07	AC	188	42	POOR	Y	
HAM06996	EASTERN AV	STANLEY AV	TUSCULUM AV	40	633.03	AC	145	84	SATISFACTORY	Y	
HAM07004	EASTERN AV	STITES AV	TENNYSON ST	39	306.39	AC	199	78	SATISFACTORY	Y	
HAM06999	EASTERN AV	TENNYSON ST	MCCULLOUGH ST	39	408.74	AC	164	59	FAIR	Y	
HAM09095	EASTERN AV	TUSCULUM AV	DONHAM AV	40	574.45	AC	149	75	SATISFACTORY	Y	
HAM09096	EASTERN AV	WORTMAN ST	BALLER ST	40	2054.80	AC	184	69	FAIR	Y	
HAM61556	EASTERN AV TO COLUMBIA EB PKWY RAMP	EASTERN AV	EASTERN EB TO EASTERN WB RAMP	26	357.38	AC	249	40	VERY POOR	Y	
HAM61555	EASTERN AV TO COLUMBIA EB PKWY RAMP	EASTERN EB TO EASTERN WB RAMP	COLUMBIA PKWY	26	1862.08	AC	197	70	FAIR	Y	
HAM39186	EASTERN HILLS LN	WASSON RD	TERM N OF WASSON RD	36	475.41	AC	489	83	SATISFACTORY	Y	
HAM36776	EASTKNOLL CT	TERM S OF W NORTH BEND RD	W NORTH BEND RD	36	429.17	AC	650	71	SATISFACTORY	Y	
HAM00012	EASTLAWN DR	GREENBRIAR PL	GLENDON PL	25	272.64	AC	308	74	SATISFACTORY	Y	
HAM00013	EASTLAWN DR	LARCHWOOD PL	GREENBRIAR PL	25	286.55	AC	424	78	SATISFACTORY	Y	
HAM19537	EASTLAWN DR	LOSANTVILLE AV	LARCHWOOD PL	26	717.07	AC	451	59	FAIR	Y	
HAM39708	EASTLAWN DR	TERM S OF LOSANTVILLE AV	LOSANTVILLE AV	24	1462.40	AC	378	58	FAIR	Y	
HAM06472	EASTSIDE AV	PERKINS LN	OBSERVATORY AV	30	553.23	AC	395	75	SATISFACTORY	Y	
HAM07140	EASTWOOD DR	DUCK CREEK RD	KINGSLEY DR	50	1461.82	AC	161	95	GOOD	Y	
HAM00565	EASTWOOD DR	E EASTWOOD CIR	TERM N OF E EASTWOOD CIR	19	156.21	AC	650	54	POOR	Y	
HAM38377	EATON LN	TERM SW OF S FRED SHUTTLESWORTH CIR	S FRED SHUTTLESWORTH CIR	21	388.42	AC	650	36	VERY POOR	Y	
HAM38245	EBERSOLE AV	CHANDLER ST	TERM N OF CHANDLER ST	25	294.16	AC	650	79	SATISFACTORY	Y	
HAM00490	EBERSOLE AV	MADISON RD	CHANDLER ST	20	1161.47	AC	650	45	POOR	Y	ONE WAY
HAM00557	EBERSOLE AV	PEABODY AV	PRENTICE ST	17	434.78	AC	391	95	GOOD	Y	
HAM33878	EBERSOLE AV	PRENTICE ST	MADISON RD	20	460.05	AC	422	95	GOOD	Y	
HAM00440	EBONY LN	KINGSFORD DR	SUNRIDGE DR	24	273.82	AC	625	31	VERY POOR	Y	
HAM00441	EBONY LN	SCARLET DR	KINGSFORD DR	24	274.70	AC	647	37	VERY POOR	Y	
HAM35407	EBONY LN	TERM E OF SCARLET DR	SCARLET DR	25	129.08	AC	650	44	POOR	Y	
HAM38136	ECHO LN	WADSBURY DR	TERM E OF WADSBURY DR	28	439.12	AC	516	72	SATISFACTORY	Y	
HAM20295	EDDY AL	MANSFIELD ST	BUNKER AL	8	117.23		-1	-1		N	BOOTS ON THE GROUND / TOO NARROW FOR VAN ACCESS
HAM20293	EDDY AL	VON SEGGERN AL	MANSFIELD ST	8	122.39		-1	-1		N	BOOTS ON THE GROUND / TOO NARROW FOR VAN ACCESS
HAM07992	EDEN AV	DONAHUE ST	E ROCHELLE ST	39	198.67	AC	650	44	POOR	Y	
HAM07977	EDEN AV	E CHARLTON ST	OAK ST	41	399.67	AC	303	37	VERY POOR	Y	
HAM07971	EDEN AV	E CORRY ST	E CHARLTON ST	42	460.64	AC	650	37	VERY POOR	Y	
HAM17707	EDEN AV	E MARTIN LUTHER KING JR DR	PIEDMONT AV	60	273.37	AC	328	84	SATISFACTORY	Y	
HAM05815	EDEN AV	E ROCHELLE ST	E MARTIN LUTHER KING JR DR	32	547.38	AC	514	93	GOOD	Y	
HAM07997	EDEN AV	E UNIVERSITY AV	DONAHUE ST	39	259.30	AC	473	45	POOR	Y	
HAM05717	EDEN AV	FOREST AV	IRWIN PL	31	617.24	AC	650	82	SATISFACTORY	Y	
HAM34680	EDEN AV	FOSDICK ST	E UNIVERSITY AV	38	266.72	AC	234	38	VERY POOR	Y	
HAM33417	EDEN AV	GOODMAN DR	PANZECA WY	30	649.27	AC	327	94	GOOD	Y	
HAM38356	EDEN AV	IRWIN PL	TERM N OF IRWIN PL	30	226.07	AC	644	76	SATISFACTORY	Y	UNCOLLECTED PORTION BLOCKED BY VEHICLE
HAM07966	EDEN AV	OAK ST	FOSDICK ST	41	197.17	AC	390	49	POOR	Y	
HAM33418	EDEN AV	PANZECA WY	ALBERT SABIN WY	40	375.04	AC	476	95	GOOD	Y	
HAM17706	EDEN AV	PIEDMONT AV	GOODMAN DR	50	268.07	AC	159	81	SATISFACTORY	Y	

FEATUREID	STREET NAME	FROM	TO	WIDTH	LENGTH	SURFACE TYPE	AVG IRI	DTS PCI	PCI CATEGORY	COLLECTED	DTS NOTES
HAM07857	EDEN AV	WILLIAM H TAFT RD	E CORRY ST	43	283.83	AC	650	48	POOR	Y	
HAM26172	EDEN PARK DR	ART MUSEUM DR	FULTON AV	27	832.76	AC	361	59	FAIR	Y	
HAM27911	EDEN PARK DR	FLORENCE AV	GILBERT AV	55	664.08	AC	647	77	SATISFACTORY	Y	
HAM26174	EDEN PARK DR	FULTON AV	MARTIN DR	32	1507.77	AC	194	45	POOR	Y	
HAM27919	EDEN PARK DR	GILBERT AV	ART MUSEUM DR	40	810.88	AC	248	72	SATISFACTORY	Y	
HAM27927	EDEN PARK DR	I-71 NB EXWY TO DORCHESTER AV RAMP	EDEN PARK DR TO I-71 SB EXWY RAMP	55	282.50	AC	650	72	SATISFACTORY	Y	
HAM26142	EDEN PARK DR	MARTIN DR	ST PAUL DR	41	1415.43	AC	298	39	VERY POOR	Y	
HAM37969	EDGAR ST	CLYDE ST	TERM SW OF CLYDE ST	14	214.08	AC	650	93	GOOD	Y	
HAM11714	EDGAR ST	RIVER RD	CLYDE ST	15	518.03	AC	650	91	GOOD	Y	
HAM39423	EDGECLIFF PT	TERM S OF EDGECLIFF RD	EDGECLIFF RD	26	401.88	AC	489	47	POOR	Y	
HAM05541	EDGECLIFF RD	FRANCIS LN	EDGECLIFF PT	29	170.62	AC	650	45	POOR	Y	
HAM38376	EDGEHILL PL	N FRED SHUTTLESWORTH CIR	TERM NW OF N FRED SHUTTLESWORTH CIR	36	409.75	AC	614	71	SATISFACTORY	Y	
HAM20401	EDGEMONT RD	CINC]SPRGTCP CORPLINE	WOODLAND AV	20	281.92	AC	374	65	FAIR	Y	
HAM20399	EDGEMONT RD	SECTION RD	EDGEMONT RD	19	180.52	AC	650	85	SATISFACTORY	Y	
HAM38892	EDGE TREE LN	JUNIPER AV	TERM N OF JUNIPER AV	23	327.55	AC	650	83	SATISFACTORY	Y	
HAM38894	EDGE TREE LN	TERM S OF JUNIPER AV	JUNIPER AV	23	581.26	AC	386	69	FAIR	Y	
HAM07548	EDGEVIEW DR	GLEN EDGE LN	ROBISON RD	24	1381.31	AC	261	76	SATISFACTORY	Y	
HAM34524	EDISON DR	PADDOCK RD	STEGE DR	40	565.86	PCC	650	42	POOR	Y	
HAM39695	EDISON DR	TERM NW OF PADDOCK RD	PADDOCK RD	28	1026.30	PCC	497	79	SATISFACTORY	Y	
HAM06752	EDITH AV	CINC]COLPUT CORPLINE	BRAMBLE AV	19	180.79	AC	618	91	GOOD	Y	
HAM02185	EDNA AV	HART AV	HOWARD AV	15	199.40	AC	650	21	SERIOUS	Y	
HAM02183	EDNA AV	HOWARD AV	HOWARD AV	15	123.82	AC	649	32	VERY POOR	Y	
HAM37102	EDNA AV	TERM E OF HART AV	HART AV	21	341.29	AC	631	23	SERIOUS	Y	
HAM37654	EDROY CT	EDWARDS RD	TERM E OF EDWARDS RD	24	556.33	AC	506	86	GOOD	Y	
HAM33523	EDWARDS RD	COX LN	EDROY CT	43	271.79	AC	419	89	GOOD	Y	
HAM24098	EDWARDS RD	DACEY AV	MARKBREIT AV	41	353.67	AC	650	50	POOR	Y	
HAM00050	EDWARDS RD	E ROOKWOOD DR	NITA LN	26	153.17	AC	650	48	POOR	Y	
HAM19053	EDWARDS RD	ERIE AV	GREGSON PL	57	184.46	AC	650	47	POOR	Y	
HAM24096	EDWARDS RD	GARLAND AV	DACEY AV	40	231.77	AC	357	80	SATISFACTORY	Y	
HAM05500	EDWARDS RD	GRANDIN RD	LOWER GRANDIN RD	26	659.75	AC	437	67	FAIR	Y	
HAM06436	EDWARDS RD	GREEN HILLS RD	HAMPSHIRE AV	26	1017.04	AC	413	54	POOR	Y	
HAM19453	EDWARDS RD	GREGSON PL	GRIFFITHS AV	50	828.78	AC	233	36	VERY POOR	Y	
HAM19805	EDWARDS RD	GRIFFITHS AV	WASSON RD	50	876.79	AC	428	41	POOR	Y	
HAM06446	EDWARDS RD	HAMPSHIRE AV	PERKINS LN	30	305.73	AC	421	76	SATISFACTORY	Y	
HAM00019	EDWARDS RD	LOWER GRANDIN RD	E ROOKWOOD DR	27	115.94	AC	262	50	POOR	Y	
HAM19810	EDWARDS RD	MADISON RD	WILLARD AV	56	543.34	AC	299	75	SATISFACTORY	Y	
HAM00051	EDWARDS RD	NITA LN	WALSH RD	26	480.54	AC	246	59	FAIR	Y	
HAM19050	EDWARDS RD	OBSERVATORY AV	ERIE AV	40	783.58	AC	477	48	POOR	Y	
HAM06467	EDWARDS RD	PERKINS LN	OBSERVATORY AV	31	552.76	AC	323	67	FAIR	Y	
HAM00022	EDWARDS RD	WALSH RD	GREEN HILLS RD	26	755.83	AC	492	40	VERY POOR	Y	
HAM19806	EDWARDS RD	WASSON RD	MADISON RD	50	208.99	AC	394	71	SATISFACTORY	Y	
HAM19808	EDWARDS RD	WILLARD AV	ARBOR PL	58	283.58	AC	216	78	SATISFACTORY	Y	
HAM19653	EDWARDS RD TO I-71 NB RAMP	EDWARDS RD	I-71 NB RAMP	15	1383.29	AC	194	91	GOOD	Y	ONE WAY
HAM13002	EDWIN AV	TERM E OF FAIRBANKS AV	FAIRBANKS AV	12	208.64	AC	650	100	GOOD	Y	
HAM01317	EDWOOD AV	AMBERWOOD CT	OAK KNOLL DR	24	453.00	AC	564	95	GOOD	Y	
HAM00891	EDWOOD AV	HOLLYWOOD AV	PALMWOOD CT	24	683.51	AC	321	56	FAIR	Y	
HAM00843	EDWOOD AV	PALMWOOD CT	AMBERWOOD CT	24	236.73	AC	535	43	POOR	Y	
HAM00823	EDWOOD AV	TEAKWOOD AV	HOLLYWOOD AV	22	666.04	AC	412	35	VERY POOR	Y	
HAM00829	EDWOOD AV	W NORTH BEND RD	WIONNA AV	21	594.69	AC	414	38	VERY POOR	Y	
HAM00827	EDWOOD AV	WIONNA AV	WITTEKIND TER	21	456.54	AC	422	32	VERY POOR	Y	
HAM00826	EDWOOD AV	WITTEKIND TER	TEAKWOOD AV	20	405.77	AC	481	28	VERY POOR	Y	
HAM27634	EGAN AL	MCFARLAND ST	W 4TH ST	11	229.39		-1	-1		N	ALLEY / BOOTS ON THE GROUND
HAM40497	EGAN CT	TERM W OF PADDOCK RD	PADDOCK RD	25	353.28	AC	650	87	GOOD	Y	
HAM38384	EGAN HILLS DR	TERM W OF PADDOCK RD	PADDOCK RD	26	889.41	AC	650	70	FAIR	Y	
HAM38589	EGBERT AV	AMAZON AV	TERM N OF AMAZON AV	26	1134.43	AC	383	94	GOOD	Y	
HAM15387	EGGERS PL	LISCHER AV	HARRISON AV	25	962.04	AC	650	37	VERY POOR	Y	
HAM27673	EGGLESTON AV	BEDINGER ST	E 9TH ST	23	237.65	AC	650	74	SATISFACTORY	Y	
HAM08678	EGGLESTON AV	BROADWAY	E CENTRAL PKWY	39	457.13	PCC	548	88	GOOD	Y	
HAM27674	EGGLESTON AV	CULVERT ST	BEDINGER ST	39	219.17	AC	650	80	SATISFACTORY	Y	
HAM53215	EGGLESTON AV	CULVERT ST	E 9TH ST	23	455.63	AC	323	84	SATISFACTORY	Y	
HAM27724	EGGLESTON AV	E 3RD ST	E 4TH ST	25	355.68	AC	486	81	SATISFACTORY	Y	
HAM53212	EGGLESTON AV	E 3RD ST	SENTINEL ST	23	1366.31	AC	272	72	SATISFACTORY	Y	
HAM27723	EGGLESTON AV	E 4TH ST	E 5TH ST	23	480.25	AC	260	61	FAIR	Y	
HAM27715	EGGLESTON AV	E 5TH ST	SENTINEL ST	24	529.95	AC	242	74	SATISFACTORY	Y	
HAM26081	EGGLESTON AV	E 9TH ST	BROADWAY	23	354.57	AC	246	78	SATISFACTORY	Y	
HAM53216	EGGLESTON AV	E 9TH ST	BROADWAY	22	356.14	AC	650	89	GOOD	Y	
HAM08692	EGGLESTON AV	E CENTRAL PKWY	READING RD	17	160.73	AC	650	84	SATISFACTORY	Y	
HAM27735	EGGLESTON AV	E PETE ROSE WY	E 3RD ST	38	453.25	AC	551	80	SATISFACTORY	Y	
HAM53207	EGGLESTON AV	E PETE ROSE WY	E 3RD ST	32	451.88	AC	397	75	SATISFACTORY	Y	
HAM53214	EGGLESTON AV	SENTINEL ST	CULVERT ST	23	493.47	AC	629	70	FAIR	Y	
HAM54487	EGGLESTON AV	SENTINEL ST	CULVERT ST	23	493.34	AC	374	65	FAIR	Y	
HAM05878	EHRMAN AV	HAVEN ST	WILSON AV	30	752.87	AC	643	51	POOR	Y	
HAM05695	EHRMAN AV	LOSSING ST	NORWICH AV	36	1002.88	AC	418	39	VERY POOR	Y	
HAM05697	EHRMAN AV	NORWICH AV	HAVEN ST	29	318.18	AC	424	60	FAIR	Y	
HAM05694	EHRMAN AV	VINE ST	LOSSING ST	39	203.72	AC	650	29	VERY POOR	Y	
HAM19728	EILEEN DR	MADISON RD	ROMANA PL	24	587.58	AC	635	80	SATISFACTORY	Y	

FEATUREID	STREET NAME	FROM	TO	WIDTH	LENGTH	SURFACE TYPE	AVG IRI	DTS PCI	PCI CATEGORY	COLLECTED	DTS NOTES
HAM19640	EILEEN DR	MARKBREIT AV	MINOT AV	30	317.61	AC	650	95	GOOD	Y	
HAM24134	EILEEN DR	MINOT AV	ROBERTSON AV	30	1150.67	AC	588	95	GOOD	Y	
HAM19729	EILEEN DR	ROMANA PL	MARKBREIT AV	24	566.09	AC	650	72	SATISFACTORY	Y	
HAM02698	EKARDT ST	QUEEN CITY AV	WICKHAM AL	18	115.41	AC	650	41	POOR	Y	
HAM02696	EKARDT ST	WICKHAM AL	TERM N OF WICKHAM AL	14	49.21		-1	-1		N	BLOCKED BY VEHICLES
HAM25591	ELAM ST	COLERAIN AV	GARRARD AV	30	392.61	AC	443	75	SATISFACTORY	Y	
HAM40919	ELBERON AV	ANSONIA AV	MT HOPE AV	39	271.48	AC	309	36	VERY POOR	Y	
HAM02528	ELBERON AV	BASSETT RD	PHILLIPS AV	41	1162.21	AC	246	37	VERY POOR	Y	
HAM02021	ELBERON AV	BREVIAR AV	GLENWAY AV	31	536.52	AC	650	90	GOOD	Y	ONE WAY
HAM02013	ELBERON AV	GLENWAY AV	LEHMAN RD	31	719.96	AC	650	72	SATISFACTORY	Y	
HAM57273	ELBERON AV	LEHMAN RD	TERM N OF	30	266.27	AC	650	84	SATISFACTORY	Y	
HAM01758	ELBERON AV	MARYLAND AV	ELBERON AV TO W 6TH EB RAMP	41	574.46	PCC	324	98	GOOD	Y	
HAM55196	ELBERON AV	MT ECHO PARK DR	UNNAMED AL	41	191.57	AC	167	57	FAIR	Y	
HAM02532	ELBERON AV	MT HOPE AV	PURCELL AV	43	2283.87	AC	310	36	VERY POOR	Y	
HAM40920	ELBERON AV	MT HOPE AV	MT HOPE AV	41	265.91	AC	650	41	POOR	Y	
HAM02539	ELBERON AV	OSAGE AV	WARSAW AV	31	717.00	AC	371	52	POOR	Y	
HAM02538	ELBERON AV	PHILLIPS AV	W 8TH ST	41	612.31	AC	445	43	POOR	Y	
HAM02534	ELBERON AV	PICA ST	BASSETT RD	38	977.53	AC	157	50	POOR	Y	
HAM02535	ELBERON AV	PRICE AV	OSAGE AV	31	385.69	AC	650	52	POOR	Y	
HAM02530	ELBERON AV	PURCELL AV	MT ECHO PARK DR	38	603.23	AC	356	62	FAIR	Y	
HAM01747	ELBERON AV	STATE AV	MARYLAND AV	42	308.30	PCC	650	98	GOOD	Y	
HAM02529	ELBERON AV	UNNAMED AL	PICA ST	41	385.17	AC	147	51	POOR	Y	
HAM53607	ELBERON AV	W 6TH WB ST TO ELBERON AV RAMP	ANSONIA AV	41	511.42	AC	273	30	VERY POOR	Y	
HAM02536	ELBERON AV	W 8TH ST	PRICE AV	40	431.73	AC	309	67	FAIR	Y	
HAM02537	ELBERON AV	W 8TH ST	W 8TH ST	40	128.57	AC	650	47	POOR	Y	
HAM60958	ELBERON AV TO W 6TH EB RAMP	ELBERON AV	TERM E OF ELBERON AV	30	1924.68	PCC	255	100	GOOD	Y	ONE WAY
HAM60960	ELBERON AV TO W 6TH EB RAMP	WARSAW AV TO W 6TH EB ST RAMP	W 6TH EB ST	24	729.38	PCC	243	94	GOOD	Y	ONE WAY
HAM12059	ELBROOK AV	LANGDON FARM RD	CINC [GOLFMN CORPLINE	24	225.31	AC	650	70	FAIR	Y	
HAM11141	ELCO ST	GRACELY DR	PARKLAND AV	35	313.36	AC	650	69	FAIR	Y	
HAM11140	ELCO ST	JERSEY AV	HOME CITY AV	21	357.39	AC	440	54	POOR	Y	
HAM11143	ELCO ST	PARKLAND AV	JERSEY AV	18	376.77	AC	333	55	POOR	Y	
HAM37137	ELCO ST	TERM SW OF GRACELY DR	GRACELY DR	19	261.66	AC	570	46	POOR	Y	
HAM35406	ELDA LN	TERM E OF ARGUS RD	ARGUS RD	26	543.87	AC	650	49	POOR	Y	UNCOLLECTED PORTION BLOCKED BY VEHICLE
HAM15456	ELDER AL	HARRISON AV	STATHEM AV	11	370.45	AC	650	93	GOOD	Y	ONE WAY
HAM06197	ELDORADO AV	ALLEY #10	KELLOGG AV	22	127.86	AC	650	77	SATISFACTORY	Y	
HAM06170	ELDORADO AV	ALLEY #9	LINNEMAN ST	21	143.98	AC	406	95	GOOD	Y	
HAM06177	ELDORADO AV	BERTE ST	BRYSON ST	20	303.08	AC	214	93	GOOD	Y	
HAM06174	ELDORADO AV	BRYSON ST	CROSLIN ST	20	285.86	AC	171	95	GOOD	Y	
HAM06173	ELDORADO AV	CROSLIN ST	SMITH AL	20	144.09	AC	370	95	GOOD	Y	
HAM06169	ELDORADO AV	LINNEMAN ST	ALLEY #10	22	140.46	AC	562	95	GOOD	Y	
HAM06178	ELDORADO AV	PANAMA ST	BERTE ST	20	244.21	AC	443	93	GOOD	Y	
HAM06172	ELDORADO AV	SMITH AL	ALLEY #9	20	291.23	AC	650	95	GOOD	Y	
HAM06187	ELDORADO AV	VALLEY FORD ST	PANAMA ST	12	251.90	AC	451	85	SATISFACTORY	Y	
HAM32132	ELEANOR PL	DORCHESTER AV	MALVERN PL	29	254.74	AC	171	80	SATISFACTORY	Y	
HAM20110	ELEANOR PL	GAGE ST	HUNTINGTON PL	30	154.35	AC	610	62	FAIR	Y	
HAM20152	ELEANOR PL	HUNTINGTON PL	TERM N OF HUNTINGTON PL	30	152.45	AC	650	67	FAIR	Y	
HAM20200	ELEANOR PL	MALVERN PL	GAGE ST	30	90.25	AC	240	58	FAIR	Y	
HAM20215	ELEANOR PL	TERM S OF DORCHESTER AV	DORCHESTER AV	64	202.43	AC	633	77	SATISFACTORY	Y	
HAM27885	ELIJAH AL	BAMBOO AL	CHANNING ST	11	182.16	BR	650	-1		Y	
HAM26096	ELIJAH AL	BOAL ST	SLACK ST	14	320.16	BR	650	-1		Y	
HAM27886	ELIJAH AL	RINGGOLD ST	BAMBOO AL	12	185.29	BR	650	-1		Y	
HAM26097	ELIJAH AL	SLACK ST	RINGGOLD ST	14	196.06	BR	650	-1		Y	
HAM25629	ELIZA ST	HUKILL AL	HALSTEAD ST	24	127.14	AC	650	40	VERY POOR	Y	
HAM25630	ELIZA ST	W MCMICKEN AV	HUKILL AL	24	139.82	AC	650	40	VERY POOR	Y	
HAM12446	ELIZABETH PL	LAIDLAW AV	READING RD	24	1617.12	AC	414	29	VERY POOR	Y	
HAM25892	ELIZABETH ST	CENTRAL AV	JOHN ST	36	451.81	AC	650	52	POOR	Y	
HAM30765	ELIZABETH ST	CUTTER ST	RUHR WY	19	146.20	AC	650	84	SATISFACTORY	Y	ONE WAY
HAM25893	ELIZABETH ST	JOHN ST	MOUND ST	38	314.19	AC	650	61	FAIR	Y	
HAM30766	ELIZABETH ST	RHINE WY	LINN ST	20	157.72	AC	650	71	SATISFACTORY	Y	ONE WAY
HAM30769	ELIZABETH ST	RUHR WY	RHINE WY	25	378.50	AC	457	80	SATISFACTORY	Y	ONE WAY
HAM25817	ELKINS AL	BALDWIN AL	RACE ST	8	124.95		-1	-1		N	BOOTS ON THE GROUND / TOO NARROW FOR VAN ACCESS
HAM25769	ELKINS AL	BRITT AL	ELM ST	7	125.33		-1	-1		N	BOOTS ON THE GROUND / TOO NARROW FOR VAN ACCESS / BRICK
HAM25831	ELKINS AL	DOERR AL	BALDWIN AL	7	213.82		-1	-1		N	BOOTS ON THE GROUND / TOO NARROW FOR VAN ACCESS
HAM25781	ELKINS AL	IRA AL	BRITT AL	9	201.08		-1	-1		N	BOOTS ON THE GROUND / TOO NARROW FOR VAN ACCESS / BRICK
HAM25818	ELKINS AL	RACE ST	IRA AL	9	132.21		-1	-1		N	BOOTS ON THE GROUND / TOO NARROW FOR VAN ACCESS / BRICK
HAM25816	ELKINS AL	VINE ST	DOERR AL	8	129.80		-1	-1		N	BOOTS ON THE GROUND / TOO NARROW FOR VAN ACCESS
HAM00798	ELKTON PL	BUDMAR AV	CARY AV	30	419.43	AC	520	47	POOR	Y	
HAM00806	ELKTON PL	GLADYS AV	HAMILTON AV	21	333.49	AC	456	95	GOOD	Y	
HAM00801	ELKTON PL	HAMILTON AV	BUDMAR AV	31	320.58	AC	617	36	VERY POOR	Y	
HAM00799	ELKTON PL	LANTANA AV	GLADYS AV	20	1344.24	AC	373	95	GOOD	Y	
HAM07401	ELLA ST	DELANEY ST	PITTS AV	25	557.04	AC	552	55	POOR	Y	
HAM08681	ELLIOTT ST	BUNKER AL	BROADWAY	17	114.78	AC	650	53	POOR	Y	
HAM08682	ELLIOTT ST	SYCAMORE ST	BUNKER AL	20	374.71	AC	650	68	FAIR	Y	
HAM07496	ELLIS ST	CRAWFORD AV	DICKS AL	23	541.57	AC	406	87	GOOD	Y	
HAM07523	ELLIS ST	DICKS AL	DANE AV	23	190.58	AC	495	78	SATISFACTORY	Y	
HAM13285	ELLISON AV	NASH AV	LINWOOD AV	31	886.77	AC	650	61	FAIR	Y	

FEATUREID	STREET NAME	FROM	TO	WIDTH	LENGTH	SURFACE TYPE	AVG IRI	DTS PCI	PCI CATEGORY	COLLECTED	DTS NOTES
HAM13289	ELLISON AV	TOTTEN WY	NASH AV	30	447.59	AC	650	46	POOR	Y	
HAM27014	ELM PARK DR	ELM VIEW PL	PADDOCK RD	23	1255.10	AC	619	46	POOR	Y	
HAM37194	ELM PARK DR	TERM W OF ELM VIEW PL	ELM VIEW PL	24	295.96	AC	650	76	SATISFACTORY	Y	
HAM53589	ELM ST	ADRIAN AL	MAGNOLIA ST	40	115.87	AC	349	76	SATISFACTORY	Y	ONE WAY
HAM27630	ELM ST	BENHAM AL	W 4TH ST	46	172.27	AC	325	94	GOOD	Y	ONE WAY
HAM25789	ELM ST	CHARLES ST	GANDOLFO AL	41	110.63	AC	277	31	VERY POOR	Y	ONE WAY
HAM54148	ELM ST	ELKINS AL	W CENTRAL PKWY	39	159.04	AC	650	52	POOR	Y	ONE WAY
HAM25787	ELM ST	ERICH KUNZEL WY	GRANT ST	41	236.48	BR	266	-1		Y	ONE WAY
HAM08436	ELM ST	ETON PL	HENRY ST	41	260.46	AC	301	68	FAIR	Y	ONE WAY
HAM08434	ELM ST	FINDLAY ST	ETON PL	40	139.58	AC	316	80	SATISFACTORY	Y	ONE WAY
HAM25788	ELM ST	GANDOLFO AL	ERICH KUNZEL WY	41	125.65	AC	650	37	VERY POOR	Y	ONE WAY
HAM25998	ELM ST	GEORGE ST	W 7TH ST	44	249.42	AC	650	40	VERY POOR	Y	ONE WAY
HAM10579	ELM ST	GLASS AL	W ELDER ST	42	157.58	PCC	213	75	SATISFACTORY	Y	ONE WAY
HAM25790	ELM ST	GRANT ST	W 14TH ST	52	614.75	BR	207	-1		Y	ONE WAY
HAM10580	ELM ST	GREEN ST	GLASS AL	42	209.36	PCC	199	75	SATISFACTORY	Y	ONE WAY
HAM08432	ELM ST	HENRY ST	W MCMICKEN AV	39	497.47	AC	601	31	VERY POOR	Y	ONE WAY
HAM21688	ELM ST	MAGNOLIA ST	WHETSEL AL	40	111.83	AC	190	78	SATISFACTORY	Y	ONE WAY
HAM65044	ELM ST	MORAND AL	GEORGE ST	44	83.73	AC	266	36	VERY POOR	Y	ONE WAY
HAM08305	ELM ST	ODEON ST	TIFFIN AL	41	116.50	AC	189	84	SATISFACTORY	Y	ONE WAY
HAM25959	ELM ST	PENDERY AL	W COURT ST	39	166.36	AC	650	59	FAIR	Y	ONE WAY
HAM08285	ELM ST	SELLEW AL	FINDLAY ST	39	271.48	AC	650	74	SATISFACTORY	Y	ONE WAY
HAM08302	ELM ST	TIFFIN AL	WADE ST	41	115.46	AC	269	82	SATISFACTORY	Y	ONE WAY
HAM21689	ELM ST	W 14TH ST	ADRIAN AL	41	123.63	AC	170	75	SATISFACTORY	Y	ONE WAY
HAM09012	ELM ST	W 15TH ST	ODEON ST	41	264.52	AC	173	93	GOOD	Y	ONE WAY
HAM28083	ELM ST	W 3RD ST	MCFARLAND ST	47	235.53	AC	602	95	GOOD	Y	ONE WAY
HAM27629	ELM ST	W 4TH ST	W 5TH ST	50	465.97	AC	650	95	GOOD	Y	ONE WAY
HAM27591	ELM ST	W 5TH ST	W 6TH ST	40	494.15		-1	-1		N	BLOCKED BY CONSTRUCTION
HAM65043	ELM ST	W 6TH ST	MORAND AL	44	99.26	AC	331	48	POOR	Y	ONE WAY
HAM25997	ELM ST	W 7TH ST	W 8TH ST	41	261.54	AC	288	64	FAIR	Y	ONE WAY
HAM25994	ELM ST	W 8TH ST	WEAVER AL	41	129.43	AC	273	45	POOR	Y	ONE WAY
HAM25955	ELM ST	W 9TH ST	PENDERY AL	40	167.67	AC	328	44	POOR	Y	ONE WAY
HAM25756	ELM ST	W CENTRAL PKWY	CHARLES ST	41	195.45	AC	512	40	VERY POOR	Y	ONE WAY
HAM54147	ELM ST	W COURT ST	ELKINS AL	40	160.29	AC	374	43	POOR	Y	ONE WAY
HAM08435	ELM ST	W ELDER ST	SELLEW AL	40	157.71	AC	251	74	SATISFACTORY	Y	ONE WAY
HAM57971	ELM ST	W MEHRING WY	W FREEDOM WY	45	809.27	PCC	590	70	FAIR	Y	ONE WAY
HAM08300	ELM ST	WADE ST	W LIBERTY ST	41	164.63	AC	650	87	GOOD	Y	ONE WAY
HAM25957	ELM ST	WEAVER AL	W 9TH ST	42	136.88	AC	289	48	POOR	Y	ONE WAY
HAM21684	ELM ST	WHETSEL AL	W 15TH ST	40	101.61	AC	149	79	SATISFACTORY	Y	ONE WAY
HAM12273	ELM VIEW PL	CHEYENNE DR	TOWANDA TER	24	241.98	AC	650	71	SATISFACTORY	Y	
HAM27012	ELM PARK DR	ELM PARK DR	CHEYENNE DR	24	287.96	AC	193	65	FAIR	Y	
HAM37058	ELM VIEW PL	TERM S OF ELM PARK DR	ELM PARK DR	24	234.80	AC	650	70	FAIR	Y	
HAM38262	ELMDALE DR	WASIGO DR	TERM N OF WASIGO DR	25	445.10	AC	650	48	POOR	Y	
HAM05742	ELMHURST AV	BREEN ST	ELMHURST PL	22	207.17	AC	650	42	POOR	Y	
HAM05991	ELMHURST AV	ELMHURST PL	ELMHURST PL	22	321.27	AC	650	78	SATISFACTORY	Y	
HAM53371	ELMHURST AV	ELMHURST PL	TORRENCE LN	4	308.65		-1	-1		N	ALLEY / BOOTS ON THE GROUND
HAM65911	ELMORE CT	COLERAIN AV	TERM W OF COLERAIN AV	29	124.95	AC	650	93	GOOD	Y	
HAM29482	ELMORE CT	SPRING GROVE CT	COLERAIN AV	29	391.84	AC	354	93	GOOD	Y	
HAM38616	ELMORE CT	TERM E OF WILLIAM P DOOLEY BYPS	WILLIAM P DOOLEY BYPS	31	240.95	AC	558	80	SATISFACTORY	Y	
HAM21911	ELMORE ST	BORDEN ST	LLEWELLYN AV	61	276.28	AC	495	39	VERY POOR	Y	
HAM29947	ELMORE ST	CASS AV	TAPPAN AV	17	255.60	AC	650	93	GOOD	Y	
HAM29496	ELMORE ST	COLERAIN AV	PRANG ST	62	401.40	AC	445	75	SATISFACTORY	Y	
HAM28166	ELMORE ST	DIRR ST	MILLER ST	60	339.88	AC	516	60	FAIR	Y	
HAM21909	ELMORE ST	I-74 EB EXWY TO BEEKMAN ST RAMP	SYLVAN AV	31	274.49	AC	569	83	SATISFACTORY	Y	
HAM21910	ELMORE ST	LLEWELLYN AV	I-74 EB EXWY TO BEEKMAN ST RAMP	60	249.52	AC	540	26	VERY POOR	Y	
HAM28165	ELMORE ST	MILLER ST	BORDEN ST	60	420.25	AC	273	57	FAIR	Y	
HAM28177	ELMORE ST	PRANG ST	DIRR ST	63	363.63	AC	268	85	SATISFACTORY	Y	
HAM29485	ELMORE ST	SPRING GROVE AV	COLERAIN AV	48	516.58	AC	275	87	GOOD	Y	
HAM29478	ELMORE ST	WILLIAM P DOOLEY BYPS	SPRING GROVE AV	39	197.93	AC	469	81	SATISFACTORY	Y	
HAM19512	ELMSHADE AV	BEAVERTON AV	CORVALLIS AV	27	292.66	AC	448	37	VERY POOR	Y	
HAM20397	ELMSHADE AV	CORVALLIS AV	SHENANDOAH AV	27	295.33	AC	535	28	VERY POOR	Y	
HAM19496	ELMSHADE AV	KENOVA AV	ROBINWOOD AV	21	293.07	AC	562	30	VERY POOR	Y	
HAM19494	ELMSHADE AV	LAKELAND AV	BEAVERTON AV	27	292.59	AC	487	41	POOR	Y	
HAM19495	ELMSHADE AV	ROBINWOOD AV	LAKELAND AV	27	293.71	AC	462	38	VERY POOR	Y	
HAM20396	ELMSHADE AV	SHENANDOAH AV	SECTION RD	26	348.89	AC	650	46	POOR	Y	
HAM36943	ELSIE AV	TERM S OF CEDAR AV	CEDAR AV	23	661.18	AC	497	95	GOOD	Y	
HAM09112	ELSINBORO RD	CREVELINGS LN	TUSCULUM AV	25	128.61	AC	650	39	VERY POOR	Y	
HAM38914	ELSINBORO RD	TERM S OF CREVELINGS LN	CREVELINGS LN	24	795.36	AC	419	45	POOR	Y	
HAM27880	ELSINORE AV	VAN METER ST	GILBERT AV	42	387.50	AC	480	64	FAIR	Y	
HAM27882	ELSINORE AV	WAREHAM DR	VAN METER ST	29	1289.70	AC	418	61	FAIR	Y	
HAM27878	ELSINORE PL	GILBERT AV	READING RD	72	667.12	AC	622	72	SATISFACTORY	Y	
HAM65280	ELSTUN RD	ELSTUN RD	RESERVE CIR	20	220.68	AC	301	41	POOR	Y	
HAM25674	ELSTUN RD	SPINDLEHILL DR	ANDETP CINC CORPLINE	21	97.81	AC	545	33	VERY POOR	Y	
HAM65279	ELSTUN RD	TERM SW OF	TERM NE OF	20	766.58	AC	411	34	VERY POOR	Y	
HAM65278	ELSTUN RD	TERM W OF	TERM E OF TERM W OF	20	624.34	AC	502	27	VERY POOR	Y	
HAM39332	ELYSIAN PL	TERM S OF GRAHAM ST	GRAHAM ST	24	261.23	AC	650	91	GOOD	Y	
HAM37151	EMBRETT CT	HILLFRED LN	TERM W OF HILLFRED LN	25	385.84	AC	650	79	SATISFACTORY	Y	

FEATUREID	STREET NAME	FROM	TO	WIDTH	LENGTH	SURFACE TYPE	AVG IRI	DTS PCI	PCI CATEGORY	COLLECTED	DTS NOTES
HAM25763	EMERSON AL	SHUTE AL	GRANT ST	7	112.76		-1	-1		N	BOOTS ON THE GROUND / TOO NARROW FOR VAN ACCESS / BRICK
HAM25778	EMERSON AL	W 12TH ST	SHUTE AL	8	124.04		-1	-1		N	BOOTS ON THE GROUND / TOO NARROW FOR VAN ACCESS / BRICK
HAM38547	EMMA PL	BEEKMAN ST	TERM W OF BEEKMAN ST	21	380.99	AC	474	83	SATISFACTORY	Y	
HAM20057	EMMING ST	CLIFTON AV	WHEELER ST	29	204.26	AC	650	91	GOOD	Y	
HAM19892	EMMING ST	STRATFORD AV	VICTOR ST	24	116.83	AC	490	94	GOOD	Y	
HAM20076	EMMING ST	TERM W OF VICTOR ST	CITY VIEW PL	3	171.74		-1	-1		N	BOOTS ON THE GROUND / STAIRCASE
HAM20077	EMMING ST	VICTOR ST	TERM W OF VICTOR ST	23	208.04	AC	650	95	GOOD	Y	
HAM19905	EMMING ST	WHEELER ST	STRATFORD AV	29	676.03	AC	287	93	GOOD	Y	
HAM38921	EMPRESS AV	LAWLER ST	TERM NE OF LAWLER ST	12	571.27	AC	650	76	SATISFACTORY	Y	
HAM09852	EMPRESS AV	WIDMAN PL	TERM NE OF WIDMAN PL	12	817.60	AC	650	89	GOOD	Y	
HAM39717	ENCLAVE LN	TERM W OF RHODE ISLAND AV	RHODE ISLAND AV	20	297.72	AC	591	95	GOOD	Y	
HAM08109	ENGEL AL	QUEEN CITY AV	WICKHAM PL	34	171.38	BR	650	-1		Y	
HAM32226	ENON AL	GOETZ AL	COGSWELL AL	10	197.50		-1	-1		N	BOOTS ON THE GROUND / TOO NARROW FOR VAN ACCESS
HAM01931	ENRIGHT AV	PRICE AV	WIEMAN AV	32	342.20	AC	487	73	SATISFACTORY	Y	
HAM36761	ENRIGHT AV	TERM S OF WILDEY LN	WILDEY LN	23	1537.33	AC	380	40	VERY POOR	Y	
HAM01936	ENRIGHT AV	VAN VEY ST	ST LAWRENCE AV	30	556.43	AC	522	66	FAIR	Y	
HAM02226	ENRIGHT AV	W 8TH ST	PRICE AV	30	556.22	AC	650	79	SATISFACTORY	Y	
HAM02224	ENRIGHT AV	WIEMAN AV	VAN VEY ST	31	197.85	AC	581	68	FAIR	Y	
HAM02228	ENRIGHT AV	WILDEY LN	W 8TH ST	24	1507.85	AC	467	43	POOR	Y	
HAM25547	ENSLIN ST	TAFEL ST	DE VOTIE AV	25	472.93	AC	650	72	SATISFACTORY	Y	
HAM26466	ENYART AV	34TH AV	VERNE AV	41	327.95		-1	-1		N	BLOCKED BY GATE
HAM21324	ENYART AV	APPLETON ST	WYE AL	24	157.22	AC	440	89	GOOD	Y	
HAM39496	ENYART AV	BRAZEE ST	TERM E OF BRAZEE ST	24	347.37	AC	367	85	SATISFACTORY	Y	
HAM21323	ENYART AV	BROWNWAY AV	APPLETON ST	27	311.84	AC	300	84	SATISFACTORY	Y	
HAM26479	ENYART AV	VERNE AV	BROWNWAY AV	25	295.14	AC	247	80	SATISFACTORY	Y	
HAM12254	ENYART AV	WYE AL	BRAZEE ST	24	230.98	AC	212	83	SATISFACTORY	Y	
HAM34121	EPPERT WALK	CAMPUS LN	PLYMOUTH AV	11	357.52	AC	650	23	SERIOUS	Y	
HAM34443	EPWORTH AV	DAYTONA AV	HOPE LN	32	430.07	AC	218	50	POOR	Y	
HAM15343	EPWORTH AV	FELTZ AV	HULL AV	30	286.21	AC	205	53	POOR	Y	
HAM15380	EPWORTH AV	HARRISON AV	MONTCLAIR AV	30	457.98	AC	584	47	POOR	Y	
HAM15371	EPWORTH AV	HOPE LN	MONTANA AV	31	319.26	AC	539	41	POOR	Y	
HAM15346	EPWORTH AV	HULL AV	WARDALL AV	30	464.92	AC	277	75	SATISFACTORY	Y	
HAM15369	EPWORTH AV	JENNIFER CT	JUNIETTA AV	30	196.08	AC	226	40	VERY POOR	Y	
HAM41230	EPWORTH AV	JUNIETTA AV	HARRISON AV	30	259.17	AC	526	60	FAIR	Y	
HAM15410	EPWORTH AV	LISCHER AV	DAYTONA AV	31	621.68	AC	407	60	FAIR	Y	
HAM15370	EPWORTH AV	MONTANA AV	JENNIFER CT	30	170.91	AC	650	44	POOR	Y	
HAM15339	EPWORTH AV	MONTCLAIR AV	TEMPLE AV	30	370.48	AC	201	56	FAIR	Y	
HAM15411	EPWORTH AV	RAMONA AV	LISCHER AV	31	656.23	AC	325	48	POOR	Y	
HAM15340	EPWORTH AV	TEMPLE AV	VERDIN AV	30	278.10	AC	210	82	SATISFACTORY	Y	
HAM15341	EPWORTH AV	TEMPLE AV	TEMPLE AV	30	155.81	AC	226	71	SATISFACTORY	Y	
HAM15334	EPWORTH AV	VERDIN AV	FELTZ AV	30	231.47	AC	179	85	SATISFACTORY	Y	
HAM15392	EPWORTH AV	WERK RD	RAMONA AV	31	898.44	AC	388	41	POOR	Y	
HAM02856	EPWORTH CT	IRVELLA PL	SANDRA PL	25	298.81	AC	438	70	FAIR	Y	
HAM02855	EPWORTH CT	SANDRA PL	WESTBROOK DR	25	324.83	AC	333	93	GOOD	Y	
HAM37673	EPWORTH CT	TERM S OF IRVELLA PL	IRVELLA PL	23	181.37	AC	650	89	GOOD	Y	
HAM09292	ERIE AV	AMBERSON AV	PINEHURST AV	56	190.39	AC	247	79	SATISFACTORY	Y	
HAM08798	ERIE AV	ASHWORTH DR	HAMPTON LN	55	1013.97	AC	222	46	POOR	Y	
HAM09408	ERIE AV	AULT PARK AV	SAYBROOK AV	57	681.71	AC	172	57	FAIR	Y	
HAM09303	ERIE AV	BAYARD DR	DELTA AV	57	223.38	AC	650	38	VERY POOR	Y	
HAM06449	ERIE AV	BERRY AV	STETTINIUS AV	58	359.32	AC	113	80	SATISFACTORY	Y	
HAM06512	ERIE AV	BRAMBLE AV	MACEY AV	36	742.93	AC	376	64	FAIR	Y	
HAM09407	ERIE AV	BRENTWOOD AV	AULT PARK AV	56	269.09	AC	193	74	SATISFACTORY	Y	
HAM06713	ERIE AV	BROADVIEW DR	FOREST HILL DR	56	255.96	AC	207	40	VERY POOR	Y	
HAM06481	ERIE AV	BURCH AV	MOONEY AV	57	358.43	AC	311	78	SATISFACTORY	Y	
HAM13181	ERIE AV	CASTLE PL	STAFFORD ST	25	128.19	AC	355	34	VERY POOR	Y	
HAM09336	ERIE AV	CLARKWOOD PL	PAXTON AV	56	463.72	AC	149	73	SATISFACTORY	Y	
HAM09302	ERIE AV	DELTA AV	ST JOHNS PL	57	320.20	AC	293	37	VERY POOR	Y	
HAM06523	ERIE AV	DUNNING PL	ROE ST	35	279.93	AC	564	66	FAIR	Y	
HAM06477	ERIE AV	EDWARDS RD	MICHIGAN AV	22	478.18	AC	385	81	SATISFACTORY	Y	
HAM63111	ERIE AV	EDWARDS RD	MICHIGAN AV	22	475.96	AC	650	76	SATISFACTORY	Y	
HAM11263	ERIE AV	ERIE STATION LN	BRAMBLE AV	57	277.17	AC	536	95	GOOD	Y	
HAM06714	ERIE AV	FOREST HILL DR	ROSSLYN DR	56	700.71	AC	340	60	FAIR	Y	
HAM13177	ERIE AV	GLENSHADE AV	GLENSHADE AV	24	138.94	AC	375	37	VERY POOR	Y	
HAM13179	ERIE AV	GLENSHADE AV	WINONA TER	23	189.61	AC	376	36	VERY POOR	Y	
HAM09300	ERIE AV	GRACE AV	BAYARD DR	57	1264.94	AC	131	71	SATISFACTORY	Y	
HAM08805	ERIE AV	HAMPTON LN	BROADVIEW DR	56	1242.14	AC	180	48	POOR	Y	
HAM09291	ERIE AV	HERSCHEL AV	AMBERSON AV	56	350.80	AC	164	75	SATISFACTORY	Y	
HAM06526	ERIE AV	MACEY AV	WHITNEY AV	36	378.35	AC	238	54	POOR	Y	
HAM06448	ERIE AV	MADISON RD	BERRY AV	57	403.80	AC	600	79	SATISFACTORY	Y	
HAM09290	ERIE AV	MARBURG AV	HERSCHEL AV	56	513.70	AC	143	71	SATISFACTORY	Y	
HAM06862	ERIE AV	MATHIS ST	SIMPSON AV	21	401.40	AC	650	32	VERY POOR	Y	
HAM06478	ERIE AV	MICHIGAN AV	SHAW AV	57	451.69	AC	195	75	SATISFACTORY	Y	
HAM09335	ERIE AV	MONTEITH AV	CLARKWOOD PL	57	369.55	AC	210	44	POOR	Y	
HAM06482	ERIE AV	MOONEY AV	ZUMSTEIN AV	57	358.06	AC	483	82	SATISFACTORY	Y	
HAM11265	ERIE AV	MURRAY AV	ERIE STATION LN	57	463.56	AC	390	95	GOOD	Y	
HAM09297	ERIE AV	PAXTON AV	RAYMAR BLVD	58	280.09	AC	134	66	FAIR	Y	

FEATUREID	STREET NAME	FROM	TO	WIDTH	LENGTH	SURFACE TYPE	AVG IRI	DTS PCI	PCI CATEGORY	COLLECTED	DTS NOTES
HAM09393	ERIE AV	PINEHURST AV	BRENTWOOD AV	57	467.88	AC	170	68	FAIR	Y	
HAM09298	ERIE AV	RAYMAR BLVD	GRACE AV	57	298.67	AC	121	71	SATISFACTORY	Y	
HAM06499	ERIE AV	ROE ST	THOBURNE ST	36	558.23	AC	239	77	SATISFACTORY	Y	
HAM11285	ERIE AV	ROSSLYN DR	MURRAY AV	60	973.43	AC	436	79	SATISFACTORY	Y	
HAM40898	ERIE AV	SAYBROOK AV	ASHWORTH DR	56	438.00	AC	335	60	FAIR	Y	
HAM06691	ERIE AV	SHADY LN	MONTEITH AV	57	241.92	AC	197	68	FAIR	Y	
HAM06701	ERIE AV	SHAW AV	ST CHARLES PL	57	504.48	AC	353	61	FAIR	Y	
HAM13178	ERIE AV	SIMPSON AV	GLENSHADE AV	22	324.50	AC	307	36	VERY POOR	Y	
HAM06690	ERIE AV	ST CHARLES PL	SHADY LN	57	188.22	AC	164	55	POOR	Y	
HAM09325	ERIE AV	ST JOHNS PL	TARPIS AV	56	734.75	AC	223	36	VERY POOR	Y	
HAM13182	ERIE AV	STAFFORD ST	SETTLE ST	24	196.01	AC	650	40	VERY POOR	Y	
HAM06480	ERIE AV	STETTINIUS AV	BURCH AV	57	362.14	AC	121	75	SATISFACTORY	Y	
HAM09289	ERIE AV	TARPIS AV	MARBURG AV	56	416.11	AC	190	42	POOR	Y	
HAM09295	ERIE AV	TARPIS AV	VICTORIA AV	61	852.85	AC	213	36	VERY POOR	Y	
HAM06610	ERIE AV	THOBURNE ST	WHETSEL AV	44	206.60	AC	360	85	SATISFACTORY	Y	
HAM09288	ERIE AV	VICTORIA AV	TARPIS AV	56	123.67	AC	250	42	POOR	Y	
HAM06863	ERIE AV	WARD ST	MATHIS ST	21	346.89	AC	529	31	VERY POOR	Y	
HAM06586	ERIE AV	WHETSEL AV	WARD ST	30	358.40	AC	650	36	VERY POOR	Y	
HAM06530	ERIE AV	WHITNEY AV	DUNNING PL	36	684.85	AC	209	64	FAIR	Y	
HAM13180	ERIE AV	WINONA TER	CASTLE PL	23	202.13	AC	290	31	VERY POOR	Y	
HAM13188	ERIE AV	WINONA TER	WINONA TER	23	131.34	AC	267	35	VERY POOR	Y	
HAM06484	ERIE AV	ZUMSTEIN AV	EDWARDS RD	57	367.90	AC	306	29	VERY POOR	Y	
HAM37636	ERIE CT	TERM SW OF BROTHERTON CT	BROTHERTON CT	39	649.55	AC	446	40	VERY POOR	Y	
HAM34725	ERKENBRECHER AV	DURY AV	BURNET AV	41	1678.24	AC	232	85	SATISFACTORY	Y	
HAM16756	ERKENBRECHER AV	VINE ST	DURY AV	40	1003.72	AC	293	76	SATISFACTORY	Y	
HAM02954	ERLENE DR	QUEEN CITY AV	THOMASVILLE DR	36	1170.03	AC	537	53	POOR	Y	
HAM32356	ERLENE DR	THOMASVILLE DR	WENDEE DR	35	713.62	AC	266	52	POOR	Y	
HAM08588	ERNST ST	STATE AV	HIAWATHA AV	24	901.34	AC	526	65	FAIR	Y	
HAM39623	ESCALON ST	CORNELIA AV	TERM W OF CORNELIA AV	19	243.83	AC	650	27	VERY POOR	Y	
HAM29828	ESCALON ST	FAIRPARK AV	CORNELIA AV	20	1082.81	AC	463	40	VERY POOR	Y	
HAM01913	ESMONDE ST	GRAND AV	KEBLER AL	24	921.99	AC	538	38	VERY POOR	Y	
HAM01906	ESMONDE ST	KEBLER AL	VAN HART ST	20	686.80	AC	374	26	VERY POOR	Y	
HAM27957	ESSEX PL	CROWN ST	MINNESOTA ST	35	107.87	AC	433	50	POOR	Y	ONE WAY
HAM27939	ESSEX PL	E MCMILLAN ST	MINK AL	35	192.26	AC	650	68	FAIR	Y	ONE WAY
HAM27991	ESSEX PL	MINK AL	CROWN ST	35	189.61	AC	587	43	POOR	Y	ONE WAY
HAM27968	ESSEX PL	MINNESOTA ST	WILLIAM H TAFT RD	36	158.18	AC	457	80	SATISFACTORY	Y	ONE WAY
HAM54346	ESSEX PL	TERM S OF JUNE ST	JUNE ST	37	120.38	AC	650	44	POOR	Y	
HAM07601	ESTE AV	CENTER HILL AV	W SEYMOUR AV	45	3645.71	AC	213	77	SATISFACTORY	Y	
HAM18109	ESTE AV	CHICKERING AV	KINGS RUN DR	46	1075.15	AC	288	65	FAIR	Y	
HAM18183	ESTE AV	EAST EPWORTH AV	ESTECREEK RD	44	2197.40	AC	132	71	SATISFACTORY	Y	
HAM11045	ESTE AV	ESTECREEK RD	CENTER HILL AV	42	3446.22	AC	129	73	SATISFACTORY	Y	
HAM18103	ESTE AV	KINGS RUN DR	EAST EPWORTH AV	59	227.10	AC	504	78	SATISFACTORY	Y	
HAM18131	ESTE AV	W MITCHELL AV	CHICKERING AV	44	1284.27	AC	239	72	SATISFACTORY	Y	
HAM35922	ESTECREEK RD	TERM N OF ESTE AV	ESTE AV	35	465.62	AC	650	82	SATISFACTORY	Y	
HAM20157	ESTELLE ST	AUDREY TER	AUBURN AV	17	405.26	AC	650	90	GOOD	Y	
HAM38367	ESTES PL	TERM S OF VAN ANTWERP CT	VAN ANTWERP CT	18	285.46	AC	534	95	GOOD	Y	
HAM27269	ETHAN AV	COLERAIN AV	SPRING GROVE AV	24	941.71	AC	578	73	SATISFACTORY	Y	
HAM08444	ETON PL	COLBY AL	DUNLAP ST	12	126.10	BR	650	-1		Y	
HAM08443	ETON PL	DUNLAP ST	CENTRAL PKWY	12	271.10	BR	650	-1		Y	
HAM08442	ETON PL	ELM ST	COLBY AL	12	136.13	BR	650	-1		Y	
HAM08418	ETON PL	PLEASANT ST	ELM ST	12	244.73	BR	650	-1		Y	
HAM08526	ETON PL	RACE ST	PLEASANT ST	12	228.62	BR	650	-1		Y	
HAM07988	EUCLEDEN AL	E CORRY ST	E CHARLTON ST	7	458.78	PCC	650	55	POOR	Y	
HAM07976	EUCLID AV	E CHARLTON ST	E DANIELS ST	37	461.16	AC	529	73	SATISFACTORY	Y	
HAM07970	EUCLID AV	E CORRY ST	E CHARLTON ST	36	461.66	AC	650	53	POOR	Y	
HAM34691	EUCLID AV	E DANIELS ST	E UNIVERSITY AV	35	459.30	AC	650	55	POOR	Y	
HAM05940	EUCLID AV	E ROCHELLE ST	E MARTIN LUTHER KING JR DR	38	470.72	AC	613	45	POOR	Y	
HAM16749	EUCLID AV	E SHIELDS ST	LOUIS AV	24	327.99	AC	401	84	SATISFACTORY	Y	
HAM08022	EUCLID AV	E UNIVERSITY AV	E ROCHELLE ST	37	459.60	AC	511	60	FAIR	Y	
HAM55226	EUCLID AV	LOUIS AV	TERM N OF LOUIS AV	15	170.98		-1	-1		N	BLOCKED BY CONSTRUCTION
HAM07916	EUCLID AV	WILLIAM H TAFT RD	E CORRY ST	45	538.43	AC	645	52	POOR	Y	
HAM02844	EUGENIE LN	LAFEUILLE AV	WERKASTLE LN	26	205.24	AC	650	39	VERY POOR	Y	
HAM02845	EUGENIE LN	WERKASTLE LN	WERK RD	25	1114.06	AC	650	67	FAIR	Y	
HAM39226	EUREKA TER	PARKER ST	TERM N OF PARKER ST	23	133.64	AC	650	92	GOOD	Y	
HAM39225	EUREKA TER	TERM S OF PARKER ST	PARKER ST	23	124.86	AC	650	91	GOOD	Y	
HAM08754	EVANS ST	GEST ST	HOPKINS ST	42	767.28	PCC	631	54	POOR	Y	
HAM55652	EVANS ST	POLICE ACADEMY DR	WHATLEY ST	37	111.18	AC	334	88	GOOD	Y	
HAM09883	EVANS ST	RIVER RD	AARON RAINES LN	30	1051.24	AC	452	66	FAIR	Y	
HAM08735	EVANS ST	SOUTH ST	GEST ST	37	467.48	AC	588	39	VERY POOR	Y	
HAM08737	EVANS ST	WHATLEY ST	SOUTH ST	36	384.70	AC	197	78	SATISFACTORY	Y	
HAM32058	EVANSTON AV	CLARION AV	DANA AV	30	576.45	AC	650	39	VERY POOR	Y	
HAM112299	EVANSTON AV	CRANE AV	DUCK CREEK RD	24	613.41	AC	650	57	FAIR	Y	
HAM112297	EVANSTON AV	DUCK CREEK RD	TERM N OF DUCK CREEK RD	29	218.57	AC	650	34	VERY POOR	Y	
HAM07790	EVANSTON AV	FAIRFAX AV	HINES AL	40	176.94	AC	368	95	GOOD	Y	
HAM07791	EVANSTON AV	HEWITT AV	CRANE AV	25	1256.85	AC	569	51	POOR	Y	
HAM07789	EVANSTON AV	HINES AL	KINNEY AV	40	185.58	AC	133	95	GOOD	Y	

FEATUREID	STREET NAME	FROM	TO	WIDTH	LENGTH	SURFACE TYPE	AVG IRI	DTS PCI	PCI CATEGORY	COLLECTED	DTS NOTES
HAM07788	EVANSTON AV	KINNEY AV	MALORY CT	30	186.47	AC	281	44	POOR	Y	
HAM07787	EVANSTON AV	MALORY CT	HEWITT AV	30	182.86	AC	650	48	POOR	Y	
HAM12312	EVANSTON AV	TERM S OF CLARION AV	CLARION AV	28	378.63	AC	545	71	SATISFACTORY	Y	
HAM12298	EVANSTON AV			3	269.39		-1	-1		N	BOOTS ON THE GROUND / STAIRCASE
HAM05520	EVANSWOOD PL	CORNELL PL	EVANSWOOD PL	30	938.11	AC	225	85	SATISFACTORY	Y	
HAM39529	EVANSWOOD PL	EVANSWOOD PL	TERM NW OF EVANSWOOD PL SPLIT	26	313.32	AC	650	47	POOR	Y	
HAM05432	EVANSWOOD PL	MIDDLETON AV	WHITFIELD AV	24	299.05	AC	642	60	FAIR	Y	
HAM05473	EVANSWOOD PL	WHITFIELD AV	CORNELL PL	24	361.83	AC	494	87	GOOD	Y	
HAM08397	EVE AL	BAUMAN ST	LINN ST	9	351.22		-1	-1		N	ALLEY / BOOTS ON THE GROUND
HAM39557	EVENING STAR LN	MORRISON AV	TERM W OF MORRISON AV	24	651.41	AC	650	84	SATISFACTORY	Y	
HAM15831	EVERETT AV	MOZART AV	MOTOR LN	30	133.97	AC	650	56	FAIR	Y	
HAM11807	EVERGLADE PL	TERM E OF HARRISON AV	HARRISON AV	19	822.84	AC	650	94	GOOD	Y	
HAM15843	EVERGREEN AV	CRAIG CT	CHEVIOT AV	30	462.84	AC	650	52	POOR	Y	UNCOLLECTED PORTION PRIVATE DRIVEWAY
HAM11698	EVERS ST	HENKEL DR	BEECH AV	23	302.00	AC	453	94	GOOD	Y	
HAM11699	EVERS ST	QUEBEC RD	HENKEL DR	24	260.42	AC	554	95	GOOD	Y	
HAM37325	EVERSON AV	TERM W OF MARBURG AV	MARBURG AV	24	535.30	AC	650	82	SATISFACTORY	Y	
HAM08980	EZZARD CHARLES DR	CENTRAL AV	JOHN ST	56	466.18	AC	145	95	GOOD	Y	
HAM19117	EZZARD CHARLES DR	CENTRAL PKWY	CENTRAL AV	31	458.30	AC	650	96	GOOD	Y	
HAM53074	EZZARD CHARLES DR	CENTRAL PKWY	CENTRAL AV	32	456.49	AC	237	96	GOOD	Y	
HAM31909	EZZARD CHARLES DR	CUTTER ST	LAUREL PARK DR	53	390.77	AC	104	95	GOOD	Y	
HAM30634	EZZARD CHARLES DR	JOHN ST	LAUREL PARK DR	54	426.72	AC	463	95	GOOD	Y	
HAM30633	EZZARD CHARLES DR	LAUREL PARK DR	LINN ST	55	299.38	AC	171	94	GOOD	Y	
HAM31906	EZZARD CHARLES DR	LAUREL PARK DR	CUTTER ST	53	173.28	AC	149	95	GOOD	Y	
HAM27503	EZZARD CHARLES DR	LINN ST	WINCHELL AV	55	923.62	AC	422	94	GOOD	Y	
HAM27519	EZZARD CHARLES DR	WINCHELL AV	WESTERN AV TO I-75 SB EXWY RAMP	37	414.78	PCC	594	100	GOOD	Y	
HAM27520	EZZARD CHARLES DR	WINCHELL AV	WESTERN AV TO I-75 SB EXWY RAMP	37	399.34	PCC	646	94	GOOD	Y	
HAM02973	FABER AV	DAUTEL AV	KLINE AV	21	412.28	AC	431	44	POOR	Y	
HAM02985	FABER AV	HARRISON AV	DAUTEL AV	21	666.88	AC	535	38	VERY POOR	Y	
HAM59612	FACTORY COLONY LN	VANDERCAR WY	DISNEY ST	30	963.22	AC	353	90	GOOD	Y	
HAM01909	FAEHR ST	QUEBEC RD	TERM W OF QUEBEC RD	10	384.88	AC	650	92	GOOD	Y	UNCOLLECTED PORTION UNPAVED ROAD
HAM02525	FAIRBANKS AV	BASSETT RD	PRICE AV	30	2365.31	AC	289	38	VERY POOR	Y	
HAM16947	FAIRBANKS AV	DELHI AV	EDWIN AV	29	421.87	AC	650	38	VERY POOR	Y	
HAM16945	FAIRBANKS AV	EATONDALE DR	TERM N OF EATONDALE DR	53	202.15	AC	379	43	POOR	Y	
HAM12998	FAIRBANKS AV	EDWIN AV	BASSETT RD	30	2577.30	AC	233	41	POOR	Y	
HAM16944	FAIRBANKS AV	HALSEY AV	EATONDALE DR	45	1280.55	AC	414	41	POOR	Y	
HAM02527	FAIRBANKS AV	PRICE AV	WARSAW AV	24	1104.09	AC	439	46	POOR	Y	
HAM16929	FAIRBANKS AV	RIVER RD	SEDAM ST	40	421.08	AC	650	66	FAIR	Y	ONE WAY
HAM16932	FAIRBANKS AV	SEDAM ST	HALSEY AV	40	598.06	AC	331	42	POOR	Y	
HAM02019	FAIRBANKS AV	WARSAW AV	GLENWAY AV	27	1209.20	AC	578	43	POOR	Y	
HAM35464	FAIRCREST CT	TERM SW OF FAIRCREST DR	FAIRCREST DR	24	609.83	AC	503	90	GOOD	Y	
HAM00916	FAIRCREST DR	FAIRCREST CT	EDWOOD AV	24	260.44	AC	590	85	SATISFACTORY	Y	
HAM35465	FAIRCREST DR	TERM S OF FAIRCREST CT	FAIRCREST CT	24	398.20	AC	403	80	SATISFACTORY	Y	
HAM07761	FAIRFAX AV	BURKE AV	EVANSTON AV	36	631.64	AC	188	93	GOOD	Y	
HAM07729	FAIRFAX AV	EVANSTON AV	POGUE AV	36	514.29	AC	193	95	GOOD	Y	
HAM07773	FAIRFAX AV	FAIRFIELD AV	WOLD AV	36	1123.32	AC	443	94	GOOD	Y	
HAM21601	FAIRFAX AV	HACKBERRY ST	FAIRFIELD AV	36	544.06	AC	410	95	GOOD	Y	
HAM07760	FAIRFAX AV	WOLD AV	BURKE AV	36	680.92	AC	247	94	GOOD	Y	
HAM32079	FAIRFAX AV	WOODBURN AV	HACKBERRY ST	36	512.17	AC	373	95	GOOD	Y	
HAM32033	FAIRFIELD AV	DESALES LN	DEXTER AV	30	818.57	AC	538	61	FAIR	Y	
HAM07743	FAIRFIELD AV	DEXTER AV	FAIRFAX AV	30	665.60	AC	650	90	GOOD	Y	
HAM07716	FAIRFIELD AV	FAIRFAX AV	KINNEY AV	36	366.47	AC	564	27	VERY POOR	Y	
HAM26216	FAIRFIELD AV	HEWITT AV	HOLLOWAY AV	36	475.26	AC	650	49	POOR	Y	
HAM26215	FAIRFIELD AV	HOLLOWAY AV	HURON AV	36	134.52	AC	650	65	FAIR	Y	
HAM26218	FAIRFIELD AV	KINNEY AV	HEWITT AV	37	364.55	AC	650	36	VERY POOR	Y	
HAM05752	FAIRFIELD AV	MADISON RD	DESALES LN	30	612.89	AC	641	66	FAIR	Y	
HAM15099	FAIRHILL DR	FOX RD	VOGEL RD	23	954.60	AC	484	72	SATISFACTORY	Y	
HAM11876	FAIRHILL DR	FOXRUN CT	FOX RD	24	342.27	AC	436	79	SATISFACTORY	Y	
HAM01806	FAIRHILL DR	KIRBY AV	FOXRUN CT	23	643.84	AC	401	79	SATISFACTORY	Y	
HAM04875	FAIRHURST AV	CANTERBURY AV	LOSANTVILLE AV	26	490.91	AC	317	78	SATISFACTORY	Y	
HAM04836	FAIRHURST AV	LOSANTVILLE AV	CINC]COLUTP CORPLINE	23	406.33	AC	543	78	SATISFACTORY	Y	
HAM37954	FAIRHURST AV	TERM S OF CANTERBURY AV	CANTERBURY AV	24	527.83	AC	322	70	FAIR	Y	
HAM02545	FAIRMOUNT AV	BARTLETT ST	LUCKEY AV	36	320.38	AC	400	41	POOR	Y	
HAM09602	FAIRMOUNT AV	BEEKMAN ST	LIDDELL ST	30	246.86	AC	650	63	FAIR	Y	
HAM53487	FAIRMOUNT AV	BLAINE RD	SEEGAR AV	35	155.54	AC	585	42	POOR	Y	
HAM03118	FAIRMOUNT AV	HARRISON AV	WHITE ST	22	365.81	AC	650	80	SATISFACTORY	Y	
HAM34993	FAIRMOUNT AV	IROQUOIS ST	BLAINE RD	37	1189.95	AC	260	43	POOR	Y	
HAM03119	FAIRMOUNT AV	LUCKEY AV	THOMPSON AV	36	546.78	AC	389	33	VERY POOR	Y	
HAM03053	FAIRMOUNT AV	MANDERY AV	KNORR AV	11	276.54	AC	650	39	VERY POOR	Y	
HAM03115	FAIRMOUNT AV	SATURN ST	HARRISON AV	36	298.28	AC	445	50	POOR	Y	
HAM02543	FAIRMOUNT AV	SEEGAR AV	BARTLETT ST	36	331.79	AC	384	56	FAIR	Y	
HAM60475	FAIRMOUNT AV	TERM E OF MANDERY AV	MANDERY AV	8	34.81		-1	-1		N	DOES NOT EXIST
HAM03116	FAIRMOUNT AV	THOMPSON AV	SATURN ST	37	586.07	AC	389	63	FAIR	Y	
HAM07609	FAIRPARK AV	BLUE ROCK AL	W 70TH ST	30	176.35	AC	272	45	POOR	Y	
HAM29771	FAIRPARK AV	ESCALON ST	VINE ST	41	274.48	AC	650	92	GOOD	Y	
HAM07672	FAIRPARK AV	FLINT AL	W SEYMOUR AV	30	202.19	AC	650	36	VERY POOR	Y	
HAM07675	FAIRPARK AV	GRANITE AL	W 73RD ST	42	195.07	AC	187	36	VERY POOR	Y	

FEATUREID	STREET NAME	FROM	TO	WIDTH	LENGTH	SURFACE TYPE	AVG IRI	DTS PCI	PCI CATEGORY	COLLECTED	DTS NOTES
HAM07677	FAIRPARK AV	MARBLE AL	W 72ND ST	42	193.28	AC	196	38	VERY POOR	Y	
HAM19549	FAIRPARK AV	NANSEN ST	W 75TH ST	42	167.53	AC	91	92	GOOD	Y	
HAM07688	FAIRPARK AV	SANDSTONE AL	W NORTH BEND RD	41	193.77	AC	462	54	POOR	Y	
HAM07611	FAIRPARK AV	UNNAMED AL	W 69TH ST	31	172.88	AC	189	50	POOR	Y	
HAM11615	FAIRPARK AV	W 64TH ST	W 65TH ST	29	298.98	AC	650	36	VERY POOR	Y	
HAM11627	FAIRPARK AV	W 65TH ST	W 66TH ST	29	299.05	AC	650	50	POOR	Y	
HAM11625	FAIRPARK AV	W 66TH ST	W 68TH ST	35	898.10	AC	589	57	FAIR	Y	
HAM07613	FAIRPARK AV	W 68TH ST	UNNAMED AL	30	174.32	AC	313	50	POOR	Y	
HAM07610	FAIRPARK AV	W 69TH ST	BLUE ROCK AL	30	178.71	AC	276	49	POOR	Y	
HAM07673	FAIRPARK AV	W 70TH ST	FLINT AL	30	458.33	AC	332	30	VERY POOR	Y	
HAM07676	FAIRPARK AV	W 72ND ST	GRANITE AL	41	191.55	AC	157	39	VERY POOR	Y	
HAM07674	FAIRPARK AV	W 73RD ST	SANDSTONE AL	42	191.73	AC	180	39	VERY POOR	Y	
HAM29766	FAIRPARK AV	W 75TH ST	ESCALON ST	41	313.21	AC	83	91	GOOD	Y	
HAM00037	FAIRPARK AV	W NORTH BEND RD	W NORTH BEND RD	41	184.66	AC	650	89	GOOD	Y	
HAM19550	FAIRPARK AV	W NORTH BEND RD	NANSEN ST	42	408.26	AC	100	92	GOOD	Y	
HAM07671	FAIRPARK AV	W SEYMOUR AV	MARBLE AL	42	191.41	AC	411	43	POOR	Y	
HAM20031	FAIRVIEW AV	ADA ST	SOUTHVIEW AV	40	237.69	AC	162	62	FAIR	Y	
HAM19839	FAIRVIEW AV	CLYBOURN PL	SOUTHVIEW AV	41	318.52	AC	143	42	POOR	Y	
HAM25620	FAIRVIEW AV	FAIRVIEW PL	LLOYD PL	39	189.69	AC	267	62	FAIR	Y	
HAM25619	FAIRVIEW AV	LLOYD PL	WARNER ST	40	252.67	AC	276	72	SATISFACTORY	Y	
HAM21369	FAIRVIEW AV	OLD MCMILLAN ST	VESTRY AV	39	290.66	AC	650	74	SATISFACTORY	Y	
HAM19818	FAIRVIEW AV	SOUTHVIEW AV	CLYBOURN PL	40	175.30	AC	458	48	POOR	Y	
HAM31785	FAIRVIEW AV	SOUTHVIEW AV	OLD MCMILLAN ST	40	429.92	AC	550	57	FAIR	Y	
HAM31310	FAIRVIEW AV	VESTRY AV	UNIVERSITY CT	40	229.65	AC	317	52	POOR	Y	
HAM25632	FAIRVIEW AV	WARNER ST	ADA ST	40	443.83	AC	127	73	SATISFACTORY	Y	
HAM25639	FAIRVIEW PARK DR	RAVINE ST	WARNER ST	20	2263.75	AC	650	75	SATISFACTORY	Y	ONE WAY
HAM39253	FAIRVIEW PL	TERM E OF FAIRVIEW AV	FAIRVIEW AV	21	378.53	AC	415	69	FAIR	Y	
HAM12086	FAIRWAY DR	MONTGOMERY RD	LANGDON FARM RD	24	1098.54	AC	632	86	GOOD	Y	ONE WAY
HAM41228	FAITH ST	DESTINY CT	TERM SE OF DESTINY CT	25	668.32	AC	451	91	GOOD	Y	
HAM58432	FAITH ST	RHODE ISLAND AV	STARGRASS LN	30	159.12	AC	392	82	SATISFACTORY	Y	
HAM58433	FAITH ST	STARGRASS LN	DESTINY CT	30	146.68	AC	304	88	GOOD	Y	
HAM08411	FALL AL	WADE ST	KEMP AL	9	123.20		-1	-1		N	ALLEY / BOOTS ON THE GROUND
HAM54486	FAR HILLS DR	FAR HILLS DR	MICHIGAN AV	19	614.79	AC	355	81	SATISFACTORY	Y	
HAM54485	FAR HILLS DR	MICHIGAN AV	FAR HILLS DR	18	459.37	AC	483	67	FAIR	Y	
HAM29943	FARADAY RD	CASS AV	PRESIDENT DR	21	2464.74	AC	505	44	POOR	Y	
HAM27352	FARGO AL	SOUTH TERM	RUSH ST	13	225.11	AC	650	94	GOOD	Y	
HAM07913	FARRAN AL	BURBANK ST	MORGAN ST	13	275.02	BR	650	-1		Y	UNCOLLECTED PORTION BLOCKED BY OVERGROWTH
HAM07904	FARRAN AL	MORGAN ST	WAYNE ST	13	274.57	BR	650	-1		Y	
HAM36600	FARRELL DR	MONTANA AV	TERM N OF MONTANA AV	24	619.55	AC	463	77	SATISFACTORY	Y	
HAM09216	FAWN AL	CROCUS LN	LINWOOD AV	6	190.65		-1	-1		N	ALLEY / BOOTS ON THE GROUND
HAM09215	FAWN AL	KINMONT AV	CROCUS LN	5	110.45		-1	-1		N	ALLEY / BOOTS ON THE GROUND
HAM37694	FAWNHILL LN	1ST AV	TERM W OF 1ST AV	23	301.59	AC	514	86	GOOD	Y	
HAM37693	FAWNHILL LN	TERM E OF 1ST AV	1ST AV	24	346.03	AC	345	87	GOOD	Y	
HAM03554	FEDERAL DR	GLENWAY AV	PRIVATE DRIVEWAY	36	138.10	AC	650	61	FAIR	Y	
HAM03555	FEDERAL DR	PRIVATE DRIVEWAY	JADARO CT	35	181.11	AC	650	40	VERY POOR	Y	
HAM11419	FEEEMSTER ST	STITES AV	MCCULLOUGH ST	15	726.99	AC	650	36	VERY POOR	Y	ONE WAY
HAM03483	FEHR RD	CINC DELHPT CORPLINE	LEATH AV	17	410.29	AC	348	90	GOOD	Y	
HAM03490	FEHR RD	LEATH AV	TRENTON AV	17	526.79	AC	650	83	SATISFACTORY	Y	
HAM03466	FEHR RD	S DELRIDGE DR	CINC DELHPT CORPLINE	25	173.82	AC	394	78	SATISFACTORY	Y	
HAM03465	FEHR RD	TRENTON AV	VIRGIL RD	20	319.60	AC	389	51	POOR	Y	
HAM03460	FEHR RD	VIRGIL RD	S DELRIDGE DR	21	323.14	AC	609	78	SATISFACTORY	Y	
HAM03015	FELICITY DR	FELICITY PL	MONTANA AV	21	955.78	AC	650	48	POOR	Y	
HAM03020	FELICITY PL	FELICITY DR	MEYER PL	20	476.09	AC	582	54	POOR	Y	
HAM37808	FELICITY PL	TERM E OF FELICITY DR	FELICITY DR	20	184.88	AC	615	50	POOR	Y	
HAM37967	FELIX ST	BAURICHTER ST	TERM SW OF BAURICHTER ST	10	205.60	AC	650	95	GOOD	Y	
HAM15860	FELTZ AV	EPWORTH AV	BOUDINOT AV	30	1020.76	AC	469	66	FAIR	Y	
HAM39505	FELTZ AV	TERM E OF EPWORTH AV	EPWORTH AV	20	1186.66	AC	438	47	POOR	Y	
HAM17571	FENIMORE ST	RIVER RD	ALLENHAM ST	9	230.02	AC	650	75	SATISFACTORY	Y	
HAM12276	FENMORE DR	COAD DR	OBERLIN BLVD	26	645.05	AC	560	73	SATISFACTORY	Y	
HAM02800	FENTON AV	WOLFF ST	HARRISON AV	24	953.48	AC	649	73	SATISFACTORY	Y	
HAM08501	FENWICK AL	HENRY ST	W MCMICKEN AV	8	262.53		-1	-1		N	ALLEY / BOOTS ON THE GROUND / BRICK
HAM39191	FERDINAND PL	PAXTON AV	TERM N OF PAXTON AV	25	859.43	AC	484	54	POOR	Y	
HAM11789	FERGUS ST	APIONES ST	PULLAN AV	27	348.21	AC	650	37	VERY POOR	Y	
HAM11783	FERGUS ST	CHASE AV	COATES AL	26	141.29	AC	619	42	POOR	Y	
HAM11782	FERGUS ST	COATES AL	APIONES ST	27	521.84	AC	516	47	POOR	Y	
HAM11787	FERGUS ST	KNOWLTON ST	MEDILL AL	30	158.22	AC	650	61	FAIR	Y	
HAM11785	FERGUS ST	LINGO ST	POPE AL	30	163.26	AC	650	73	SATISFACTORY	Y	
HAM11786	FERGUS ST	MEDILL AL	LINGO ST	31	155.79	AC	629	60	FAIR	Y	
HAM11784	FERGUS ST	POPE AL	CHASE AV	30	164.91	AC	502	72	SATISFACTORY	Y	
HAM07267	FERGUS ST	PULLAN AV	WEIPUL AL	29	165.59	AC	650	93	GOOD	Y	
HAM01764	FERGUS ST	WEIPUL AL	WEIGOLD AV	21	171.65	AC	636	100	GOOD	Y	
HAM03670	FERGUSON PL	FERGUSON RD	GLENWAY AV	34	891.13	AC	631	35	VERY POOR	Y	
HAM01837	FERGUSON RD	FERGUSON PL	SHIRLEY PL	36	237.37	AC	556	72	SATISFACTORY	Y	
HAM02834	FERGUSON RD	FOUR TOWERS DR	QUEEN CITY AV	36	467.47	AC	506	41	POOR	Y	
HAM30626	FERGUSON RD	GLENHILLS WY	HEGRY CIR	37	827.86	AC	371	31	VERY POOR	Y	
HAM01841	FERGUSON RD	GLENWAY AV	PROSPERITY PL	71	347.58	AC	650	82	SATISFACTORY	Y	

FEATUREID	STREET NAME	FROM	TO	WIDTH	LENGTH	SURFACE TYPE	AVG IRI	DTS PCI	PCI CATEGORY	COLLECTED	DTS NOTES
HAM03036	FERGUSON RD	HEGRY CIR	VEAZEY AV	37	476.65	AC	190	62	FAIR	Y	
HAM01838	FERGUSON RD	PROSPERITY PL	FERGUSON PL	45	875.07	AC	323	79	SATISFACTORY	Y	
HAM02858	FERGUSON RD	QUEEN CITY AV	WESTBROOK DR	33	1282.15	AC	367	77	SATISFACTORY	Y	
HAM30625	FERGUSON RD	SHIRLEY PL	GLENHILLS WY	36	606.98	AC	511	40	VERY POOR	Y	
HAM02838	FERGUSON RD	VEAZEY AV	WEST TOWER AV	38	300.00	AC	318	43	POOR	Y	
HAM02835	FERGUSON RD	WEST TOWER AV	FOUR TOWERS DR	37	506.47	AC	219	69	FAIR	Y	
HAM02850	FERGUSON RD	WESTBROOK DR	WERK RD	32	594.52	AC	650	80	SATISFACTORY	Y	
HAM11065	FERNBANK AV	CATALPA RD	OVERCLIFF RD	47	980.76	AC	377	26	VERY POOR	Y	
HAM11110	FERNBANK AV	DAHLIA AV	UNNAMED PRIVATE RD	18	398.63	AC	383	31	VERY POOR	Y	
HAM11071	FERNBANK AV	NEW ST	CATALPA RD	17	344.82	AC	375	30	VERY POOR	Y	
HAM11108	FERNBANK AV	UNNAMED PRIVATE RD	WILKINS SHORT RD	18	405.34	AC	462	30	VERY POOR	Y	
HAM11072	FERNBANK AV	WILKINS SHORT RD	NEW ST	17	336.89	AC	411	24	SERIOUS	Y	
HAM37809	FERNCREST CT	GOBEL AV	TERM NW OF GOBEL AV	25	385.06	AC	650	31	VERY POOR	Y	
HAM00067	FERNCROFT DR	MEYERHILL DR	WESTWOOD NORTHERN BLVD	26	325.88	AC	650	92	GOOD	Y	
HAM00074	FERNCROFT DR	MILLENNIUM PL	MONTANA AV	24	1160.57	AC	484	35	VERY POOR	Y	
HAM37801	FERNCROFT DR	TERM S OF MEYERHILL DR	MEYERHILL DR	24	277.23	AC	615	93	GOOD	Y	
HAM00073	FERNCROFT DR	WESTWOOD NORTHERN BLVD	MILLENNIUM PL	24	196.25	AC	650	41	POOR	Y	
HAM07835	FERNDALE AV	VINE ST	BURNS AV	26	1321.54	AC	398	51	POOR	Y	
HAM16921	FERNLAND AV	TERM SE OF HALSEY AV	HALSEY AV	20	280.55		-1	-1		N	UNPAVED ROAD
HAM26356	FERNISIDE PL	BLAIR AV	JONATHAN AV	31	1016.26	AC	355	80	SATISFACTORY	Y	
HAM12012	FERNVIEW AV	BRIARCLIFFE AV	LANGDON FARM RD	24	353.85	AC	558	55	POOR	Y	
HAM12078	FERNVIEW AV	FERNVIEW CT	RIDGECLIFFE AV	24	280.36	AC	650	89	GOOD	Y	
HAM12079	FERNVIEW AV	RIDGECLIFFE AV	BRIARCLIFFE AV	24	350.71	AC	540	51	POOR	Y	
HAM12081	FERNVIEW AV	SERVICE RD	FERNVIEW CT	24	404.35	AC	285	83	SATISFACTORY	Y	
HAM37277	FERNVIEW CT	FERNVIEW AV	TERM E OF FERNVIEW AV	24	295.79	AC	650	88	GOOD	Y	
HAM21537	FERNWOOD ST	HACKBERRY ST	CLEINVUE AV	20	304.19	AC	650	84	SATISFACTORY	Y	
HAM38502	FERRARS CT	VINE ST	TERM NW OF VINE ST	12	343.50	AC	650	86	GOOD	Y	
HAM37070	FIELDAL	TERM SW OF W 68TH ST	W 68TH ST	10	229.12	AC	650	93	GOOD	Y	
HAM15509	FIELDCREST DR	LAKEVIEW AV	PARKCREST LN	24	1047.84	AC	430	77	SATISFACTORY	Y	
HAM11255	FIELDING ST	BROTHERTON RD	CARDIFF AV	30	322.62	AC	650	42	POOR	Y	
HAM39645	FILSON PL	TERM SW OF CELESTIAL ST	CELESTIAL ST	22	181.96	AC	650	83	SATISFACTORY	Y	
HAM05610	FINCH AL	GILBERT AV	LONDON AL	6	211.44		-1	-1		N	ALLEY / BOOTS ON THE GROUND / BRICK
HAM05606	FINCH AL	LONDON AL	SEDALIA AL	16	45.82		-1	-1		N	ALLEY / BOOTS ON THE GROUND / BRICK
HAM05627	FINCH AL	SEDALIA AL	LINDSAY AL	7	229.04		-1	-1		N	ALLEY / BOOTS ON THE GROUND / BRICK
HAM39078	FINDLATER CT	RAINBOW LN	TERM N OF RAINBOW LN	25	291.51	AC	650	79	SATISFACTORY	Y	
HAM38533	FINDLAY CT	FREEMAN AV	TERM W OF FREEMAN AV	30	195.76	PCC	650	69	FAIR	Y	
HAM08373	FINDLAY ST	BAUMAN ST	KEYWITT AL	32	187.69	AC	293	39	VERY POOR	Y	
HAM27461	FINDLAY ST	BAYMILLER ST	PINK AL	31	486.92	AC	480	40	VERY POOR	Y	
HAM08370	FINDLAY ST	CAMPBELL ST	LOGAN ST	30	110.28	AC	650	64	FAIR	Y	
HAM10763	FINDLAY ST	CENTRAL AV	KUHFRERS AL	32	136.16	AC	650	58	FAIR	Y	
HAM10760	FINDLAY ST	CENTRAL PKWY	PROVIDENCE ST	30	213.74	AC	650	48	POOR	Y	
HAM38531	FINDLAY ST	DALTON AV	TERM W OF DALTON AV	30	509.96	AC	650	89	GOOD	Y	
HAM08507	FINDLAY ST	E MCMICKEN AV	REPUBLIC ST	30	178.05	AC	483	69	FAIR	Y	ONE WAY
HAM08369	FINDLAY ST	ELM ST	CAMPBELL ST	30	153.20	AC	650	83	SATISFACTORY	Y	
HAM27466	FINDLAY ST	FINDLAY CT	WINCHELL AV	43	344.99	AC	650	76	SATISFACTORY	Y	
HAM08518	FINDLAY ST	GOOSE AL	RACE ST	30	156.66	AC	549	86	GOOD	Y	ONE WAY
HAM08375	FINDLAY ST	JOHN ST	SNYDER AL	31	119.99	AC	390	52	POOR	Y	
HAM08372	FINDLAY ST	KEYWITT AL	LINN ST	32	162.10	AC	650	56	FAIR	Y	
HAM08376	FINDLAY ST	KUHFRERS AL	KUHFRERS AL	32	62.42	AC	330	60	FAIR	Y	
HAM08399	FINDLAY ST	KUHFRERS AL	JOHN ST	32	282.25	AC	330	38	VERY POOR	Y	
HAM08281	FINDLAY ST	LINN ST	WERNER ST	31	299.02	AC	650	79	SATISFACTORY	Y	
HAM10765	FINDLAY ST	LOGAN ST	CENTRAL PKWY	30	191.43	AC	650	71	SATISFACTORY	Y	
HAM27453	FINDLAY ST	PINK AL	FINDLAY CT	41	139.06	AC	650	56	FAIR	Y	
HAM08368	FINDLAY ST	PLEASANT ST	ELM ST	30	238.63	AC	650	88	GOOD	Y	
HAM10761	FINDLAY ST	PROVIDENCE ST	TIERNAN AL	30	79.36	AC	650	38	VERY POOR	Y	
HAM08509	FINDLAY ST	RACE ST	PLEASANT ST	30	229.47	AC	540	81	SATISFACTORY	Y	
HAM54163	FINDLAY ST	REPUBLIC ST	GOOSE AL	30	144.11	AC	330	69	FAIR	Y	ONE WAY
HAM08374	FINDLAY ST	SNYDER AL	BAUMAN ST	31	170.01	AC	178	55	POOR	Y	
HAM10762	FINDLAY ST	TIERNAN AL	CENTRAL AV	29	123.85	AC	650	45	POOR	Y	
HAM08183	FINDLAY ST	WERNER ST	BAYMILLER ST	32	291.65	AC	476	59	FAIR	Y	
HAM27459	FINDLAY ST	WESTERN AV	DALTON AV	55	499.20	AC	650	51	POOR	Y	
HAM32157	FINDLAY ST	WINCHELL AV	WESTERN AV	43	339.28	AC	597	82	SATISFACTORY	Y	
HAM37896	FIRTREE CT	ASHTREE DR	TERM NE OF ASHTREE DR	24	1171.80	AC	300	91	GOOD	Y	
HAM03019	FISCHER PL	MEYER PL	WUNDER AV	33	655.46	AC	356	61	FAIR	Y	
HAM15399	FISCHER PL	SHAFFER AV	HARRISON AV	37	481.21	AC	502	47	POOR	Y	
HAM15398	FISCHER PL	WUNDER AV	SHAFFER AV	36	357.13	AC	278	46	POOR	Y	
HAM37195	FISHWICK DR	TERM S OF TOWNE ST	TOWNE ST	48	682.13	AC	422	34	VERY POOR	Y	
HAM02220	FISK AV	ST LAWRENCE AV	WESTHAVEN AV	23	569.79	AC	362	53	POOR	Y	
HAM38996	FISK AV	TERM S OF ST LAWRENCE AV	ST LAWRENCE AV	22	118.15	AC	650	63	FAIR	Y	
HAM07911	FITCH AL	TERM W OF COPELEN ST	FLORENCE AV	11	334.41		-1	-1		N	ALLEY / BOOTS ON THE GROUND / BRICK
HAM37971	FITHIAN ST	BAURICHTER ST	TERM SW OF BAURICHTER ST	13	758.69	AC	650	75	SATISFACTORY	Y	UNCOLLECTED PORTION PEDESTRIAN PATHWAY
HAM08245	FITZPATRICK ST	TERM SW OF W LIBERTY ST	W LIBERTY ST	15	429.89	AC	650	20	SERIOUS	Y	
HAM37503	FLANIGAN CT	TERM E OF MONFORT HILLS AV	MONFORT HILLS AV	23	434.87	AC	586	80	SATISFACTORY	Y	
HAM18113	FLATT TER	CHICKERING AV	W MITCHELL AV	19	1148.61	AC	615	51	POOR	Y	
HAM02975	FLEETWOOD AV	CYCLORAMA DR	MORNINGRIDGE DR	24	326.99	AC	457	47	POOR	Y	
HAM02974	FLEETWOOD AV	MORNINGRIDGE DR	RAVOGLI AV	24	839.20	AC	297	31	VERY POOR	Y	

FEATUREID	STREET NAME	FROM	TO	WIDTH	LENGTH	SURFACE TYPE	AVG IRI	DTS PCI	PCI CATEGORY	COLLECTED	DTS NOTES
HAM03040	FLEETWOOD AV	MORNINGVIEW LN	LAFEUILLE AV	23	312.72	AC	373	38	VERY POOR	Y	
HAM38751	FLEETWOOD AV	TERM SE OF CYCLORAMA DR	CYCLORAMA DR	25	1343.03	AC	288	59	FAIR	Y	
HAM05653	FLEMING ST	ASHLAND AV	UPLAND PL	29	356.04	AC	650	35	VERY POOR	Y	
HAM05654	FLEMING ST	UPLAND PL	GRANDVIEW AV	29	661.34	AC	650	59	FAIR	Y	
HAM07655	FLINT AL	FAIRPARK AV	WILLOW AL	15	193.09	AC	650	50	POOR	Y	
HAM07607	FLINT AL	WILLOW AL	VAN KIRK AV	15	198.14	AC	650	81	SATISFACTORY	Y	
HAM38475	FLINT ST	DALTON AV	TERM W OF DALTON AV	38	283.98	AC	650	69	FAIR	Y	
HAM19841	FLORA ST	ADA ST	VOLKERT ST	30	212.83	AC	496	95	GOOD	Y	
HAM21370	FLORA ST	CASSATT ST	W MCMILLAN ST	31	219.45	AC	650	95	GOOD	Y	
HAM52567	FLORA ST	EMMING ST	TERM S OF FOX ST	3	139.01		-1	-1		N	BOOTS ON THE GROUND / PEDESTRIAN PATHWAY
HAM19889	FLORA ST	FOX ST	WARNER ST	31	394.55	AC	650	95	GOOD	Y	
HAM19908	FLORA ST	TERM S OF FOX ST	FOX ST	30	212.34	AC	650	95	GOOD	Y	
HAM19840	FLORA ST	VOLKERT ST	CASSATT ST	31	208.28	AC	431	95	GOOD	Y	
HAM19846	FLORA ST	WARNER ST	ADA ST	30	495.38	AC	650	95	GOOD	Y	
HAM37949	FLORAL AV	DANA AV	TERM N OF DANA AV	30	331.19	AC	650	37	VERY POOR	Y	
HAM27904	FLORENCE AV	BOONE ST	CONCORD ST	47	1215.47	AC	214	31	VERY POOR	Y	
HAM20212	FLORENCE AV	CONCORD ST	COPELEN ST	47	854.79	AC	210	41	POOR	Y	
HAM05562	FLORENCE AV	COPELEN ST	GILBERT AV	45	205.49	AC	404	49	POOR	Y	
HAM27918	FLORENCE AV	EDEN PARK DR	BOONE ST	47	1087.11	AC	317	56	FAIR	Y	
HAM07391	FLORIDA AV	CHASE AV	BRUCE AV	31	1021.71	AC	311	43	POOR	Y	
HAM07420	FLORIDA AV	COLERAIN AV	HANFIELD ST	30	331.23	AC	633	34	VERY POOR	Y	
HAM07343	FLORIDA AV	GORHAM AL	CHASE AV	29	141.74	AC	317	59	FAIR	Y	
HAM07350	FLORIDA AV	HANFIELD ST	LOOKER AL	29	147.39	AC	650	51	POOR	Y	
HAM07346	FLORIDA AV	LOOKER AL	GORHAM AL	30	162.42	AC	186	47	POOR	Y	
HAM38008	FLOWER AV	TERM E OF TRENTON AV	TRENTON AV	22	562.48	AC	482	47	POOR	Y	
HAM39072	FLOWERWOOD CT	RIPPLEWOOD LN	TERM N OF RIPPLEWOOD LN	25	241.36	AC	650	38	VERY POOR	Y	
HAM01967	FOLCHI DR	REDCEDAR DR	GROESBECK RD	23	1330.10	AC	321	95	GOOD	Y	
HAM54251	FOLEY RD	CINC DELHTP CORPLINE	ROCKWELL RD	26	176.48	AC	126	92	GOOD	Y	
HAM03471	FOLEY RD	DELDRIDGE DR	S DELDRIDGE DR	27	145.30	AC	130	93	GOOD	Y	
HAM13536	FOLEY RD	GREENWELL AV	JUDY LN	28	344.14	AC	650	85	SATISFACTORY	Y	
HAM13535	FOLEY RD	JUDY LN	COVEDALE AV	32	329.60	AC	553	88	GOOD	Y	
HAM13537	FOLEY RD	ORCHARDVIEW LN	GREENWELL AV	26	1050.99	AC	130	92	GOOD	Y	
HAM13538	FOLEY RD	PEDRETTI AV	ORCHARDVIEW LN	27	888.13	AC	490	87	GOOD	Y	
HAM03469	FOLEY RD	RENTZ PL	PEDRETTI AV	27	628.30	AC	289	91	GOOD	Y	
HAM03496	FOLEY RD	ROCKWELL RD	VIRGIL RD	27	355.19	AC	123	91	GOOD	Y	
HAM03470	FOLEY RD	S DELDRIDGE DR	RENTZ PL	27	347.93	AC	135	93	GOOD	Y	
HAM30344	FOLEY RD	TRENTON AV	CINC DELHTP CORPLINE	26	591.51	AC	246	92	GOOD	Y	
HAM03468	FOLEY RD	VIRGIL RD	DELDRIDGE DR	26	203.67	AC	139	93	GOOD	Y	
HAM02392	FOLSOM AV	BEECH AV	MANSS AV	17	260.55	AC	650	75	SATISFACTORY	Y	
HAM39594	FORAKER AV	ALMS PL	TERM E OF ALMS PL	30	431.56	AC	650	100	GOOD	Y	
HAM21582	FORAKER AV	GILBERT AV	MONFORT ST	30	300.61	AC	650	95	GOOD	Y	
HAM21583	FORAKER AV	MONFORT ST	PARK AV	29	384.27	AC	343	95	GOOD	Y	
HAM39595	FORAKER AV	TERM W OF ALMS PL	ALMS PL	30	201.63	AC	650	100	GOOD	Y	
HAM37973	FORAN DR	ROBINET DR	TERM NE OF ROBINET DR	23	518.75	AC	608	50	POOR	Y	
HAM35933	FORBES RD	TERM SE OF THORNTON AV	THORNTON AV	21	643.71	AC	231	74	SATISFACTORY	Y	
HAM11083	FORBES RD	THORNTON AV	TERM NW OF THORNTON AV	17	833.08	AC	270	94	GOOD	Y	
HAM02911	FORBUS ST	ADDIE AL	THINNES ST	20	205.26	AC	650	56	FAIR	Y	
HAM02196	FORBUS ST	MARGARET ST	ADDIE AL	18	109.88	AC	650	22	SERIOUS	Y	
HAM02203	FORBUS ST	VAN HART ST	MARGARET ST	17	597.90	AC	650	23	SERIOUS	Y	
HAM05977	FOREST AV	ALASKA AV	HARVEY AV	36	424.14	AC	459	87	GOOD	Y	
HAM05976	FOREST AV	BURNET AV	ALASKA AV	36	200.38	AC	349	92	GOOD	Y	
HAM05973	FOREST AV	DICK ST	DURY AV	34	250.35	AC	180	100	GOOD	Y	
HAM05979	FOREST AV	DURY AV	EDEN AV	36	464.18	AC	327	78	SATISFACTORY	Y	
HAM05974	FOREST AV	EDEN AV	WILSON AV	36	290.93	AC	232	87	GOOD	Y	
HAM05704	FOREST AV	HARVEY AV	WASHINGTON AV	37	707.19	AC	430	92	GOOD	Y	
HAM20536	FOREST AV	IRVING ST	PURDUE ST	33	433.49	AC	138	100	GOOD	Y	
HAM20550	FOREST AV	LOSSING ST	TACOMA AV	33	271.78	AC	141	100	GOOD	Y	
HAM05972	FOREST AV	PURDUE ST	DICK ST	34	249.31	AC	120	100	GOOD	Y	
HAM20540	FOREST AV	RANDOLPH ST	LOSSING ST	33	248.25	AC	112	100	GOOD	Y	
HAM20551	FOREST AV	TACOMA AV	IRVING ST	35	415.52	AC	120	100	GOOD	Y	
HAM26211	FOREST AV	VAN ANTWERP PL	READING RD	49	1051.58	AC	180	83	SATISFACTORY	Y	
HAM20538	FOREST AV	VINE ST	RANDOLPH ST	34	306.02	AC	650	100	GOOD	Y	
HAM05978	FOREST AV	WASHINGTON AV	VAN ANTWERP PL	37	353.31	AC	177	93	GOOD	Y	
HAM05975	FOREST AV	WILSON AV	BURNET AV	36	835.32	AC	212	89	GOOD	Y	
HAM06032	FOREST PARK DR	FOREST PARK DR	ALASKA AV	20	341.50	AC	650	75	SATISFACTORY	Y	
HAM38373	FOREST PARK DR	FOREST PARK DR	TERM N OF FOREST PARK DR SPLIT	20	311.05	AC	650	83	SATISFACTORY	Y	
HAM38374	FOREST PARK DR	TERM SW OF FOREST PARK DR SPLIT	FOREST PARK DR	39	390.10	AC	650	58	FAIR	Y	
HAM39097	FORESTOAK CT	TRASKWOOD CIR	TERM S OF TRASKWOOD CIR	33	462.53	AC	380	68	FAIR	Y	
HAM11227	FORT VIEW ALLEY STEPS	HILL ST	FORT VIEW PL	4	239.61		-1	-1		N	BOOTS ON THE GROUND / PEDESTRIAN PATHWAY
HAM08644	FORT VIEW PL	TERM S OF HATCH ST	HATCH ST	24	293.10	BR	650	-1		Y	
HAM39247	FORTUNE AV	UNIVERSITY CT	TERM W OF UNIVERSITY CT	29	353.56	AC	650	39	VERY POOR	Y	
HAM08021	FOSDICK ST	BELLEVUE AV	HIGHLAND AV	36	410.92	AC	650	42	POOR	Y	
HAM08020	FOSDICK ST	EDEN AV	GERARD ST	37	236.77	AC	650	43	POOR	Y	
HAM08019	FOSDICK ST	GERARD ST	BELLEVUE AV	37	230.98	AC	650	44	POOR	Y	
HAM25495	FOULKE ST	MARSHALL AV	TAYLOR AV	21	250.17	AC	650	43	POOR	Y	
HAM37674	FOUR TOWERS DR	TERM E OF FERGUSON RD	FERGUSON RD	36	956.11	AC	650	34	VERY POOR	Y	

FEATUREID	STREET NAME	FROM	TO	WIDTH	LENGTH	SURFACE TYPE	AVG IRI	DTS PCI	PCI CATEGORY	COLLECTED	DTS NOTES
HAM26131	FOWLER ST	MANITOU ST	MONROE ST	18	264.39	AC	650	87	GOOD	Y	
HAM24233	FOWLER ST	MONROE ST	MCGREGOR AV	16	271.71	AC	650	91	GOOD	Y	
HAM24211	FOWLER ST	TERM S OF WILKINSON ST	WILKINSON ST	17	122.07	AC	650	53	POOR	Y	
HAM24216	FOWLER ST	WILKINSON ST	BURBANK ST	18	248.14	AC	650	82	SATISFACTORY	Y	
HAM21889	FOX LN	LLEWELLYN ST	BECKMAN ST	22	299.04	AC	650	29	VERY POOR	Y	
HAM11875	FOX RD	FAIRHILL DR	GRACEWOOD AV	24	382.13	AC	294	83	SATISFACTORY	Y	
HAM11874	FOX RD	GRACEWOOD AV	MT AIRY AV	23	339.29	AC	382	85	SATISFACTORY	Y	
HAM40887	FOX RD	HORIZONVUE DR	TERM N OF WESTONRIDGE DR	25	112.52	AC	650	95	GOOD	Y	
HAM11877	FOX RD	KIRBY AV	FAIRHILL DR	24	626.80	AC	339	74	SATISFACTORY	Y	
HAM40888	FOX RD	TERM N OF WESTONRIDGE DR	TERM S OF W NORTH BEND RD	4	66.83		-1	-1		N	DOES NOT EXIST
HAM03535	FOX RD	W NORTH BEND RD	KIRBY AV	24	969.78	AC	590	68	FAIR	Y	
HAM19898	FOX ST	FLORA ST	COON ST	15	162.58	AC	650	40	VERY POOR	Y	
HAM41164	FOXCOVE CT	BRDDBECK PL	DEERCOVE CT	22	247.32	AC	551	69	FAIR	Y	
HAM54542	FOXCOVE CT	DEERCOVE CT	TERM NE OF DEERCOVE CT	23	367.69	AC	650	93	GOOD	Y	
HAM38021	FOXGLOVE LN	GOLDENROD DR	TERM NW OF GOLDENROD DR	26	372.64	AC	406	73	SATISFACTORY	Y	
HAM39254	FOXHALL CT	TERM W OF FAIRVIEW AV	FAIRVIEW AV	8	146.01	AC	650	71	SATISFACTORY	Y	
HAM37401	FOXRUN CT	FAIRHILL DR	TERM N OF FAIRHILL DR	25	294.68	AC	650	48	POOR	Y	
HAM35485	FOXRUN CT	TERM S OF FAIRHILL DR	FAIRHILL DR	25	283.60	AC	650	51	POOR	Y	
HAM36762	FRANCIS AV	TERM E OF TRENTON AV	TRENTON AV	23	553.62	AC	650	43	POOR	Y	
HAM66217	FRANCIS LN	EDGECLIFF PL	VICTORY PKWY	36	197.72	AC	650	33	VERY POOR	Y	
HAM66218	FRANCIS LN	EDGECLIFF RD	EDGECLIFF PL	36	85.80	AC	596	35	VERY POOR	Y	
HAM05543	FRANCIS LN	KEMPER LN	EDGECLIFF RD	35	815.73	AC	454	42	POOR	Y	
HAM05684	FRANCIS LN	VICTORY PKWY	CYPRESS ST	36	617.38	AC	650	66	FAIR	Y	
HAM05592	FRANCISCO ST	FULTON AV	ST JAMES AV	29	479.19	AC	621	47	POOR	Y	
HAM27835	FRANK ST	E 13TH ST	ARTIST AL	24	103.27	AC	502	84	SATISFACTORY	Y	
HAM30054	FRANKLIN AV	CORINTH AV	PADDOCK RD	26	408.28	AC	650	71	SATISFACTORY	Y	
HAM30053	FRANKLIN AV	FRANKLIN AV	CORINTH AV	24	328.66	AC	517	77	SATISFACTORY	Y	
HAM37330	FRANKLIN AV	MATLOCK AV	TERM E OF MATLOCK AV	24	464.36	AC	491	86	GOOD	Y	
HAM30057	FRANKLIN AV	META DR		4	229.68		-1	-1		N	STAIRCASE
HAM40461	FRANKLIN AV	OAKDALE AV	OBERLIN AV	22	524.04	AC	383	81	SATISFACTORY	Y	
HAM12381	FRANKLIN AV	OBERLIN AV	MATLOCK AV	23	532.25	AC	429	80	SATISFACTORY	Y	
HAM30060	FRANKLIN AV	PADDOCK RD	OAKDALE AV	24	577.93	AC	397	74	SATISFACTORY	Y	
HAM02161	FREDERICK AV	ANTHONY AV	KIRBY AV	26	172.90	AC	650	73	SATISFACTORY	Y	
HAM02163	FREDERICK AV	HAMILTON AV	INNES AV	26	370.48	AC	650	63	FAIR	Y	
HAM02162	FREDERICK AV	INNES AV	ANTHONY AV	25	344.34	AC	506	84	SATISFACTORY	Y	
HAM26246	FREDONIA AV	MELBOURNE ST	MILTON CT	28	439.57	AC	351	47	POOR	Y	
HAM35248	FREDONIA AV	MELISH PL	WHITTIER ST	44	1415.66	AC	218	93	GOOD	Y	
HAM26279	FREDONIA AV	WHITTIER ST	MELBOURNE ST	31	358.05	AC	204	39	VERY POOR	Y	
HAM05747	FREELAND AV	HERRICK AV	GRANDIN RD	25	439.93	AC	571	80	SATISFACTORY	Y	
HAM08226	FREEMAN AV	BANK ST	CLEARWATER ST	35	499.18	AC	222	87	GOOD	Y	
HAM20038	FREEMAN AV	BELOIT AL	CENTRAL AV	36	127.80	AC	650	59	FAIR	Y	
HAM19984	FREEMAN AV	CLEARWATER ST	BELOIT AL	35	57.08	AC	80	91	GOOD	Y	
HAM08230	FREEMAN AV	CORN AL	BANK ST	37	210.31	AC	650	61	FAIR	Y	
HAM08234	FREEMAN AV	DAYTON ST	CORN AL	37	185.23	AC	167	78	SATISFACTORY	Y	
HAM27454	FREEMAN AV	FINDLAY ST	HULBERT AV	37	145.76	AC	650	89	GOOD	Y	
HAM61518	FREEMAN AV	FREEMAN AV TO W 6TH EB ST RAMP	FREEMAN AV TO W 6TH EB ST RAMP	55	232.79	AC	174	91	GOOD	Y	
HAM27458	FREEMAN AV	HULBERT AV	YORK ST	38	276.12	AC	190	91	GOOD	Y	
HAM25637	FREEMAN AV	KLOTTER AV	CONROY ST	3	108.10		-1	-1		N	BOOTS ON THE GROUND / STAIRCASE
HAM27455	FREEMAN AV	LIVINGSTON ST	FINDLAY CT	37	86.18	AC	650	92	GOOD	Y	
HAM08232	FREEMAN AV	NAEHER ST	DAYTON ST	38	184.15	AC	153	84	SATISFACTORY	Y	
HAM27490	FREEMAN AV	POPLAR ST	LIVINGSTON ST	36	233.11	AC	268	93	GOOD	Y	
HAM61517	FREEMAN AV	SARGENT ST	FREEMAN AV TO W 6TH EB ST RAMP	55	346.90	AC	260	93	GOOD	Y	
HAM25726	FREEMAN AV	W 6TH WB ST	W 8TH ST	95	718.23	AC	223	88	GOOD	Y	
HAM30685	FREEMAN AV	W 8TH ST	GEST ST	116	947.23	PCC	491	67	FAIR	Y	
HAM25642	FREEMAN AV	W MCMICKEN AV	ATLAS AL	19	92.78	AC	650	74	SATISFACTORY	Y	
HAM25879	FREEMAN AV	W MEHRING WY	SARGENT ST	62	224.52	AC	424	93	GOOD	Y	
HAM27452	FREEMAN AV	YORK ST	NAEHER ST	38	176.52	AC	175	88	GOOD	Y	
HAM25731	FREEMAN AV TO W 6TH WB ST RAMP	FREEMAN AV	W 6TH WB ST RAMP	22	1084.61	AC	242	94	GOOD	Y	
HAM57591	FRICKE RD	BECKMAN ST	TERM W OF BECKMAN ST	30	368.55	AC	650	93	GOOD	Y	
HAM50029	FRIENDSHIP LN	TERM N OF SUNWALK DR	SUNWALK DR	22	102.05	AC	650	75	SATISFACTORY	Y	
HAM08575	FRINTZ ST	E CLIFTON AV	PETE ST	30	150.25	AC	650	39	VERY POOR	Y	
HAM08578	FRINTZ ST	E MCMICKEN AV	HUST AL	29	145.41	AC	650	57	FAIR	Y	
HAM08576	FRINTZ ST	HUST AL	E CLIFTON AV	29	161.62	AC	650	51	POOR	Y	
HAM53588	FRINTZ ST	PETE ST	MULBERRY ST	4	164.33		-1	-1		N	BOOTS ON THE GROUND / PEDESTRIAN PATHWAY
HAM00077	FROOME AV	DOBERRER AV	GRAY RD	24	694.68	AC	443	67	FAIR	Y	
HAM00078	FROOME AV	NORTH EDGEWOOD AV	DOBERRER AV	25	366.05	AC	650	49	POOR	Y	
HAM18133	FROOME AV	TERM E OF NORTH EDGEWOOD AV	NORTH EDGEWOOD AV	24	462.81	AC	650	62	FAIR	Y	
HAM26041	FT WSHNGTN EB TO COLUMBIA EB RAMP	FT WSHNGTN EB	COLUMBIA EB RAMP	25	1579.46	PCC	131	96	GOOD	Y	ONE WAY
HAM08646	FULLER ST	PAVILION ST	HATCH ST	24	589.29	AC	650	71	SATISFACTORY	Y	ONE WAY
HAM56025	FULTON AV	BEETHOVEN PL	SHARKEY LN	30	459.21	AC	238	62	FAIR	Y	
HAM26163	FULTON AV	EDEN PARK DR	BEETHOVEN PL	40	1417.11	AC	207	43	POOR	Y	
HAM05577	FULTON AV	FRANCISCO ST	WINDSOR ST	31	344.33	AC	650	38	VERY POOR	Y	
HAM10624	FULTON AV	NASSAU ST	FRANCISCO ST	30	362.57	AC	445	72	SATISFACTORY	Y	
HAM56026	FULTON AV	SHARKEY LN	NASSAU ST	30	419.08	AC	583	75	SATISFACTORY	Y	
HAM02957	FYFFE AV	MCHENRY AV	WESTWOOD NORTHERN BLVD	20	383.62	AC	650	30	VERY POOR	Y	
HAM37812	FYFFE AV	NICHOLSON AV	TERM N OF NICHOLSON AV	18	1736.62	AC	368	54	POOR	Y	

FEATUREID	STREET NAME	FROM	TO	WIDTH	LENGTH	SURFACE TYPE	AVG IRI	DTS PCI	PCI CATEGORY	COLLECTED	DTS NOTES
HAM02785	FYFFE AV	TERM SE OF MCHENRY AV	MCHENRY AV	10	677.65	AC	650	40	VERY POOR	Y	UNCOLLECTED PORTION UNPAVED ROAD
HAM02776	FYFFE AV	WESTWOOD NORTHERN BLVD	NICHOLSON AV	19	160.79	AC	650	72	SATISFACTORY	Y	
HAM38948	GABRIEL AV	MT HOPE AV	TERM SW OF MT HOPE AV	15	355.58	AC	637	89	GOOD	Y	
HAM39599	GAFF AV	BERESFORD AV	TERM NE OF BERESFORD AV	31	822.13	AC	608	48	POOR	Y	
HAM33763	GAGE ST	BOSLER AL	TERM SE OF BOSLER AL	26	80.93	AC	650	34	VERY POOR	Y	
HAM33764	GAGE ST	BOSLER AL	ELEANOR PL	4	185.65		-1	-1		N	BOOTS ON THE GROUND / STAIRCASE
HAM20214	GAGE ST	CALUMET ST	BOSLER AL	25	134.84	AC	650	36	VERY POOR	Y	
HAM20222	GAGE ST	RICE ST	CALUMET ST	23	482.31	AC	650	31	VERY POOR	Y	
HAM08984	GALENA AL	CENTRAL PKWY	NOME AL	9	138.45		-1	-1		N	ALLEY / BOOTS ON THE GROUND
HAM08983	GALENA AL	NOME AL	PROVIDENCE ST	8	69.27		-1	-1		N	ALLEY / BOOTS ON THE GROUND
HAM01693	GALVIN AV	MT HOPE AV	GALVIN LN	12	823.84	AC	650	72	SATISFACTORY	Y	
HAM39221	GALVIN AV	TERM NE OF ANSONIA AV	ANSONIA AV	14	89.92	AC	650	77	SATISFACTORY	Y	
HAM01741	GALVIN AV	TERM NE OF MT HOPE AV	MT HOPE AV	18	429.15	AC	650	69	FAIR	Y	UNCOLLECTED PORTION BLOCKED BY VEHICLE
HAM01742	GALVIN LN	RIVER RD	GALVIN AV	13	212.51	AC	650	84	SATISFACTORY	Y	
HAM15853	GAMBLE AV	HIGBEE ST	CHEVIOT AV	30	386.63	AC	650	69	FAIR	Y	
HAM25878	GANDOLFO AL	ELM ST	CENTRAL PKWY	7	424.51		-1	-1		N	ALLEY / BOOTS ON THE GROUND / BRICK
HAM25500	GANO AV	HOWELL AV	WIRHAM PL	25	352.10	AC	650	92	GOOD	Y	
HAM25514	GANO AV	WIRHAM PL	MANOR HILL DR	27	342.07	AC	650	90	GOOD	Y	
HAM08606	GANO ST	BODMAN AL	MAIN ST	15	116.30	PCC	650	69	FAIR	Y	
HAM09047	GANO ST	RUTH LYONS LN	WALNUT ST	19	231.37	BR	650	-1		Y	ONE WAY
HAM09024	GANO ST	VINE ST	RUTH LYONS LN	20	230.22	AC	650	95	GOOD	Y	ONE WAY
HAM12405	GARDEN LN	HERMIT AV	RHODE ISLAND AV	21	866.67	AC	422	47	POOR	Y	ONE WAY
HAM12376	GARDEN LN	PHANTOM AV	HERMIT AV	21	771.93	AC	454	52	POOR	Y	ONE WAY
HAM37328	GARDEN LN	TERM W OF PHANTOM AV	PHANTOM AV	20	153.76	AC	632	46	POOR	Y	
HAM27418	GARDEN ST	BRIGHT AL	COLERAIN AV	18	128.03	AC	650	93	GOOD	Y	
HAM32143	GARDEN ST	COLERAIN AV	GIBSON AL	19	132.99	AC	630	94	GOOD	Y	
HAM27414	GARDEN ST	GIBSON AL	PORTER AL	18	340.14	AC	354	92	GOOD	Y	
HAM53324	GARDEN ST	PORTER AL	WINCHELL AV	18	81.87	AC	650	91	GOOD	Y	
HAM38532	GARDEN ST	TERM E OF BRIGHT AL	BRIGHT AL	19	55.98	AC	650	90	GOOD	Y	
HAM65971	GARDENHILL LN	TERM SE OF	WINNESTE AV	30	700.28	AC	452	86	GOOD	Y	
HAM25840	GARFIELD PL	BALDWIN AL	RACE ST	23	153.62	BR	344	-1		Y	ONE WAY
HAM25841	GARFIELD PL	DOERR AL	BALDWIN AL	23	211.78	BR	298	-1		Y	ONE WAY
HAM53067	GARFIELD PL	DOERR AL	RACE ST	21	353.56	PCC	384	88	GOOD	Y	ONE WAY
HAM25980	GARFIELD PL	IRA AL	ELM ST	22	335.62	AC	342	95	GOOD	Y	ONE WAY
HAM25842	GARFIELD PL	RACE ST	IRA AL	22	145.88	AC	188	93	GOOD	Y	ONE WAY
HAM53068	GARFIELD PL	RACE ST	ELM ST	22	485.50	PCC	426	90	GOOD	Y	ONE WAY
HAM25740	GARFIELD PL	VINE ST	DOERR AL	28	137.83	BR	650	-1		Y	ONE WAY
HAM53066	GARFIELD PL	VINE ST	DOERR AL	21	160.24	BR	646	-1		Y	ONE WAY
HAM25592	GARRARD AV	HOOGLE ST	ELAM ST	36	377.09	AC	351	75	SATISFACTORY	Y	
HAM25564	GARRARD AV	SPRING GROVE AV	HOPPLE ST	27	335.37	AC	605	64	FAIR	Y	ONE WAY
HAM55227	GARRICK CT	STATHEM AV	TERM W OF STATHEM AV	15	33.12		-1	-1		N	BLOCKED BY VEHICLES
HAM25720	GAS AL	W MEHRING WY	W PETE ROSE WY	15	300.33	BR	650	-1		Y	
HAM10855	GASSAWAY RD	ANCHORAGE RD	KELLOGG AV	14	327.19	AC	650	48	POOR	Y	
HAM02825	GATE ST	PERCY AV	BRACKEN WOODS LN	20	196.39	AC	638	66	FAIR	Y	
HAM03006	GATE ST	WORTHINGTON AV	PERCY AV	20	269.34	AC	650	53	POOR	Y	
HAM08225	GAY AL	YORK ST	NAEHER ST	9	186.50		-1	-1		N	ALLEY / BOOTS ON THE GROUND
HAM38745	GEHRUM LN	TERM E OF QUEEN CITY AV	QUEEN CITY AV	24	771.13	AC	650	83	SATISFACTORY	Y	
HAM02725	GEIGER ST	BALTIMORE AV	CARLL ST	16	262.97	AC	650	37	VERY POOR	Y	
HAM02097	GELLENBECK ST	GILSEY AV	TALBERT ST	18	329.20	AC	650	95	GOOD	Y	
HAM02116	GELLENBECK ST	TALBERT ST	HEYWARD ST	15	820.00	AC	606	53	POOR	Y	
HAM30716	GENESSEE ST	JOHN ST	NEAR DR	26	315.85	AC	192	78	SATISFACTORY	Y	ONE WAY
HAM30717	GENESSEE ST	NEAR DR	LAUREL PARK DR	25	113.07	AC	650	78	SATISFACTORY	Y	ONE WAY
HAM30893	GENEVAVIEW ST	LAUREL PARK DR	SPANNER DR	25	116.51	AC	650	76	SATISFACTORY	Y	ONE WAY
HAM30890	GENEVAVIEW ST	SPANNER DR	SPANNER DR	26	103.44	AC	228	79	SATISFACTORY	Y	ONE WAY
HAM30891	GENEVAVIEW ST	SPANNER DR	LINN ST	26	155.13	AC	564	82	SATISFACTORY	Y	ONE WAY
HAM26003	GEORGE ST	ELM ST	PLUM ST	29	461.30	AC	650	93	GOOD	Y	
HAM07385	GEORGIA AV	GORHAM AL	CHASE AV	30	142.24	AC	650	40	VERY POOR	Y	
HAM07348	GEORGIA AV	HANFIELD ST	LOOKER AL	31	144.13	AC	650	40	VERY POOR	Y	
HAM07344	GEORGIA AV	LOOKER AL	GORHAM AL	31	162.99	AC	467	40	VERY POOR	Y	
HAM35506	GEORGIA CT	BRUCE AV	TERM N OF BRUCE AV	27	364.46	AC	650	74	SATISFACTORY	Y	
HAM07993	GERARD ST	DONAHUE ST	E ROCHELLE ST	24	206.89	AC	650	68	FAIR	Y	
HAM34682	GERARD ST	FOSDICK ST	E UNIVERSITY AV	25	268.42	AC	650	65	FAIR	Y	
HAM07967	GERARD ST	OAK ST	FOSDICK ST	24	259.04	AC	650	89	GOOD	Y	
HAM38575	GERINGER ST	TERM S OF MILLCREEK RD	MILLCREEK RD	28	1788.55	AC	444	44	POOR	Y	
HAM03684	GEROLD DR	ANDERSON FERRY RD	KATHY LN	25	1430.43	AC	502	50	POOR	Y	
HAM03676	GEROLD DR	KATHY LN	ROBINET DR	25	319.46	AC	575	68	FAIR	Y	
HAM59456	GERSHOM AV	COLLEGEVUE PL	TERM N OF COLLEGEVUE PL	30	611.33	AC	610	93	GOOD	Y	
HAM56184	GEST EB ST	GEST WB ST	GEST EB ST TO LINN ST RAMP	23	1630.92	PCC	252	79	SATISFACTORY	Y	
HAM56187	GEST EB ST TO LINN ST RAMP	GEST EB ST	GEST WB ST TO LINN ST RAMP	18	505.43	AC	650	50	POOR	Y	ONE WAY
HAM08767	GEST ST	DALTON AV	EVANS ST	43	3306.25	AC	332	70	FAIR	Y	
HAM08764	GEST ST	DEPOT ST	STATE AV	36	238.76	AC	375	79	SATISFACTORY	Y	
HAM08761	GEST ST	EVANS ST	WOODROW ST	36	251.39	AC	340	79	SATISFACTORY	Y	
HAM27529	GEST ST	GEST EB ST	WINCHELL AV	74	553.60	PCC	636	77	SATISFACTORY	Y	
HAM34103	GEST ST	I-75 SB EXWY TO GEST ST RAMP	WESTERN AV	85	247.58	PCC	411	80	SATISFACTORY	Y	
HAM25976	GEST ST	LINN ST	W 5TH ST	54	587.23	PCC	625	57	FAIR	Y	
HAM01753	GEST ST	NEVADA ST	WILDER AV	36	213.01	AC	650	36	VERY POOR	Y	

FEATUREID	STREET NAME	FROM	TO	WIDTH	LENGTH	SURFACE TYPE	AVG IRI	DTS PCI	PCI CATEGORY	COLLECTED	DTS NOTES
HAM01754	GEST ST	STATE AV	NEVADA ST	36	154.04	AC	650	41	POOR	Y	
HAM08763	GEST ST	SUMMER ST	DEPOT ST	36	497.09	AC	371	77	SATISFACTORY	Y	
HAM25975	GEST ST	W 5TH ST	W 6TH ST	54	488.36	PCC	286	60	FAIR	Y	
HAM53219	GEST ST	W 6TH ST	W 6TH ST TO GEST ST RAMP	66	212.43	AC	232	95	GOOD	Y	
HAM28127	GEST ST	W 6TH ST TO GEST ST RAMP	W 8TH ST TO GEST ST RAMP	77	353.99	PCC	235	59	FAIR	Y	
HAM25928	GEST ST	W PETE ROSE WY	LINN ST	30	818.46	AC	650	79	SATISFACTORY	Y	
HAM08760	GEST ST	WOODROW ST	SUMMER ST	36	255.58	AC	344	74	SATISFACTORY	Y	
HAM28136	GEST ST TO W 7TH ST RAMP	GEST ST	W 7TH ST	18	581.38	AC	320	93	GOOD	Y	
HAM30696	GEST WB ST	GEST EB ST	GEST WB ST TO LINN ST RAMP	23	541.27	PCC	247	72	SATISFACTORY	Y	ONE WAY
HAM56185	GEST WB ST	GEST EB ST	GEST EB ST	20	1122.02	PCC	214	77	SATISFACTORY	Y	
HAM56186	GEST WB ST TO LINN ST RAMP	GEST WB ST	GEST EB ST TO LINN ST RAMP	19	607.53	AC	620	52	POOR	Y	ONE WAY
HAM38971	GEYER WOODS LN	WERK RD	TERM N OF WERK RD	20	760.43	AC	650	71	SATISFACTORY	Y	
HAM26223	GHOLSON AV	WASHINGTON AV	READING RD	30	1835.74	AC	438	51	POOR	Y	
HAM27404	GIBSON AL	CURRY AL	BANK ST	11	140.89	AC	-1	-1		N	ALLEY / BOOTS ON THE GROUND / BRICK
HAM27407	GIBSON AL	GARDEN ST	CURRY AL	8	107.82	AC	-1	-1		N	ALLEY / BOOTS ON THE GROUND / BRICK
HAM21627	GILBERT AV	BEECHER ST	E MARTIN LUTHER KING JR DR	54	170.34	AC	650	91	GOOD	Y	
HAM26339	GILBERT AV	BLAIR AV	VICTORY PKWY	65	788.82	AC	397	52	POOR	Y	
HAM26257	GILBERT AV	BUENA VISTA PL	TERM NE OF	55	843.57	AC	181	67	FAIR	Y	
HAM21613	GILBERT AV	CHAPEL ST	LINCOLN AV	56	356.15	AC	473	35	VERY POOR	Y	
HAM18995	GILBERT AV	CURTIS ST	MELROSE AV	68	243.83	AC	650	67	FAIR	Y	
HAM20383	GILBERT AV	DEERFIELD PL	KENTON ST	70	340.97	AC	238	52	POOR	Y	
HAM26335	GILBERT AV	DIXMONT AV	WOODBURN AV	37	288.18	AC	650	71	SATISFACTORY	Y	
HAM26338	GILBERT AV	DIXMONT AV	DURRELL AV	37	501.05	AC	200	41	POOR	Y	
HAM26337	GILBERT AV	DURRELL AV	HARVARD AV	37	385.97	AC	262	44	POOR	Y	
HAM27831	GILBERT AV	E COURT ST	GILBERT AV TO I-71 NB EXWY RAMP	70	577.59	AC	209	63	FAIR	Y	
HAM63513	GILBERT AV	E MARTIN LUTHER KING JR DR	BUENA VISTA PL	66	243.69	AC	650	92	GOOD	Y	
HAM27916	GILBERT AV	EDEN PARK DR	MORRIS ST	70	735.31	AC	387	70	FAIR	Y	
HAM27922	GILBERT AV	ELSNORE PL	EDEN PARK DR	70	1593.04	AC	262	47	POOR	Y	
HAM19000	GILBERT AV	FINCH AL	PANA AL	71	214.03	AC	171	48	POOR	Y	
HAM21618	GILBERT AV	FORAKER AV	BEECHER ST	56	178.60	AC	209	70	FAIR	Y	
HAM27837	GILBERT AV	GILBERT AV TO I-71 NB EXWY RAMP	I-71 SB TO GILBERT AV RAMP	66	328.32	AC	549	47	POOR	Y	
HAM26336	GILBERT AV	HARVARD AV	DIXMONT AV	36	187.09	AC	360	53	POOR	Y	
HAM50908	GILBERT AV	I-71 SB TO GILBERT AV RAMP	ELSNORE PL	81	1517.33	AC	190	75	SATISFACTORY	Y	
HAM20382	GILBERT AV	KENTON ST	SINTON AV	70	557.84	AC	173	68	FAIR	Y	
HAM21617	GILBERT AV	LINCOLN AV	FORAKER AV	55	286.53	AC	369	78	SATISFACTORY	Y	
HAM19006	GILBERT AV	MELROSE AV	WILLIAM H TAFT RD	55	596.46	AC	650	41	POOR	Y	
HAM27915	GILBERT AV	MORRIS ST	DEERFIELD PL	70	623.34	AC	220	45	POOR	Y	
HAM21615	GILBERT AV	OAK ST	CHAPEL ST	56	526.19	AC	328	33	VERY POOR	Y	
HAM19002	GILBERT AV	PANA AL	CURTIS ST	70	174.53	AC	131	51	POOR	Y	
HAM19001	GILBERT AV	ROGERS PL	FINCH AL	71	269.73	AC	145	75	SATISFACTORY	Y	
HAM20380	GILBERT AV	SINTON AV	WINDSOR ST	69	256.30	AC	269	64	FAIR	Y	
HAM21616	GILBERT AV	WILLIAM H TAFT RD	YALE AV	55	626.98	AC	169	47	POOR	Y	
HAM19003	GILBERT AV	WINDSOR ST	ROGERS PL	68	476.75	AC	173	57	FAIR	Y	
HAM21614	GILBERT AV	YALE AV	OAK ST	55	268.03	AC	220	42	POOR	Y	
HAM20161	GILMAN AV	ALBION PL	MAPLEWOOD AV	30	359.53	AC	650	58	FAIR	Y	
HAM20163	GILMAN AV	AUBURN AV	ALBION PL	30	750.33	AC	526	43	POOR	Y	
HAM12145	GILMORE AV	CELERON AV	MARKBREIT AV	24	318.90	AC	524	45	POOR	Y	
HAM21336	GILMORE AV	MARKBREIT AV	MADISON RD	30	790.14	AC	563	93	GOOD	Y	
HAM37671	GILNA CT	TERM E OF WESTBROOK DR	WESTBROOK DR	28	320.95	AC	650	32	VERY POOR	Y	
HAM21547	GILPIN AV	VICTORY PKWY	WOODBURN AV	36	647.67	AC	440	45	POOR	Y	
HAM02111	GILSEY AV	DEWEY AV	SUNSET AV	24	724.74	AC	447	94	GOOD	Y	
HAM32374	GILSEY AV	GELLENBECK ST	TALBERT ST	20	355.22	AC	297	93	GOOD	Y	
HAM02098	GILSEY AV	GLENWAY AV	W LIBERTY ST	31	1074.36	AC	650	92	GOOD	Y	
HAM03308	GILSEY AV	ST LAWRENCE AV	WEBER LN	29	336.68	AC	522	35	VERY POOR	Y	
HAM02110	GILSEY AV	TALBERT ST	DEWEY AV	23	319.21	AC	283	95	GOOD	Y	
HAM02079	GILSEY AV	W LIBERTY ST	GELLENBECK ST	25	686.56	AC	453	92	GOOD	Y	
HAM02099	GILSEY AV	WEBER LN	GLENWAY AV	28	1260.04	AC	476	32	VERY POOR	Y	
HAM35707	GIRARD AV	LOSANTVILLE AV	TERM N OF LOSANTVILLE AV	23	456.61	AC	650	67	FAIR	Y	
HAM37958	GIRARD AV	TERM S OF LOSANTVILLE AV	LOSANTVILLE AV	25	970.71	AC	467	73	SATISFACTORY	Y	
HAM06396	GLADE AV	ANTOINETTE AV	BURNEY LN	19	335.00	AC	640	75	SATISFACTORY	Y	
HAM06412	GLADE AV	BEACON ST	CRAIGLAND LN	18	1019.75	AC	387	67	FAIR	Y	
HAM06413	GLADE AV	CRAIGLAND LN	ANTOINETTE AV	19	751.75	AC	267	75	SATISFACTORY	Y	
HAM06392	GLADE AV	DYER ST	BEACON ST	18	372.67	AC	650	53	POOR	Y	
HAM20518	GLADE AV	MAYLAND DR	DYER ST	18	374.89	AC	283	75	SATISFACTORY	Y	
HAM20513	GLADE AV	MEARS AV	MAYLAND DR	20	639.44	AC	251	59	FAIR	Y	
HAM06395	GLADE AV	SUTTON AV	MEARS AV	20	1173.86	AC	496	64	FAIR	Y	
HAM00923	GLADYS AV	ELKTON PL	W NORTH BEND RD	20	449.37	AC	465	95	GOOD	Y	
HAM08534	GLANKER ST	VINE ST	HAMER ST	11	167.41	AC	-1	-1		N	BOOTS ON THE GROUND / TOO NARROW FOR VAN ACCESS / BRICK
HAM10582	GLASS AL	CLYMER AL	ELM ST	8	132.11	AC	-1	-1		N	BOOTS ON THE GROUND / TOO NARROW FOR VAN ACCESS / BRICK
HAM10586	GLASS AL	PLEASANT ST	CLYMER AL	7	102.11	AC	-1	-1		N	BOOTS ON THE GROUND / TOO NARROW FOR VAN ACCESS / BRICK
HAM10587	GLASS AL	RACE ST	PLEASANT ST	6	234.48	AC	-1	-1		N	BOOTS ON THE GROUND / TOO NARROW FOR VAN ACCESS / BRICK
HAM02157	GLEN ARMAND AV	JANET ST	HAMILTON AV	17	306.63	AC	650	56	FAIR	Y	
HAM11558	GLEN AV	BANTRY AV	DANTE AV	33	560.54	AC	650	49	POOR	Y	
HAM07543	GLEN EDGE LN	EDGEVIEW DR	ROBISON RD	26	1017.40	AC	397	57	FAIR	Y	
HAM18252	GLEN ESTE PL	VINE ST	WALLS ST	25	247.07	AC	650	42	POOR	Y	
HAM38511	GLEN ESTE PL	WALLS ST	TERM E OF WALLS ST	28	490.96	AC	650	76	SATISFACTORY	Y	

FEATUREID	STREET NAME	FROM	TO	WIDTH	LENGTH	SURFACE TYPE	AVG IRI	DTS PCI	PCI CATEGORY	COLLECTED	DTS NOTES
HAM12114	GLEN LYON AV	AVONDALE AV	BARRY LN	25	356.80	AC	456	91	GOOD	Y	
HAM12116	GLEN LYON AV	LENEX PL	AVONDALE AV	24	383.26	AC	547	79	SATISFACTORY	Y	
HAM12103	GLEN LYON AV	REDWAY AV	LENEX PL	25	428.91	AC	433	82	SATISFACTORY	Y	
HAM39691	GLEN MEADOW LN	TERM S OF E SEYMOUR AV	E SEYMOUR AV	34	1216.80	AC	481	68	FAIR	Y	
HAM36695	GLEN ORCHARD DR	HARTLAND DR	TERM N OF HARTLAND DR	25	395.20	AC	504	44	POOR	Y	
HAM30292	GLEN ORCHARD DR	SPARKLE DR	HARTLAND DR	24	808.30	AC	524	51	POOR	Y	
HAM39132	GLEN ORCHARD DR	TERM S OF SPARKLE DR	SPARKLE DR	24	164.23	AC	650	53	POOR	Y	
HAM02648	GLEN PARKER AV	HAMILTON AV	TERM W OF HAMILTON AV	18	341.31	AC	650	48	POOR	Y	
HAM02662	GLEN PARKER AV	INNEX AV	KIRBY AV	18	392.81	AC	650	45	POOR	Y	
HAM02871	GLEN PARKER AV	LANGLAND ST	THOMPSON HEIGHTS AV	36	1183.13	AC	285	100	GOOD	Y	
HAM02873	GLEN PARKER AV	THOMPSON HEIGHTS AV	HAMILTON AV	37	570.69	AC	650	100	GOOD	Y	
HAM09498	GLENCOE PL	ADNORED CT	DERONDA CT	20	302.38	AC	650	14	SERIOUS	Y	
HAM09501	GLENCOE PL	INWOOD PL	ADNORED CT	22	158.73	AC	650	17	SERIOUS	Y	
HAM09500	GLENCOE PL	MCGREGOR AV	INWOOD PL	24	220.81	AC	650	37	VERY POOR	Y	
HAM18217	GLENCROSS AV	WEDGEWOOD AV	E MITCHELL AV	26	710.73	AC	399	86	GOOD	Y	
HAM37979	GLENCROSSING WY	ANDERSON FERRY RD	TERM NW OF ANDERSON FERRY RD	36	1128.72	AC	566	54	POOR	Y	
HAM59710	GLENCROSSING WY	GLENWAY AV	TERM SW OF	58	858.21	AC	343	39	VERY POOR	Y	
HAM59709	GLENCROSSING WY	TERM E OF	ANDERSON FERRY RD	58	949.91	AC	363	55	POOR	Y	
HAM13010	GLENDALE ST	VINE ST	BURNS AV	27	913.62	AC	548	77	SATISFACTORY	Y	
HAM19540	GLENDALE PL	BROOKCREST DR	EASTLAWN DR	24	791.40	AC	362	49	POOR	Y	
HAM33116	GLENDORA AV	TERM S OF SHIELDS ST	SHIELDS ST	28	827.47	AC	505	35	VERY POOR	Y	
HAM14859	GLENDORA AV	W CHARLTON ST	W DANIELS ST	20	462.72	AC	650	57	FAIR	Y	ONE WAY
HAM14857	GLENDORA AV	W CORRY ST	W CHARLTON ST	18	464.48	AC	650	63	FAIR	Y	ONE WAY
HAM34694	GLENDORA AV	W DANIELS ST	W UNIVERSITY AV	23	462.49	AC	650	44	POOR	Y	ONE WAY
HAM08032	GLENDORA AV	W UNIVERSITY AV	W ROCHELLE ST	35	461.60	AC	637	51	POOR	Y	
HAM12230	GLENGATE LN	LAWNDAL AV	DOUGLAS TER	24	1236.88	AC	493	71	SATISFACTORY	Y	
HAM12193	GLENGATE LN	MAPLELEAF AV	LAWNDAL AV	24	263.67	AC	650	52	POOR	Y	
HAM37283	GLENGATE LN	TERM S OF MAPLELEAF AV	MAPLELEAF AV	24	210.54	AC	650	76	SATISFACTORY	Y	
HAM09200	GLENGYLE AV	CREST CIR	OMAR PL	24	269.59	AC	212	78	SATISFACTORY	Y	
HAM09196	GLENGYLE AV	DELTA AV	WILLBARR TER	24	134.62	AC	650	81	SATISFACTORY	Y	
HAM09199	GLENGYLE AV	WILLBARR TER	CREST CIR	24	434.85	AC	250	83	SATISFACTORY	Y	
HAM30627	GLENHILLS WY	FERGUSON RD	BOUDINOT AV	53	1321.72	AC	446	45	POOR	Y	
HAM39188	GLENHURST PL	TERM W OF MARBURG AV	MARBURG AV	20	529.28	AC	552	72	SATISFACTORY	Y	
HAM05958	GLENMARY AV	BIDDLE ST	BROOKLINE AV	30	242.31	AC	650	84	SATISFACTORY	Y	
HAM10708	GLENMARY AV	BISHOP ST	BIDDLE ST	32	545.28	AC	650	82	SATISFACTORY	Y	
HAM05501	GLENMARY AV	BROOKLINE AV	CLIFTON AV	34	810.83	AC	406	92	GOOD	Y	
HAM15501	GLENMORE AV	APPLEGATE AV	MONTANA AV	39	161.29	AC	351	44	POOR	Y	
HAM15504	GLENMORE AV	BROADWELL AV	APPLEGATE AV	37	178.75	AC	291	43	POOR	Y	
HAM15510	GLENMORE AV	DAYTONA AV	BROADWELL AV	37	520.04	AC	263	36	VERY POOR	Y	
HAM01780	GLENMORE AV	DUNN CT	WERK RD	51	322.66	AC	254	47	POOR	Y	
HAM15327	GLENMORE AV	HANNA AV	RENFRO AV	37	761.04	AC	285	36	VERY POOR	Y	
HAM15468	GLENMORE AV	HILDRETH AV	DAYTONA AV	37	262.44	AC	267	44	POOR	Y	
HAM01807	GLENMORE AV	MIDDEN CIR	VITTMER AV	40	265.84	AC	228	41	POOR	Y	
HAM15521	GLENMORE AV	MONTANA AV	CHEV CINC CORPLINE	40	116.27	AC	480	60	FAIR	Y	
HAM15338	GLENMORE AV	RENFRO AV	SCHWARTZE AV	37	292.47	AC	332	45	POOR	Y	
HAM15430	GLENMORE AV	SCHWARTZE AV	HILDRETH AV	36	198.07	AC	378	39	VERY POOR	Y	
HAM01781	GLENMORE AV	VITTMER AV	DUNN CT	40	285.87	AC	299	43	POOR	Y	
HAM15325	GLENMORE AV	WERK RD	HANNA AV	44	560.63	AC	363	33	VERY POOR	Y	
HAM39428	GLENN AL	TERM SW OF HAZEN ST	HAZEN ST	14	325.14	AC	650	34	VERY POOR	Y	
HAM13575	GLENNA DR	HIGHVIEW DR	WILLNET DR	24	815.94	AC	262	92	GOOD	Y	
HAM13571	GLENNA DR	JUNIPER AV	HIGHVIEW DR	24	671.99	AC	438	93	GOOD	Y	
HAM38779	GLENNA DR	TERM S OF JUNIPER AV	JUNIPER AV	23	235.35	AC	650	93	GOOD	Y	
HAM03851	GLENNA DR	WILLNET DR	CINC DELHTP CORPLINE	24	177.93	AC	463	65	FAIR	Y	
HAM38514	GLENRIDGE PL	GLENWOOD AV	TERM S OF GLENWOOD AV	24	771.49	AC	454	79	SATISFACTORY	Y	
HAM13069	GLENSHADE AV	DESMOND ST	UNNAMED AL	19	181.52	AC	504	32	VERY POOR	Y	
HAM13176	GLENSHADE AV	ERIE AV	DALZELL ST	23	334.38	AC	650	47	POOR	Y	
HAM13076	GLENSHADE AV	MADISON RD	SIERRA ST	25	386.84	AC	565	37	VERY POOR	Y	
HAM33938	GLENSHADE AV	PRENTICE ST	MADISON RD	22	353.76	AC	409	72	SATISFACTORY	Y	
HAM13146	GLENSHADE AV	ROE ST	VERONA AV	26	421.26	AC	650	90	GOOD	Y	
HAM13101	GLENSHADE AV	SIERRA ST	UNNAMED AL	23	166.58	AC	272	47	POOR	Y	
HAM13074	GLENSHADE AV	UNNAMED AL	DESMOND ST	24	184.81	AC	526	50	POOR	Y	
HAM13100	GLENSHADE AV	UNNAMED AL	CHANDLER ST	18	183.14	AC	563	32	VERY POOR	Y	
HAM13183	GLENSHADE AV	VERONA AV	ERIE AV	27	409.95	AC	592	72	SATISFACTORY	Y	
HAM38224	GLENSHADE CT	CHANDLER ST	TERM N OF CHANDLER ST	18	375.47	AC	650	27	VERY POOR	Y	
HAM34311	GLENSHIRE AV	EARLS COURT VIEW	TWEED AV	24	521.15	AC	567	94	GOOD	Y	
HAM03296	GLENVIEW AV	MERYTON PL	BELMONT AV	20	1275.83	AC	456	71	SATISFACTORY	Y	
HAM02281	GLENVIEW AV	TANGLEWOOD LN	MERYTON PL	24	1048.31	AC	287	77	SATISFACTORY	Y	
HAM02465	GLENWAY AV	1ST AV	PANTHER CT	42	295.21	AC	256	81	SATISFACTORY	Y	
HAM09534	GLENWAY AV	AMETHYST ST	PARKSIDE CT	45	326.91	AC	258	43	POOR	Y	
HAM03253	GLENWAY AV	ANDERSON FERRY RD	LUMARDO AV	50	756.96	AC	425	91	GOOD	Y	
HAM02467	GLENWAY AV	BEECH AV	MANS AV	39	261.66	AC	650	69	FAIR	Y	
HAM02453	GLENWAY AV	BLANCHARD AV	MANSION AV	40	87.71	AC	374	79	SATISFACTORY	Y	
HAM03547	GLENWAY AV	BOUDINOT AV	GLENHILLS WY	62	491.26	AC	507	80	SATISFACTORY	Y	
HAM03523	GLENWAY AV	BRATER AV	TULSA CT	48	455.57	AC	155	86	GOOD	Y	
HAM02476	GLENWAY AV	CARMANIA AV	OLIVIA LN	45	349.95	AC	342	45	POOR	Y	
HAM02031	GLENWAY AV	CARSON AV	WESSELS AV	39	155.98	AC	266	88	GOOD	Y	

FEATUREID	STREET NAME	FROM	TO	WIDTH	LENGTH	SURFACE TYPE	AVG IRI	DTS PCI	PCI CATEGORY	COLLECTED	DTS NOTES
HAM03720	GLENWAY AV	CASA LOMA BLVD	SHIRLEY PL	45	187.25	AC	340	67	FAIR	Y	
HAM15708	GLENWAY AV	CINC GREETP CORPLINE	WESTBOURNE DR	60	1395.36	AC	366	65	FAIR	Y	
HAM02035	GLENWAY AV	CONSIDINE AV	PURCELL AV	40	325.92	AC	263	93	GOOD	Y	
HAM03270	GLENWAY AV	CORRINE AV	LOCUST LN	49	343.78	AC	284	91	GOOD	Y	
HAM02459	GLENWAY AV	DEWEY AV	ROSEMONT AV	44	248.98	AC	464	43	POOR	Y	
HAM02454	GLENWAY AV	DROTT AV	WELLS ST	40	170.63	AC	358	56	FAIR	Y	
HAM02448	GLENWAY AV	ELBERON AV	BLANCHARD AV	40	276.03	AC	224	93	GOOD	Y	
HAM02447	GLENWAY AV	FAIRBANKS AV	DROTT AV	40	275.99	AC	294	79	SATISFACTORY	Y	
HAM15676	GLENWAY AV	FEDERAL DR	PARKCREST LN	60	1865.89	AC	595	94	GOOD	Y	
HAM03721	GLENWAY AV	FERGUSON PL	CASA LOMA BLVD	45	193.88	AC	265	34	VERY POOR	Y	
HAM03255	GLENWAY AV	FERGUSON RD	HEUWERTH AV	45	194.42	AC	182	56	FAIR	Y	
HAM02461	GLENWAY AV	GILSEY AV	DEWEY AV	45	178.95	AC	330	67	FAIR	Y	
HAM03527	GLENWAY AV	GLENCROSSING WY	WEST TOWER AV	50	586.31	AC	650	89	GOOD	Y	
HAM03546	GLENWAY AV	GLENHILLS WY	NOVA AV	57	370.98	AC	197	86	GOOD	Y	
HAM02449	GLENWAY AV	GRAND AV	CONSIDINE AV	41	659.03	AC	295	91	GOOD	Y	
HAM03257	GLENWAY AV	HEUWERTH AV	PROSPERITY PL	45	182.97	AC	235	53	POOR	Y	
HAM02474	GLENWAY AV	KREIS LN	SCHIFF AV	45	297.29	AC	390	45	POOR	Y	
HAM02100	GLENWAY AV	KUHLMAN AV	ROSS AV	40	339.26	AC	308	88	GOOD	Y	
HAM03271	GLENWAY AV	LOCUST LN	WERK RD	56	432.95	AC	463	91	GOOD	Y	
HAM03269	GLENWAY AV	LUMARDO AV	CORRINE AV	48	394.61	AC	207	92	GOOD	Y	
HAM02452	GLENWAY AV	MANSION AV	WOODLAWN AV	40	156.56	AC	299	77	SATISFACTORY	Y	
HAM02466	GLENWAY AV	MANSS AV	1ST AV	39	287.73	AC	334	52	POOR	Y	
HAM02469	GLENWAY AV	MCKEONE AV	RUTLEDGE AV	44	232.57	AC	461	58	FAIR	Y	
HAM02456	GLENWAY AV	MCPHERSON AV	CARSON AV	41	387.00	AC	224	92	GOOD	Y	
HAM03518	GLENWAY AV	MIDWAY AV	MOUNTVILLE DR	48	282.30	AC	163	91	GOOD	Y	
HAM03589	GLENWAY AV	MILL ST	GLENCROSSING WY	56	414.63	AC	181	93	GOOD	Y	
HAM03512	GLENWAY AV	MOUNTVILLE DR	ANDERSON FERRY RD	52	489.42	AC	200	88	GOOD	Y	
HAM01842	GLENWAY AV	N OVERLOOK AV	FERGUSON RD	45	309.05	AC	366	53	POOR	Y	
HAM03529	GLENWAY AV	NOVA AV	MILL ST	52	359.87	AC	158	89	GOOD	Y	
HAM02475	GLENWAY AV	OLIVIA LN	OVERLOOK AV	45	456.96	AC	299	63	FAIR	Y	
HAM01799	GLENWAY AV	OVERLOOK AV	RULISON AV	44	524.75	AC	359	59	FAIR	Y	
HAM02463	GLENWAY AV	PANTHER CT	GILSEY AV	44	206.74	AC	427	76	SATISFACTORY	Y	
HAM15675	GLENWAY AV	PARKCREST LN	CINC GREETP CORPLINE	59	104.84	AC	289	94	GOOD	Y	
HAM09536	GLENWAY AV	PARKSIDE CT	CARMANIA AV	45	605.39	AC	277	46	POOR	Y	
HAM01748	GLENWAY AV	PEERLESS ST	WING ST	41	2368.86	AC	203	82	SATISFACTORY	Y	
HAM02034	GLENWAY AV	PURCELL AV	ELBERON AV	40	333.43	AC	242	94	GOOD	Y	
HAM01839	GLENWAY AV	RALPH AV	N OVERLOOK AV	46	609.95	AC	327	41	POOR	Y	
HAM02472	GLENWAY AV	RAPID RUN PIKE	AMETHYST ST	44	672.44	AC	273	68	FAIR	Y	
HAM01800	GLENWAY AV	RELLEUM AV	RALPH AV	45	359.49	AC	282	45	POOR	Y	
HAM02101	GLENWAY AV	RIDLEN AV	KUHLMAN AV	39	163.21	AC	250	81	SATISFACTORY	Y	
HAM02458	GLENWAY AV	ROSEMONT AV	SLIKER AV	44	148.18	AC	387	33	VERY POOR	Y	
HAM09887	GLENWAY AV	ROSS AV	SETON AV	39	399.85	AC	650	89	GOOD	Y	
HAM01798	GLENWAY AV	RULISON AV	RELLEUM AV	45	404.17	AC	442	57	FAIR	Y	
HAM02471	GLENWAY AV	RUTLEDGE AV	KREIS LN	43	323.62	AC	270	45	POOR	Y	
HAM02473	GLENWAY AV	SCHIFF AV	RAPID RUN PIKE	43	408.24	AC	308	51	POOR	Y	
HAM09888	GLENWAY AV	SETON AV	BEECH AV	41	298.40	AC	650	73	SATISFACTORY	Y	
HAM03814	GLENWAY AV	SHIRLEY PL	BOUDINOT AV	65	437.43	AC	325	86	GOOD	Y	
HAM03558	GLENWAY AV	SIDNEY RD	WEST HIGH ST	46	787.54	AC	237	41	POOR	Y	
HAM02457	GLENWAY AV	SLIKER AV	WINFIELD AV	44	148.00	AC	580	45	POOR	Y	
HAM02450	GLENWAY AV	STERRETT AV	GRAND AV	41	689.01	AC	229	55	POOR	Y	
HAM02468	GLENWAY AV	SUNSET AV	MCKEONE AV	43	383.08	AC	472	17	SERIOUS	Y	
HAM03519	GLENWAY AV	TULSA CT	MIDWAY AV	47	99.72	AC	272	86	GOOD	Y	
HAM01749	GLENWAY AV	W 8TH ST	WILDER AV	39	789.62	AC	156	82	SATISFACTORY	Y	
HAM02455	GLENWAY AV	WELLS ST	MCPHERSON AV	40	216.62	AC	311	79	SATISFACTORY	Y	
HAM03553	GLENWAY AV	WERK RD	FEDERAL DR	68	435.99	AC	266	94	GOOD	Y	
HAM02102	GLENWAY AV	WESSELS AV	RIDLEN AV	39	136.72	AC	195	89	GOOD	Y	
HAM03607	GLENWAY AV	WEST HIGH ST	FERGUSON PL	45	143.84	AC	276	37	VERY POOR	Y	
HAM03524	GLENWAY AV	WEST TOWER AV	BRATER AV	48	365.87	AC	176	88	GOOD	Y	
HAM34448	GLENWAY AV	WINFIELD AV	SUNSET AV	43	222.69	AC	489	38	VERY POOR	Y	
HAM02446	GLENWAY AV	WOODLAWN AV	FAIRBANKS AV	40	275.16	AC	317	61	FAIR	Y	
HAM05696	GLENWOOD AV	ALASKA AV	ALASKA CT	29	120.70	AC	277	66	FAIR	Y	
HAM05699	GLENWOOD AV	ALASKA CT	HARVEY AV	30	810.94	AC	459	63	FAIR	Y	
HAM26212	GLENWOOD AV	BOGART AV	READING RD	30	808.68	AC	348	71	SATISFACTORY	Y	
HAM26318	GLENWOOD AV	BYRNES LN	GOSS RD	26	1070.54	AC	222	75	SATISFACTORY	Y	
HAM05719	GLENWOOD AV	CANYON DR	ALASKA AV	23	1038.05	AC	430	52	POOR	Y	
HAM18255	GLENWOOD AV	GLENRIDGE PL	CANYON DR	22	1037.18	AC	339	61	FAIR	Y	
HAM26293	GLENWOOD AV	GLENWOOD PL	BYRNES LN	30	430.49	AC	229	47	POOR	Y	
HAM26295	GLENWOOD AV	GOSS RD	LEXINGTON AV	26	198.15	AC	360	67	FAIR	Y	
HAM05733	GLENWOOD AV	HARVEY AV	WASHINGTON AV	31	428.89	AC	563	79	SATISFACTORY	Y	
HAM26285	GLENWOOD AV	READING RD	GLENWOOD PL	32	890.66	AC	358	55	POOR	Y	
HAM05885	GLENWOOD AV	VAN ANTWERP PL	BOGART AV	31	484.99	AC	212	79	SATISFACTORY	Y	
HAM18245	GLENWOOD AV	VINE ST	GLENRIDGE PL	28	1028.65	AC	543	67	FAIR	Y	
HAM05887	GLENWOOD AV	WASHINGTON AV	VAN ANTWERP PL	32	392.74	AC	650	78	SATISFACTORY	Y	
HAM38413	GLENWOOD PL	TERM S OF GLENWOOD AV	GLENWOOD AV	23	341.53	AC	523	36	VERY POOR	Y	
HAM12227	GLOSS AV	LESTER RD	RIDGE AV	30	1173.05	AC	541	42	POOR	Y	
HAM37981	GLOW CT	MOUNTVILLE DR	TERM N OF MOUNTVILLE DR	23	739.46	AC	601	55	POOR	Y	

FEATUREID	STREET NAME	FROM	TO	WIDTH	LENGTH	SURFACE TYPE	AVG IRI	DTS PCI	PCI CATEGORY	COLLECTED	DTS NOTES
HAM09728	GOBEL AV	FERNCREST CT	WORTHINGTON AV	26	421.14	AC	349	89	GOOD	Y	
HAM50662	GOBEL AV	GOBEL CT	FERNCREST CT	26	885.80	AC	352	86	GOOD	Y	
HAM00053	GOBEL AV	WORTHINGTON AV	WESTWOOD NORTHERN BLVD	26	787.72	AC	345	91	GOOD	Y	
HAM50663	GOBEL CT	GOBEL AV	TERM SW OF BRACKEN WOODS LN	23	278.61	AC	650	57	FAIR	Y	
HAM32139	GOETHE ST	MAIN ST	SYCAMORE ST	29	412.41	AC	650	93	GOOD	Y	
HAM38554	GOETHE ST	TERM NW OF GOETHE ST SPLIT	MAIN ST	28	713.09	AC	366	93	GOOD	Y	UNCOLLECTED PORTION BLOCKED BY VEHICLE
HAM32229	GOETZ AL	BLAND AL	WOODWARD ST	6	130.94		-1	-1	N	N	BOOTS ON THE GROUND / TOO NARROW FOR VAN ACCESS
HAM08676	GOETZ AL	E 12TH ST	GREAR AL	9	117.04		-1	-1	N	N	BOOTS ON THE GROUND / TOO NARROW FOR VAN ACCESS
HAM08630	GOETZ AL	E 13TH ST	BLAND AL	7	129.86		-1	-1	N	N	BOOTS ON THE GROUND / TOO NARROW FOR VAN ACCESS
HAM20308	GOETZ AL	E 14TH ST	ENON AL	7	130.17		-1	-1	N	N	BOOTS ON THE GROUND / TOO NARROW FOR VAN ACCESS
HAM20303	GOETZ AL	ENON AL	ORCHARD ST	7	118.06		-1	-1	N	N	BOOTS ON THE GROUND / TOO NARROW FOR VAN ACCESS
HAM08677	GOETZ AL	GREAR AL	E 13TH ST	9	119.96		-1	-1	N	N	BOOTS ON THE GROUND / TOO NARROW FOR VAN ACCESS
HAM20176	GOETZ AL	ORCHARD ST	PLOUGH AL	7	135.39		-1	-1	N	N	BOOTS ON THE GROUND / TOO NARROW FOR VAN ACCESS
HAM38495	GOETZ AL	PLOUGH AL	TERM N OF PLOUGH AL	7	64.42		-1	-1	N	N	BOOTS ON THE GROUND / TOO NARROW FOR VAN ACCESS
HAM39639	GOETZ AL	READING RD	TERM N OF READING RD	9	166.76	AC	650	95	GOOD	Y	UNCOLLECTED PORTION BLOCKED BY VEHICLE
HAM20322	GOETZ AL	WOODWARD ST	E 14TH ST	4	249.74		-1	-1	N	N	BOOTS ON THE GROUND / TOO NARROW FOR VAN ACCESS
HAM60392	GOLD ST	GOLD ST	TERM NE OF GOLD ST	24	19.82	AC	650	96	GOOD	Y	
HAM60391	GOLD ST	TERM SW OF PAUL ST	PAUL ST	24	23.26	AC	650	96	GOOD	Y	
HAM05357	GOLDEN AV	ASPASIA ST	WALLACE AV	31	200.27	AC	284	34	VERY POOR	Y	
HAM05448	GOLDEN AV	GOLDEN HOLLOW AV	ASPASIA ST	30	931.89	PCC	381	86	GOOD	Y	
HAM05418	GOLDEN AV	SENECA AV	GOLDEN HOLLOW AV	30	826.46	PCC	416	49	POOR	Y	
HAM38666	GOLDEN AV	TERM W OF SENECA AV	SENECA AV	18	627.73	AC	527	31	VERY POOR	Y	
HAM05415	GOLDEN AV	WALLACE AV	DELTA AV	31	880.57	AC	650	36	VERY POOR	Y	
HAM38660	GOLDEN HOLLOW AV	TERM N OF GOLDEN AV	GOLDEN AV	21	400.86	PCC	650	74	SATISFACTORY	Y	
HAM01804	GOLDENROD DR	BUTTERCUP LN	FOXGLOVE LN	25	368.14	AC	286	68	FAIR	Y	
HAM01828	GOLDENROD DR	COLERAIN AV	BUTTERCUP LN	24	311.54	AC	650	48	POOR	Y	
HAM01805	GOLDENROD DR	FOXGLOVE LN	LITTLE FLOWER AV	26	848.31	AC	288	65	FAIR	Y	
HAM37816	GOLDRUSH CT	TERM SE OF MUSTANG DR	MUSTANG DR	21	354.81	AC	343	71	SATISFACTORY	Y	
HAM33118	GOODMAN DR	VINE ST	EDEN AV	44	1217.48	AC	520	46	POOR	Y	
HAM05832	GOODMAN ST	HIGHLAND AV	BURNET AV	40	422.46	AC	650	69	FAIR	Y	
HAM11111	GOODRICH LN	HOME CITY AV	SAYLER AV	24	338.05	AC	405	77	SATISFACTORY	Y	
HAM37591	GOODRICH LN	SAYLER AV	TERM NE OF SAYLER AV	25	426.48	AC	428	79	SATISFACTORY	Y	
HAM21669	GOOSE AL	RUSS AL	GREEN ST	6	124.98		-1	-1	N	N	ALLEY / BOOTS ON THE GROUND / BLOCKED BY GATE / BRICK
HAM08500	GOOSE AL	TERM S OF W ELDER ST	W ELDER ST	9	274.38	AC	650	84	SATISFACTORY	Y	ONE WAY
HAM21703	GOOSE AL	W 14TH ST	W 15TH ST	8	424.44		-1	-1	N	N	ALLEY / BOOTS ON THE GROUND / BLOCKED BY GATE / BRICK
HAM21711	GOOSE AL	W 15TH ST	W LIBERTY ST	7	523.30		-1	-1	N	N	ALLEY / BOOTS ON THE GROUND / BRICK
HAM08499	GOOSE AL	W ELDER ST	FINDLAY ST	10	426.23		-1	-1	N	N	ALLEY / BOOTS ON THE GROUND / BLOCKED BY GATE / BRICK
HAM55731	GOOSE AL	W LIBERTY ST	RUSS AL	6	365.59		-1	-1	N	N	ALLEY / BOOTS ON THE GROUND / BLOCKED BY GATE
HAM07423	GORDON ST	COLERAIN AV	HANFIELD ST	24	383.76	AC	510	43	POOR	Y	
HAM07355	GORDON ST	HANFIELD ST	JESTER ST	24	225.15	AC	650	57	FAIR	Y	
HAM07388	GORDON ST	HOWLAND PL	PELL ST	31	122.02	AC	326	74	SATISFACTORY	Y	
HAM07349	GORDON ST	JESTER ST	CHASE AV	24	226.42	AC	650	48	POOR	Y	
HAM07399	GORHAM AL	FLORIDA AV	JUSTIN AL	9	123.94		-1	-1	N	N	ALLEY / BOOTS ON THE GROUND / BRICK
HAM07398	GORHAM AL	JUSTIN AL	GEORGIA AV	9	124.51		-1	-1	N	N	ALLEY / BOOTS ON THE GROUND / BRICK
HAM25985	GOSHEN AL	W 8TH ST	WEAVER AL	9	129.04		-1	-1	N	N	BOOTS ON THE GROUND / TOO NARROW FOR VAN ACCESS
HAM25984	GOSHEN AL	WEAVER AL	W 9TH ST	10	133.46		-1	-1	N	N	BOOTS ON THE GROUND / TOO NARROW FOR VAN ACCESS / BRICK
HAM38414	GOSS RD	TERM W OF GLENWOOD AV	GLENWOOD AV	19	394.87	AC	650	94	GOOD	Y	
HAM35767	GOTHAM PL	TERM S OF RIVERSIDE DR	RIVERSIDE DR	12	133.28	AC	650	71	SATISFACTORY	Y	
HAM09033	GOVERNMENT PL	WALNUT ST	MAIN ST	17	463.15		-1	-1	N	N	BLOCKED BY GATE
HAM34301	GRACE AV	GRIEST AV	SPRINGER AV	36	360.36	AC	199	95	GOOD	Y	
HAM09823	GRACE AV	LINWOOD AV	UTOPIA PL	36	558.54	AC	650	94	GOOD	Y	
HAM09330	GRACE AV	OBSERVATORY AV	ERIE AV	37	597.15	AC	650	94	GOOD	Y	
HAM09315	GRACE AV	SPRINGER AV	OBSERVATORY AV	36	455.76	AC	540	95	GOOD	Y	
HAM09830	GRACE AV	UTOPIA PL	GRIEST AV	36	419.31	AC	233	95	GOOD	Y	
HAM12058	GRACELAND AV	LANGDON FARM RD	CINC GOLFMN CORPLINE	24	209.21	AC	598	71	SATISFACTORY	Y	
HAM11066	GRACELY DR	CATALPA RD	TOPINABEE RD	32	474.15	AC	158	59	FAIR	Y	
HAM11070	GRACELY DR	CATALPA RD	CATALPA RD	32	171.40	AC	391	62	FAIR	Y	
HAM11090	GRACELY DR	CHEROKEE AV	LAURA LN	36	633.88	AC	285	45	POOR	Y	
HAM11092	GRACELY DR	ELCO ST	LURLINE PL	35	385.17	AC	251	45	POOR	Y	
HAM00250	GRACELY DR	HUEY AV	MERIDIAN ST	36	316.04	AC	170	48	POOR	Y	
HAM00215	GRACELY DR	IVANHOE AV	TWAIN AV	36	404.27	AC	279	63	FAIR	Y	
HAM35924	GRACELY DR	KIBBY LN	TERM NW OF KIBBY LN	37	296.49	AC	557	78	SATISFACTORY	Y	
HAM11722	GRACELY DR	KIRKWOOD LN	RIVER RD	36	213.15	AC	201	78	SATISFACTORY	Y	
HAM11093	GRACELY DR	LAURA LN	WILKINS SHORT RD	33	1556.94	AC	215	65	FAIR	Y	
HAM11182	GRACELY DR	LOWLAND RD	KIBBY LN	37	1246.93	AC	220	74	SATISFACTORY	Y	
HAM11091	GRACELY DR	LURLINE PL	CHEROKEE AV	35	376.76	AC	649	69	FAIR	Y	
HAM00198	GRACELY DR	MERIDIAN ST	REVERE AV	36	350.42	AC	217	63	FAIR	Y	
HAM00206	GRACELY DR	MONITOR AV	THELMA AV	35	415.71	AC	617	44	POOR	Y	
HAM11723	GRACELY DR	OVERCLIFF RD	KIRKWOOD LN	37	397.83	AC	320	55	POOR	Y	
HAM00252	GRACELY DR	REVERE AV	ZINN PL	36	699.95	AC	158	48	POOR	Y	
HAM00340	GRACELY DR	RIVER RD	WHIPPLE ST	24	776.85	AC	419	45	POOR	Y	
HAM11080	GRACELY DR	RIVER RD	WYNNE PL	36	452.35	AC	148	81	SATISFACTORY	Y	
HAM00199	GRACELY DR	THELMA AV	ELCO ST	36	378.20	AC	333	70	FAIR	Y	
HAM11724	GRACELY DR	TOPINABEE RD	OVERCLIFF RD	34	389.23	AC	272	56	FAIR	Y	
HAM00212	GRACELY DR	TWAIN AV	VERE AL	36	227.35	AC	650	70	FAIR	Y	
HAM00210	GRACELY DR	VERE AL	MONITOR AV	36	151.12	AC	650	64	FAIR	Y	

FEATUREID	STREET NAME	FROM	TO	WIDTH	LENGTH	SURFACE TYPE	AVG IRI	DTS PCI	PCI CATEGORY	COLLECTED	DTS NOTES
HAM00251	GRACELY DR	WHIPPLE ST	HUEY AV	28	520.55	AC	171	58	FAIR	Y	
HAM11075	GRACELY DR	WILKINS SHORT RD	CATALPA RD	32	769.57	AC	236	60	FAIR	Y	
HAM11721	GRACELY DR	WYNNE PL	LOWLAND RD	37	275.12	AC	348	71	SATISFACTORY	Y	
HAM00217	GRACELY DR	ZINN PL	IVANHOE AV	37	820.12	AC	144	57	FAIR	Y	
HAM15097	GRACEWOOD AV	FOX RD	VOGEL RD	25	945.63	AC	576	74	SATISFACTORY	Y	
HAM01915	GRAEBE AV	LORNA LN	JONTE AV	22	271.58	AC	650	95	GOOD	Y	
HAM39381	GRAEBE AV	TERM S OF LORNA LN	LORNA LN	16	133.61		-1	-1		N	PRIVATE DRIVEWAY
HAM16700	GRAF DR	RAINBOW LN	RAINBOW LN	25	1243.57	AC	308	83	SATISFACTORY	Y	
HAM35292	GRAFTON AV	DALE RD	PORTMAN AV	25	669.64	AC	300	75	SATISFACTORY	Y	
HAM20072	GRAHAM ST	ELYSIAN PL	PARK DR	27	269.36	AC	650	93	GOOD	Y	
HAM20021	GRAHAM ST	TERM E OF ELYSIAN PL	ELYSIAN PL	28	196.53	AC	650	85	SATISFACTORY	Y	UNCOLLECTED PORTION UNPAVED ROAD
HAM13118	GRANADA ST	ROANOKE ST	JAMESON ST	17	274.96	AC	650	35	VERY POOR	Y	
HAM13124	GRANADA ST	SETTLE ST	ROANOKE ST	13	144.79	AC	650	13	SERIOUS	Y	
HAM60619	GRAND AV	BASSETT RD	NONALY AV	30	313.51	AC	159	45	POOR	Y	
HAM02353	GRAND AV	BODLEY AV	PHILLIPS AV	34	471.39	AC	403	36	VERY POOR	Y	
HAM34440	GRAND AV	CITYSCAPE W DR	MURDOCK AV	24	456.95	AC	650	73	SATISFACTORY	Y	
HAM01905	GRAND AV	ESMONDE ST	WESTWOOD AV	37	273.96	PCC	650	61	FAIR	Y	
HAM02344	GRAND AV	GLENVIEW PL	W 8TH ST	36	547.85	AC	403	46	POOR	Y	
HAM02303	GRAND AV	GLENWAY AV	LEHMAN RD	35	717.29	AC	504	92	GOOD	Y	
HAM02296	GRAND AV	LEHMAN RD	W LIBERTY ST	34	283.64	AC	193	92	GOOD	Y	
HAM02367	GRAND AV	MARYLAND AV	WARSAW AV	36	138.41	AC	650	61	FAIR	Y	
HAM02319	GRAND AV	MICKEY AV	UTAH AV	35	626.43	AC	145	88	GOOD	Y	
HAM12957	GRAND AV	MURDOCK AV	BASSETT RD	36	1103.54	AC	354	53	POOR	Y	
HAM60620	GRAND AV	NONALY AV	BODLEY AV	30	401.76	AC	185	32	VERY POOR	Y	
HAM01662	GRAND AV	NORTHSIDE AV	ESMONDE ST	36	295.34	PCC	439	52	POOR	Y	
HAM02351	GRAND AV	PHILLIPS AV	GLENVIEW PL	37	197.00	AC	330	37	VERY POOR	Y	
HAM02370	GRAND AV	PRICE AV	MARYLAND AV	36	951.56	AC	432	60	FAIR	Y	
HAM02306	GRAND AV	RING PL	GLENWAY AV	36	630.01	AC	650	72	SATISFACTORY	Y	
HAM02293	GRAND AV	THERESA ST	MICKEY AV	34	209.39	AC	344	92	GOOD	Y	
HAM02320	GRAND AV	UTAH AV	NORTHSIDE AV	34	2278.14	AC	173	90	GOOD	Y	
HAM02341	GRAND AV	W 8TH ST	PRICE AV	36	419.13	AC	650	36	VERY POOR	Y	
HAM01996	GRAND AV	W LIBERTY ST	THERESA ST	36	428.00	AC	483	91	GOOD	Y	
HAM02056	GRAND AV	WARSAW AV	RING PL	34	592.98	AC	233	77	SATISFACTORY	Y	
HAM01903	GRAND AV	WESTWOOD AV	QUEEN CITY AV	37	365.43	PCC	650	84	SATISFACTORY	Y	
HAM09120	GRAND BEECH LN	GRANDIN RD	BEECHMONT AV	38	762.03	AC	507	65	FAIR	Y	
HAM11528	GRAND VISTA AV	ARROW AV	DRYDEN AV	24	292.55	AC	650	67	FAIR	Y	
HAM12842	GRAND VISTA AV	DRYDEN AV	MONTGOMERY RD	24	536.05	AC	481	45	POOR	Y	
HAM12840	GRAND VISTA AV	MONTGOMERY RD	PARKMAN PL	30	486.94	AC	404	82	SATISFACTORY	Y	
HAM12828	GRAND VISTA AV	ORION AV	ARROW AV	25	354.34	AC	650	72	SATISFACTORY	Y	
HAM38092	GRAND VISTA AV	PARKMAN PL	TERM N OF PARKMAN PL	25	3053.68	AC	224	82	SATISFACTORY	Y	
HAM12072	GRAND VISTA AV	WOODFORD RD	ORION AV	30	399.58	AC	650	36	VERY POOR	Y	
HAM57672	GRAND VISTA CT	TERM S OF KENWOOD RD	KENWOOD RD	30	506.83	AC	650	85	SATISFACTORY	Y	
HAM36141	GRANDIN HOLLOW LN	TERM S OF GRANDIN RD	GRANDIN RD	24	596.56	AC	650	78	SATISFACTORY	Y	
HAM14931	GRANDIN RD	AMBLESIDE PL	HILL AND HOLLOW LN	23	204.71	AC	284	47	POOR	Y	
HAM09162	GRANDIN RD	ATHENS AV	RUSHTON RD	39	404.74	AC	288	72	SATISFACTORY	Y	
HAM05748	GRANDIN RD	BREEN ST	CONVENT LN	24	545.96	AC	317	46	POOR	Y	
HAM09169	GRANDIN RD	CHARDONNAY RIDGE	REISLING KNOLL	26	140.07	AC	460	79	SATISFACTORY	Y	
HAM05743	GRANDIN RD	CONVENT LN	GRANDIN LN	28	764.39	AC	293	48	POOR	Y	
HAM14932	GRANDIN RD	CORBIN DR	GRANDIN HOLLOW LN	23	423.40	AC	650	41	POOR	Y	
HAM56005	GRANDIN RD	DELTA AV	GRANDIN RD	3	507.82		-1	-1		N	ALLEY / BOOTS ON THE GROUND
HAM05737	GRANDIN RD	FREELAND AV	BREEN ST	34	220.39	AC	405	43	POOR	Y	
HAM38933	GRANDIN RD	GRAND BEECH LN	TERM SE OF GRAND BEECH LN	22	304.17	AC	650	87	GOOD	Y	
HAM14933	GRANDIN RD	GRANDIN GATE LN	ROOKWOOD DR	23	188.31	AC	243	46	POOR	Y	
HAM14934	GRANDIN RD	GRANDIN HOLLOW LN	GRANDIN GATE LN	23	124.84	AC	261	50	POOR	Y	
HAM05772	GRANDIN RD	GRANDIN LN	WEEBETOOK LN	23	319.75	AC	344	49	POOR	Y	
HAM62851	GRANDIN RD	GRANDIN VIEW DR	TERM OF PUBLIC	30	1106.02	AC	326	42	POOR	Y	
HAM05441	GRANDIN RD	HILL AND HOLLOW LN	EDWARDS RD	25	872.56	AC	261	48	POOR	Y	
HAM05735	GRANDIN RD	MADISON RD	FREELAND AV	34	225.11	AC	650	75	SATISFACTORY	Y	
HAM09161	GRANDIN RD	MISSOURI AV	STANLEY AV	34	964.84	AC	490	61	FAIR	Y	
HAM09164	GRANDIN RD	OVERLAND AV	MISSOURI AV	39	217.35	AC	214	77	SATISFACTORY	Y	
HAM14927	GRANDIN RD	ROOKWOOD DR	AMBLESIDE PL	24	277.35	AC	294	41	POOR	Y	
HAM09163	GRANDIN RD	RUSHTON RD	OVERLAND AV	40	123.32	AC	235	51	POOR	Y	
HAM09168	GRANDIN RD	STANLEY AV	CHARDONNAY RIDGE	25	188.97	AC	650	92	GOOD	Y	
HAM09101	GRANDIN RD	TUSCANY PL	GRAND BEECH LN	19	649.52	AC	248	86	GOOD	Y	
HAM05774	GRANDIN RD	WEEBETOOK LN	CORBIN DR	23	1251.65	AC	283	48	POOR	Y	
HAM05442	GRANDIN RIDGE DR	LOWER GRANDIN RD	ALPINE TER	24	1172.12	AC	481	73	SATISFACTORY	Y	
HAM62855	GRANDIN VIEW DR	GRANDIN VIEW LN	GRANDIN RD	24	423.34	AC	631	93	GOOD	Y	
HAM62856	GRANDIN VIEW DR	TERM SW OF GRANDIN VIEW LN	GRANDIN VIEW LN	24	323.57	AC	650	95	GOOD	Y	
HAM62854	GRANDIN VIEW LN	TERM S OF GRANDIN VIEW DR	GRANDIN VIEW DR	24	526.91	AC	650	81	SATISFACTORY	Y	
HAM05563	GRANDVIEW AV	FLEMING ST	E MCMILLAN ST	23	450.84	AC	541	34	VERY POOR	Y	
HAM39436	GRANDVIEW AV	TERM S OF FLEMING ST	FLEMING ST	23	630.26	AC	521	44	POOR	Y	
HAM07662	GRANITE AL	CEDAR AL	FAIRPARK AV	15	193.31	AC	650	85	SATISFACTORY	Y	
HAM27056	GRANITE AL	MARKET PL	LONGVIEW ST	10	162.07	AC	650	84	SATISFACTORY	Y	
HAM37088	GRANITE AL	TERM NW OF MARKET PL	MARKET PL	10	123.23		-1	-1		N	PRIVATE PROPERTY
HAM07664	GRANITE AL	VINE ST	CEDAR AL	15	192.23	AC	650	78	SATISFACTORY	Y	
HAM07691	GRANITE AL	VINE ST	POPLAR LN	15	193.54	AC	650	18	SERIOUS	Y	

FEATUREID	STREET NAME	FROM	TO	WIDTH	LENGTH	SURFACE TYPE	AVG IRI	DTS PCI	PCI CATEGORY	COLLECTED	DTS NOTES
HAM25762	GRANT ST	ELM ST	EMERSON AL	23	139.90	AC	572	95	GOOD	Y	
HAM30660	GRANT ST	EMERSON AL	CENTRAL PKWY	23	292.52	AC	650	95	GOOD	Y	
HAM26439	GRANTWOOD AV	WOODBURN AV	GREENLAWN AV	24	515.03	AC	650	42	POOR	Y	
HAM39051	GRANVILLE LN	BRUSHWOOD AV	TERM N OF BRUSHWOOD AV	26	407.66	AC	535	67	FAIR	Y	
HAM02802	GRASSELLI AV	HOLLENSHADE AV	HARRISON AV	29	632.04	AC	626	40	VERY POOR	Y	
HAM38752	GRASSELLI AV	TERM S OF HOLLENSHADE AV	HOLLENSHADE AV	29	118.68	AC	650	40	VERY POOR	Y	
HAM02247	GRAY RD	WINTON RD	GROESBECK RD	22	5910.43	AC	139	79	SATISFACTORY	Y	
HAM07764	GRAYDON AV	HEWITT AV	HURON AV	37	604.45	AC	650	71	SATISFACTORY	Y	
HAM02271	GRAYVIEW CT	PEARTON CT	ARGUS RD	25	297.03	AC	435	55	POOR	Y	
HAM38001	GRAYVIEW CT	TERM E OF PEARTON CT	PEARTON CT	25	291.36	AC	534	56	FAIR	Y	
HAM09925	GREAR AL	BUNKER AL	BROADWAY	7	115.24		-1	-1		N	ALLEY / BOOTS ON THE GROUND / BRICK
HAM08622	GREAR AL	COGSWELL AL	SYCAMORE ST	10	129.70		-1	-1		N	ALLEY / BOOTS ON THE GROUND / BRICK
HAM08623	GREAR AL	GOETZ AL	COGSWELL AL	7	201.49		-1	-1		N	ALLEY / BOOTS ON THE GROUND / BRICK
HAM09034	GREAR AL	MAIN ST	GOETZ AL	8	128.58		-1	-1		N	ALLEY / BOOTS ON THE GROUND / BRICK
HAM41005	GREAR AL	SYCAMORE ST	VON SEGGERN AL	7	128.97		-1	-1		N	ALLEY / BOOTS ON THE GROUND / BRICK
HAM41006	GREAR AL	VON SEGGERN AL	BUNKER AL	7	245.34		-1	-1		N	ALLEY / BOOTS ON THE GROUND / BRICK
HAM37150	GREEN GLEN LN	ASHBROOK DR	NW TERM	25	608.16	AC	436	95	GOOD	Y	
HAM05804	GREEN HILL AV	GREENDALE AV	JUERGENS AV	31	306.87	AC	283	37	VERY POOR	Y	
HAM00020	GREEN HILLS RD	EDWARDS RD	TERM E OF EDWARDS RD	16	461.92	AC	650	55	POOR	Y	
HAM08437	GREEN ST	CAMPBELL ST	LOGAN ST	24	140.74	AC	650	72	SATISFACTORY	Y	
HAM08385	GREEN ST	CLYMER AL	ELM ST	28	133.61	AC	650	93	GOOD	Y	ONE WAY
HAM30647	GREEN ST	ELM ST	CAMPBELL ST	24	155.03	AC	650	80	SATISFACTORY	Y	
HAM08537	GREEN ST	GOOSE AL	RACE ST	31	152.82	AC	468	57	FAIR	Y	ONE WAY
HAM08513	GREEN ST	PLEASANT ST	CLYMER AL	29	102.07	AC	229	95	GOOD	Y	ONE WAY
HAM08540	GREEN ST	RACE ST	PLEASANT ST	31	235.44	AC	489	95	GOOD	Y	ONE WAY
HAM08512	GREEN ST	REPUBLIC ST	GOOSE AL	30	140.98	AC	402	48	POOR	Y	ONE WAY
HAM08511	GREEN ST	VINE ST	REPUBLIC ST	31	176.80	AC	650	56	FAIR	Y	ONE WAY
HAM19535	GREENBRIAR PL	BROOKCREST DR	EASTLAWN DR	24	902.51	AC	391	66	FAIR	Y	
HAM05930	GREENDALE AV	GREEN HILL AV	CLIFTON AV	31	1140.93	AC	593	41	POOR	Y	
HAM57653	GREENDALE AV	VINE ST	TERM NW OF VINE ST	30	166.67	AC	650	38	VERY POOR	Y	
HAM60495	GREENHOUSE LN	MARBURG AV	TERM E OF	26	148.65	AC	579	70	FAIR	Y	
HAM30291	GREENLAND PL	CREST HILL AV	HARTLAND DR	24	1297.24	AC	232	77	SATISFACTORY	Y	
HAM36693	GREENLAND PL	HARTLAND DR	TERM N OF HARTLAND DR	24	500.22	AC	321	64	FAIR	Y	
HAM00043	GREENLAND PL	MIRAMAR CT	SUMMIT RD	24	320.67	AC	440	80	SATISFACTORY	Y	
HAM19552	GREENLAND PL	NORTHWOOD DR	MIRAMAR CT	24	896.22	AC	229	75	SATISFACTORY	Y	
HAM19517	GREENLAND PL	SECTION RD	NORTHWOOD DR	21	349.80	AC	650	70	FAIR	Y	
HAM07811	GREENLAND PL	SUMMIT RD	CREST HILL AV	24	945.51	AC	329	83	SATISFACTORY	Y	
HAM26405	GREENLAWN AV	CLAREWOOD AV	GRANTWOOD AV	26	195.18	AC	650	47	POOR	Y	
HAM26409	GREENLAWN AV	DAUNER AV	CLAREWOOD AV	25	202.89	AC	650	41	POOR	Y	
HAM26401	GREENLAWN AV	GRANTWOOD AV	JONATHAN AV	26	204.00	AC	650	53	POOR	Y	
HAM39697	GREENVIEW PL	READING RD	TERM E OF READING RD	24	404.31	AC	533	66	FAIR	Y	
HAM02244	GREENWICH AV	RIDGEVIEW AV	RAPID RUN RD	24	476.71	AC	605	69	FAIR	Y	
HAM03346	GREENWICH AV	W 8TH ST	RIDGEVIEW AV	24	349.85	AC	650	75	SATISFACTORY	Y	
HAM12811	GREENWOOD AV	S FRED SHUTTLESWORTH CIR	BURTON AV	37	1863.60	AC	356	83	SATISFACTORY	Y	
HAM11208	GREENWOOD AV	WASHINGTON AV	S FRED SHUTTLESWORTH CIR	35	743.34	AC	585	78	SATISFACTORY	Y	
HAM14470	GREENWOOD TER	MORSE ST	HUTTON ST	11	588.14	AC	650	26	VERY POOR	Y	
HAM35755	GREGORY LN	ANNWOOD ST	TERM NE OF ANNWOOD ST	24	623.64	AC	562	87	GOOD	Y	
HAM06469	GREGSON PL	EDWARDS RD	MICHIGAN AV	11	463.52	PCC	650	56	FAIR	Y	ONE WAY
HAM07313	GREY AL	KNOWLTON ST	MEDILL AL	7	156.69		-1	-1		N	ALLEY / BOOTS ON THE GROUND / BRICK
HAM07296	GREY AL	LINGO ST	POPE AL	6	156.00		-1	-1		N	ALLEY / BOOTS ON THE GROUND
HAM07307	GREY AL	MEDILL AL	LINGO ST	7	161.59		-1	-1		N	ALLEY / BOOTS ON THE GROUND / BRICK
HAM09348	GRIEST AV	CORBETT ST	DELTA AV	30	205.58	AC	650	71	SATISFACTORY	Y	
HAM09349	GRIEST AV	DELTA AV	ISIS AV	24	343.77	AC	650	85	SATISFACTORY	Y	
HAM09829	GRIEST AV	GRACE AV	INGLENOOK PL	30	676.50	AC	383	74	SATISFACTORY	Y	
HAM09346	GRIEST AV	HALPIN AV	CORBETT ST	30	252.89	AC	400	80	SATISFACTORY	Y	
HAM09363	GRIEST AV	HIDDEN WOOD PL	PARKRIDGE PL	24	134.90	AC	253	86	GOOD	Y	
HAM09344	GRIEST AV	INGLENOOK PL	KILGOUR LN	31	160.31	AC	194	71	SATISFACTORY	Y	
HAM33769	GRIEST AV	ISIS AV	HIDDEN WOOD PL	23	266.98	AC	215	75	SATISFACTORY	Y	
HAM09345	GRIEST AV	KILGOUR LN	HALPIN AV	31	197.28	AC	556	59	FAIR	Y	
HAM09828	GRIEST AV	MEIER AV	GRACE AV	19	329.09	AC	650	46	POOR	Y	
HAM09352	GRIEST AV	PARKRIDGE PL	SUNCREST DR	24	260.08	AC	213	85	SATISFACTORY	Y	
HAM09826	GRIEST AV	PAXTON AV	MEIER AV	20	255.55	AC	650	78	SATISFACTORY	Y	
HAM09361	GRIEST AV	SUNCREST DR	TERM E OF SUNCREST DR	23	71.87	AC	650	88	GOOD	Y	
HAM36764	GRIFFIN DR	SECTION RD	TERM N OF SECTION RD	21	241.74	AC	565	54	POOR	Y	
HAM17401	GRIFFITHS AV	EDWARDS RD	MICHIGAN AV	29	453.26	AC	650	47	POOR	Y	
HAM17399	GRIFFITHS AV	MICHIGAN AV	SHAW AV	29	452.28	AC	650	50	POOR	Y	
HAM32065	GRIGG AV	CLAYLAND ST	VISTA AV	26	157.46	AC	650	81	SATISFACTORY	Y	
HAM17444	GRIGG AV	DUCK CREEK RD TO DANA AV RAMP	TAMARACK AV	24	281.96	AC	413	35	VERY POOR	Y	
HAM38833	GRISCHY LN	TERM W OF VANDYKE DR	VANDYKE DR	18	295.98	AC	650	45	POOR	Y	
HAM02521	GROESBECK RD	ARGUS RD	RED CEDAR DR	26	263.90	PCC	254	87	GOOD	Y	
HAM01958	GROESBECK RD	EAST WY	KENNETH AV	28	179.08	PCC	371	82	SATISFACTORY	Y	
HAM01960	GROESBECK RD	FOLCHI DR	EAST WY	26	185.58	PCC	242	78	SATISFACTORY	Y	
HAM12966	GROESBECK RD	GRAY RD	KIEFER CT	27	2862.00	AC	161	90	GOOD	Y	
HAM01956	GROESBECK RD	KENNETH AV	ST ELMO AV	25	327.11	PCC	308	57	FAIR	Y	
HAM02523	GROESBECK RD	KIEFER CT	PEARTON CT	20	290.90	AC	155	55	POOR	Y	
HAM02519	GROESBECK RD	LANTANA AV	HAMILTON AV	26	965.51	PCC	437	96	GOOD	Y	

FEATUREID	STREET NAME	FROM	TO	WIDTH	LENGTH	SURFACE TYPE	AVG IRI	DTS PCI	PCI CATEGORY	COLLECTED	DTS NOTES
HAM02522	GROESBECK RD	PEARNTON CT	ARGUS RD	22	300.02	AC	277	69	FAIR	Y	
HAM01962	GROESBECK RD	REDCEDAR DR	FOLCHI DR	26	709.32	PCC	288	91	GOOD	Y	
HAM02520	GROESBECK RD	ST ELMO AV	LAITANA AV	26	333.65	PCC	350	75	SATISFACTORY	Y	
HAM38593	GROGAN AL	TERM S OF LUDLOW PL	LUDLOW PL	9	171.37		-1	-1		N	ALLEY / BOOTS ON THE GROUND
HAM10282	GROVE AV	CINC COLUTP MARMNT CORPLINE	PALMETTO ST	22	152.00	AC	650	50	POOR	Y	
HAM10275	GROVE AV	PALMETTO ST	BRITTON AV	25	271.55	AC	490	42	POOR	Y	
HAM08167	GROVE ST	LIDDELL ST	LINDEN ST	31	251.68	AC	650	95	GOOD	Y	
HAM19773	GROVEDALE PL	DOWNING DR	MARLINGTON AV	24	778.73	AC	305	63	FAIR	Y	
HAM19735	GROVEDALE PL	KENDALL AV	SIGSBEE ST	17	952.53	AC	501	29	VERY POOR	Y	
HAM19798	GROVEDALE PL	SIGSBEE ST	DOWNING DR	28	315.34	AC	387	95	GOOD	Y	
HAM39699	GROVER AV	PORTMAN AV	TERM N OF PORTMAN AV	19	224.77	PCC	650	42	POOR	Y	
HAM33727	GROVER HILL AV	MONTGOMERY RD	MOORHEAD ST	24	338.58	AC	378	47	POOR	Y	
HAM33728	GROVER HILL AV	MOORHEAD ST	ATTICA AV	24	313.89	AC	620	36	VERY POOR	Y	
HAM32351	GUERLEY RD	DUNHAM WY	TUXWORTH AV	26	4225.42	AC	221	70	FAIR	Y	
HAM01777	GUERLEY RD	KELLYWOOD AV	GLENWAY AV	44	297.74	AC	650	59	FAIR	Y	
HAM32350	GUERLEY RD	SUNSET AV	DUNHAM WY	39	547.44	AC	515	45	POOR	Y	
HAM01778	GUERLEY RD	TUXWORTH AV	KELLYWOOD AV	36	256.44	AC	360	48	POOR	Y	
HAM39641	GUIDO ST	TERM S OF PAVILION ST	PAVILION ST	17	265.13	AC	650	45	POOR	Y	
HAM07249	GULOW ST	HOFFNER ST	VANDALIA AV	23	422.80	AC	479	95	GOOD	Y	
HAM00183	GWINNET RD	GARDENVIEW LN	WINTON RIDGE LN	37	860.72	AC	143	84	SATISFACTORY	Y	
HAM00185	GWINNET RD	WINNEST AV	WINTONVIEW PL	36	755.46	AC	307	87	GOOD	Y	
HAM00184	GWINNET RD	WINTONVIEW PL	GARDENVIEW LN	36	197.94	AC	117	87	GOOD	Y	
HAM50723	HACKBERRY ST	CLAYTON ST	MADISON RD	24	519.16	AC	390	76	SATISFACTORY	Y	ONE WAY
HAM32095	HACKBERRY ST	DESALES LN	DEXTER AV	30	819.62	AC	302	94	GOOD	Y	
HAM21607	HACKBERRY ST	DEXTER AV	FAIRFAX AV	30	573.00	AC	454	67	FAIR	Y	
HAM31614	HACKBERRY ST	E MCMILLAN ST	GRANDMERE LN	30	288.29	AC	246	91	GOOD	Y	ONE WAY
HAM26251	HACKBERRY ST	FAIRFAX AV	KINNEY AV	30	367.80	AC	525	73	SATISFACTORY	Y	
HAM21532	HACKBERRY ST	FERNWOOD ST	DESALES LN	29	398.02	AC	339	95	GOOD	Y	
HAM31615	HACKBERRY ST	GRANDMERE LN	WILLIAM H TAFT RD	30	568.10	AC	410	88	GOOD	Y	ONE WAY
HAM26252	HACKBERRY ST	HEWITT AV	HOLLOWAY AV	31	513.37	AC	650	56	FAIR	Y	
HAM26254	HACKBERRY ST	KINNEY AV	HEWITT AV	30	365.50	AC	650	51	POOR	Y	
HAM21538	HACKBERRY ST	MADISON RD	FERNWOOD ST	29	330.80	AC	650	83	SATISFACTORY	Y	
HAM50722	HACKBERRY ST	POMONA CT	CLAYTON ST	25	78.87	AC	497	78	SATISFACTORY	Y	ONE WAY
HAM05919	HACKBERRY ST	WILLIAM H TAFT RD	POMONA CT	26	418.60	AC	535	77	SATISFACTORY	Y	ONE WAY
HAM40478	HAFER AL	OAKDALE AV	OVERLUN AV	9	529.11	AC	650	60	FAIR	Y	UNCOLLECTED PORTION TOO NARROW FOR VAN ACCESS
HAM12458	HAFER AL	OVERLUN AV	MATLOCK AV	30	519.80	AC	650	72	SATISFACTORY	Y	
HAM40520	HAFER AL	PADDOCK RD	OAKDALE AV	8	550.86	AC	650	82	SATISFACTORY	Y	UNCOLLECTED PORTION TOO NARROW FOR VAN ACCESS
HAM02886	HAIGHT AV	ADDINGHAM PL	BRUCE AV	30	284.45	AC	292	100	GOOD	Y	
HAM02878	HAIGHT AV	BRUCE AV	HAMILTON AV	22	1319.23	AC	358	100	GOOD	Y	
HAM02889	HAIGHT AV	DONALDSON PL	ADDINGHAM PL	30	229.24	AC	212	100	GOOD	Y	
HAM07454	HAIGHT AV	PULLAN AV	DONALDSON PL	30	297.32	AC	463	100	GOOD	Y	
HAM54425	HALE AV	HALLWOOD PL	WOLSELEY LN	28	147.67	AC	365	36	VERY POOR	Y	
HAM05872	HALE AV	HARVEY AV	HALLWOOD PL	29	458.65	AC	650	35	VERY POOR	Y	
HAM54426	HALE AV	WOLSELEY LN	READING RD	28	723.88	AC	531	42	POOR	Y	
HAM06746	HALEY AV	SETTLE ST	BLANEY AV	24	771.40	AC	554	93	GOOD	Y	
HAM35821	HALEY AV	TERM W OF SETTLE ST	SETTLE ST	17	347.07	AC	650	87	GOOD	Y	
HAM25544	HALLMAR AV	CENTRAL PKWY	W MCMICKEN AV	36	395.86	AC	500	57	FAIR	Y	ONE WAY
HAM05840	HALE AV	MAPLE AV	MAPLE AV	25	836.84	AC	523	40	VERY POOR	Y	
HAM33734	HALPIN AV	LINWOOD AV	WILLIS AV	29	389.95	AC	650	47	POOR	Y	
HAM09357	HALPIN AV	NILES ST	GRIEST AV	30	610.35	AC	606	73	SATISFACTORY	Y	
HAM09272	HALPIN AV	WILLIS AV	NILES ST	30	400.38	AC	390	70	FAIR	Y	
HAM16933	HALSEY AV	FAIRBANKS AV	FERNLAND AV	15	605.55	AC	650	35	VERY POOR	Y	
HAM38947	HALSEY AV	TERM SE OF FAIRBANKS AV	FAIRBANKS AV	17	453.17	AC	650	56	FAIR	Y	
HAM25627	HALSTEAD ST	ADDISON ST	M McNALLY ST	30	238.58	AC	385	93	GOOD	Y	
HAM25628	HALSTEAD ST	ELIZA ST	ADDISON ST	29	97.62	AC	442	95	GOOD	Y	
HAM19974	HALSTEAD ST	KOTTMAN ST	STRAIGHT ST	23	306.51	AC	333	95	GOOD	Y	
HAM19975	HALSTEAD ST	KOTTMAN ST	KOTTMAN ST	24	131.00	AC	360	95	GOOD	Y	
HAM19976	HALSTEAD ST	M McNALLY ST	KOTTMAN ST	24	187.72	AC	398	93	GOOD	Y	
HAM27348	HALSTEAD ST	RUSH ST	UNNAMED AL	30	305.58	AC	650	95	GOOD	Y	
HAM25624	HALSTEAD ST	UNNAMED AL	ELIZA ST	29	210.42	AC	349	95	GOOD	Y	
HAM08355	HAMBURG ST	MOHAWK ST	PECK AL	30	118.49	AC	650	86	GOOD	Y	
HAM08267	HAMBURG ST	PECK AL	RENNER ST	29	112.03	AC	650	80	SATISFACTORY	Y	
HAM08356	HAMBURG ST	W MCMICKEN AV	MOHAWK ST	30	173.00	AC	650	60	FAIR	Y	
HAM08459	HAMER ST	BACK ST	E MCMICKEN AV	17	163.39	AC	650	42	POOR	Y	ONE WAY
HAM08462	HAMER ST	FOLTZ AL	GLANKER ST	17	178.44	AC	178	73	SATISFACTORY	Y	ONE WAY
HAM08478	HAMER ST	GLANKER ST	SPECHT AL	17	92.27	AC	447	76	SATISFACTORY	Y	ONE WAY
HAM08465	HAMER ST	HUBERT ST	FOLTZ AL	17	156.52	AC	331	85	SATISFACTORY	Y	ONE WAY
HAM08504	HAMER ST	SCHEDAL AL	BACK ST	17	98.37	AC	461	94	GOOD	Y	ONE WAY
HAM08503	HAMER ST	SPECHT AL	SCHEDAL AL	17	93.66	AC	463	84	SATISFACTORY	Y	ONE WAY
HAM18893	HAMILTON AV	AMBROSE AV	E LKTON PL	40	247.95	AC	170	69	FAIR	Y	
HAM18921	HAMILTON AV	ASHTREE DR	ROCKFORD PL	41	339.92	AC	222	90	GOOD	Y	
HAM18929	HAMILTON AV	ASTER PL	LARMON CT	41	325.06	AC	170	72	SATISFACTORY	Y	
HAM18931	HAMILTON AV	BELMONT AV	ASTER PL	43	478.88	AC	252	34	VERY POOR	Y	
HAM18895	HAMILTON AV	BIRCHWOOD AV	LARRY AV	45	142.84	AC	469	53	POOR	Y	
HAM19076	HAMILTON AV	BLUE ROCK ST	PALM AV	39	302.47	AC	419	89	GOOD	Y	
HAM18942	HAMILTON AV	BRUCE AV	S ARGYLE AV	40	307.54	AC	487	95	GOOD	Y	

FEATUREID	STREET NAME	FROM	TO	WIDTH	LENGTH	SURFACE TYPE	AVG IRI	DTS PCI	PCI CATEGORY	COLLECTED	DTS NOTES
HAM18891	HAMILTON AV	CEDAR AV	MARLOWE AV	40	462.65	AC	124	88	GOOD	Y	
HAM19068	HAMILTON AV	CHASE AV	HOBART AV	42	147.73	AC	277	93	GOOD	Y	
HAM54255	HAMILTON AV	CINC NCOLHL CORPLINE	TREMONT LN	45	173.38	AC	335	56	FAIR	Y	
HAM19077	HAMILTON AV	COSBY ST	BLUE ROCK ST	39	342.69	AC	248	95	GOOD	Y	
HAM18903	HAMILTON AV	ELKTON PL	W NORTH BEND RD	44	427.29	AC	421	50	POOR	Y	
HAM18920	HAMILTON AV	FREDERICK AV	OTTE AV	42	545.70	AC	250	88	GOOD	Y	
HAM18944	HAMILTON AV	GLEN PARKER AV	FREDERICK AV	41	556.86	AC	211	94	GOOD	Y	
HAM18926	HAMILTON AV	GROESBECK RD	LLANFAIR AV	50	549.75	AC	239	53	POOR	Y	
HAM19080	HAMILTON AV	HOBART AV	PULLAN AV	39	677.09	AC	170	89	GOOD	Y	
HAM54254	HAMILTON AV	HOLLYWOOD AV	CINC NCOLHL CORPLINE	45	180.19	AC	285	46	POOR	Y	
HAM19072	HAMILTON AV	KNOWLTON ST	MEDILL AL	37	109.06	AC	254	93	GOOD	Y	
HAM18927	HAMILTON AV	LARCH AV	GROESBECK RD	46	247.86	AC	223	53	POOR	Y	
HAM18928	HAMILTON AV	LARMON CT	LARCH AV	41	549.02	AC	261	35	VERY POOR	Y	
HAM19198	HAMILTON AV	LARRY AV	HOLLYWOOD AV	44	361.90	AC	296	40	VERY POOR	Y	
HAM19070	HAMILTON AV	LINGO ST	POPE AL	39	169.17	AC	193	95	GOOD	Y	
HAM18945	HAMILTON AV	LLANFAIR AV	CEDAR AV	46	735.43	AC	173	59	FAIR	Y	
HAM18894	HAMILTON AV	MARLOWE AV	AMBROSE AV	41	393.42	AC	195	55	POOR	Y	
HAM19071	HAMILTON AV	MEDILL AL	LINGO ST	38	171.60	AC	192	95	GOOD	Y	
HAM18939	HAMILTON AV	N ARGYLE AV	GLEN PARKER AV	41	280.50	AC	255	95	GOOD	Y	
HAM18899	HAMILTON AV	N DIXON CIR	WITTEKIND TER	44	314.59	AC	278	59	FAIR	Y	
HAM18919	HAMILTON AV	OTTE AV	ROBINSON CIR	41	315.84	AC	213	93	GOOD	Y	
HAM19074	HAMILTON AV	PALM AV	KNOWLTON ST	39	165.78	AC	235	68	FAIR	Y	
HAM19069	HAMILTON AV	POPE AL	CHASE AV	39	179.42	AC	183	93	GOOD	Y	
HAM19081	HAMILTON AV	PULLAN AV	WESTMORELAND AV	39	434.69	AC	190	95	GOOD	Y	
HAM31984	HAMILTON AV	ROBINSON CIR	SPRINGLAWN AV	41	874.96	AC	206	89	GOOD	Y	
HAM18925	HAMILTON AV	ROCKFORD PL	SOUTHRIDGE LN	42	3139.96	AC	185	80	SATISFACTORY	Y	
HAM18941	HAMILTON AV	S ARGYLE AV	N ARGYLE AV	41	489.70	AC	202	95	GOOD	Y	
HAM18900	HAMILTON AV	S DIXON CIR	N DIXON CIR	43	243.99	AC	304	48	POOR	Y	
HAM18924	HAMILTON AV	SAXON AV	ASHTREE DR	40	711.60	AC	205	93	GOOD	Y	
HAM31993	HAMILTON AV	SOUTHRIDGE LN	BELMONT AV	52	1014.10	AC	209	81	SATISFACTORY	Y	
HAM34102	HAMILTON AV	SPRING GROVE AV	COSBY ST	39	292.11	AC	650	91	GOOD	Y	
HAM18922	HAMILTON AV	SPRINGLAWN AV	SAXON AV	41	352.82	AC	162	95	GOOD	Y	
HAM18896	HAMILTON AV	TEAKWOOD AV	BIRCHWOOD AV	44	223.53	AC	273	41	POOR	Y	
HAM18902	HAMILTON AV	W NORTH BEND RD	WITTLLOU AV	45	486.89	AC	314	48	POOR	Y	
HAM18943	HAMILTON AV	WESTMORELAND AV	BRUCE AV	41	317.87	AC	236	95	GOOD	Y	
HAM18898	HAMILTON AV	WITTEKIND TER	TEAKWOOD AV	43	304.13	AC	261	45	POOR	Y	
HAM18901	HAMILTON AV	WITTLLOU AV	S DIXON CIR	44	129.63	AC	197	53	POOR	Y	
HAM55669	HAMILTON COUNTY DR	DEARING WY	W GALBRAITH RD	27	748.33	AC	505	47	POOR	Y	
HAM53932	HAMILTON COUNTY DR	RIDGEWAY RD	CINC SPRGTP CORPLINE	21	199.09	AC	650	40	VERY POOR	Y	
HAM53933	HAMILTON COUNTY DR	TERM S OF	DEARING WY	24	778.66	AC	242	58	FAIR	Y	
HAM12023	HAMMEL AV	LANGDON FARM RD	CINC GOLFMN CORPLINE	24	221.77	AC	530	63	FAIR	Y	
HAM33857	HAMMOND AL	E 3RD ST	HAMMOND ST	24	170.02	PCC	650	54	POOR	Y	
HAM26077	HAMMOND ST	HAMMOND AL	SYCAMORE ST	17	243.05	PCC	650	68	FAIR	Y	
HAM33858	HAMMOND ST	MAIN ST	HAMMOND AL	17	250.81	AC	650	77	SATISFACTORY	Y	
HAM06442	HAMPSPHIRE AV	EDWARDS RD	MICHIGAN AV	31	461.32	AC	650	65	FAIR	Y	
HAM00106	HAND AV	DOBERER AV	WINTON RD	32	724.64	AC	301	95	GOOD	Y	
HAM00107	HAND AV	NORTH EDGEWOOD AV	DOBERER AV	25	366.47	AC	306	95	GOOD	Y	
HAM06454	HANDASYDE CT	MENLO AV	HANDASYDE AV	23	553.27	AC	650	86	GOOD	Y	
HAM09083	HANDMAN AV	HOGE ST	MCDOWELL ST	36	592.18	AC	589	47	POOR	Y	
HAM09143	HANDMAN AV	MCDOWELL ST	STRAFER ST	34	542.07	AC	582	56	FAIR	Y	
HAM09107	HANDMAN AV	STRAFER ST	STANLEY AV	35	436.12	AC	593	52	POOR	Y	
HAM06232	HANEY ST	KENWOOD AV	ROHDE AV	12	433.24	AC	379	87	GOOD	Y	
HAM07409	HANFIELD ST	FLORIDA AV	GEORGIA AV	37	248.24	AC	182	64	FAIR	Y	
HAM07406	HANFIELD ST	GEORGIA AV	JEROME AV	37	254.30	AC	183	35	VERY POOR	Y	
HAM07417	HANFIELD ST	GORDON ST	KIRBY AV	36	253.42	AC	384	95	GOOD	Y	
HAM07403	HANFIELD ST	JEROME AV	TERM W OF JEROME AV	34	176.12	AC	650	40	VERY POOR	Y	
HAM07413	HANFIELD ST	KIRBY AV	FLORIDA AV	37	304.10	AC	417	59	FAIR	Y	
HAM07422	HANFIELD ST	LAKEMAN ST	WITLER ST	36	240.36	AC	366	73	SATISFACTORY	Y	
HAM07419	HANFIELD ST	PITTS AV	GORDON ST	36	378.94	AC	179	59	FAIR	Y	
HAM07421	HANFIELD ST	WITLER ST	PITTS AV	37	236.43	AC	206	59	FAIR	Y	
HAM38974	HANNA AV	CORAL PARK DR	TERM W OF CORAL PARK DR	25	672.57	AC	650	78	SATISFACTORY	Y	
HAM15329	HANNA AV	GLENMORE AV	ROOSEVELT AV	25	931.30	AC	344	84	SATISFACTORY	Y	
HAM21769	HANNA AV	MAYRIDGE CT	PICKBURY DR	23	1039.71	AC	278	80	SATISFACTORY	Y	
HAM15328	HANNA AV	PICKBURY DR	GLENMORE AV	24	272.38	AC	650	85	SATISFACTORY	Y	
HAM36189	HANNA AV	ROOSEVELT AV	TERM W OF ROOSEVELT AV	24	173.68	AC	533	81	SATISFACTORY	Y	
HAM20240	HANOVER ST	BLAND AL	WOODWARD ST	18	131.60	AC	442	95	GOOD	Y	ONE WAY
HAM20239	HANOVER ST	E 13TH ST	BLAND AL	18	128.02	AC	650	93	GOOD	Y	ONE WAY
HAM34999	HANSFORD PL	BICKEL AV	HARRISON AV	25	529.58	AC	332	80	SATISFACTORY	Y	
HAM39375	HANSFORD PL	TERM S OF BICKEL AV	BICKEL AV	25	298.11	AC	650	84	SATISFACTORY	Y	
HAM00858	HARBESON AV	ASPEN WY	MEIS WY	27	282.14	AC	264	18	SERIOUS	Y	
HAM00861	HARBESON AV	CARY AV	HEITZLER AV	28	290.54	AC	258	29	VERY POOR	Y	
HAM00862	HARBESON AV	HAMILTON AV	CARY AV	24	596.88	AC	650	45	POOR	Y	
HAM00860	HARBESON AV	HEITZLER AV	ASPEN WY	27	269.20	AC	266	36	VERY POOR	Y	
HAM00895	HARBESON AV	MEIS AV	SAVANNAH AV	29	292.17	AC	425	34	VERY POOR	Y	
HAM09279	HARDISTY AV	DELTA AV	JERRY LN	24	1321.08	AC	650	69	FAIR	Y	
HAM37148	HARDWICK DR	ASHBROOK DR	TERM NW OF ASHBROOK DR	24	1016.11	AC	451	51	POOR	Y	

FEATUREID	STREET NAME	FROM	TO	WIDTH	LENGTH	SURFACE TYPE	AVG IRI	DTS PCI	PCI CATEGORY	COLLECTED	DTS NOTES
HAM38686	HARKNESS ST	TERM S OF YOAST AV	YOAST AV	19	552.63	AC	650	80	SATISFACTORY	Y	
HAM38688	HARKNESS ST	YOAST AV	N TERM OF PUBLIC SEGMENT	15	778.41	AC	341	90	GOOD	Y	
HAM27252	HAROLD AL	RALSTON AV	MILLCREEK RD	12	267.14	AC	650	34	VERY POOR	Y	
HAM11801	HARRIET ST	SLOO ST	W 6TH ST	35	156.95	AC	259	82	SATISFACTORY	Y	
HAM09757	HARRIET ST	W 6TH ST	HARRIET ST TO RIVER RD RAMP	22	206.82	AC	363	93	GOOD	Y	
HAM09759	HARRIET ST	W MEHRING WY	SLOO ST	37	193.67	AC	500	86	GOOD	Y	
HAM03307	HARRIS AV	W 8TH ST	ST LAWRENCE AV	30	1129.91	AC	650	41	POOR	Y	
HAM08131	HARRISON AV	ADLER ST	MONTROSE ST	44	218.32	AC	233	50	POOR	Y	
HAM03075	HARRISON AV	BAKER AV	TALBOTT AV	46	290.89	AC	160	76	SATISFACTORY	Y	
HAM11829	HARRISON AV	BIEGLER ST	FAIRMOUNT AV	44	876.74	AC	367	87	GOOD	Y	
HAM03080	HARRISON AV	BRACKEN WOODS LN	GRASSELLI AV	39	175.11	AC	289	47	POOR	Y	
HAM38490	HARRISON AV	BUCK ST	TERM W OF BUCK ST	38	286.81	AC	623	42	POOR	Y	
HAM35201	HARRISON AV	CHEV/CINC CORPLINE	KENKER PL	40	133.83	AC	516	68	FAIR	Y	
HAM64291	HARRISON AV	COLERAIN AV	PATTERSON ST	42	229.63	AC	289	92	GOOD	Y	
HAM03083	HARRISON AV	DAUTEL AV	MCHENRY AV	53	821.00	AC	206	60	FAIR	Y	
HAM03078	HARRISON AV	DEBRECK AV	HOADLY CT	39	278.01	AC	289	37	VERY POOR	Y	
HAM15416	HARRISON AV	EGGERS PL	KLING AV	41	374.34	AC	238	57	FAIR	Y	
HAM15457	HARRISON AV	ELDER AL	MONTCLAIR AV	40	322.22	AC	148	53	POOR	Y	
HAM11828	HARRISON AV	EVERGLADE PL	BIEGLER ST	45	755.88	AC	158	57	FAIR	Y	
HAM03086	HARRISON AV	FABER AV	CORA AV	41	251.31	AC	183	81	SATISFACTORY	Y	
HAM03071	HARRISON AV	FAIRMOUNT AV	KNORR AV	44	1974.33	AC	136	79	SATISFACTORY	Y	
HAM03087	HARRISON AV	FENTON AV	FABER AV	40	220.56	AC	206	81	SATISFACTORY	Y	
HAM15413	HARRISON AV	FISCHER PL	RATTERMAN AV	42	139.16	AC	176	61	FAIR	Y	
HAM03079	HARRISON AV	GRASSELLI AV	DEBRECK AV	39	331.40	AC	291	38	VERY POOR	Y	
HAM03069	HARRISON AV	HANSFORD PL	SARVIS CT	44	302.43	AC	170	80	SATISFACTORY	Y	
HAM03081	HARRISON AV	HOADLY CT	WOODROW AV	41	154.52	AC	320	40	VERY POOR	Y	
HAM03077	HARRISON AV	HOMESTEAD PL	ORLAND AV	44	475.16	AC	193	78	SATISFACTORY	Y	
HAM15374	HARRISON AV	KLING AV	MONTANA AV	41	404.06	AC	175	62	FAIR	Y	
HAM03070	HARRISON AV	KNORR AV	HANSFORD PL	43	301.01	AC	196	79	SATISFACTORY	Y	
HAM03089	HARRISON AV	LAFEUILLE AV	POWELL DR	47	718.30	AC	355	49	POOR	Y	
HAM03082	HARRISON AV	MCHENRY AV	BRACKEN WOODS LN	46	596.97	AC	265	46	POOR	Y	
HAM15414	HARRISON AV	MCKINLEY AV	FISCHER PL	41	945.30	AC	175	51	POOR	Y	
HAM15373	HARRISON AV	MONTANA AV	RUEHLMAN PL	41	367.64	AC	221	51	POOR	Y	
HAM15467	HARRISON AV	MONTCLAIR AV	STATHEM AV	40	249.02	AC	158	61	FAIR	Y	
HAM08156	HARRISON AV	MONTROSE ST	TREMONT ST	44	517.44	AC	183	77	SATISFACTORY	Y	
HAM03088	HARRISON AV	ORLAND AV	FENTON AV	44	943.41	AC	153	63	FAIR	Y	
HAM64292	HARRISON AV	PATTERSON ST	WINCHELL AV	40	465.98	AC	149	93	GOOD	Y	
HAM08125	HARRISON AV	QUEEN CITY AV	ADLER ST	44	629.78	AC	244	85	SATISFACTORY	Y	
HAM15412	HARRISON AV	RATTERMAN AV	EGGERS PL	40	570.18	AC	229	59	FAIR	Y	
HAM03097	HARRISON AV	RAVOGLI AV	LAFEUILLE AV	39	334.79	AC	210	78	SATISFACTORY	Y	
HAM03073	HARRISON AV	RUBERG AV	HOMESTEAD PL	44	249.23	AC	203	43	POOR	Y	
HAM15375	HARRISON AV	RUEHLMAN PL	EPWORTH AV	41	357.81	AC	202	50	POOR	Y	
HAM03068	HARRISON AV	SARVIS CT	BAKER AV	45	154.23	AC	231	58	FAIR	Y	
HAM27393	HARRISON AV	SPRING GROVE AV	BUCK ST	40	242.02	AC	650	28	VERY POOR	Y	
HAM08124	HARRISON AV	STATE AV	WESTERN HILLS EB VIA	58	777.83	AC	645	55	POOR	Y	
HAM15820	HARRISON AV	STATHEM AV	TEMPLE AV	40	156.77	AC	181	50	POOR	Y	
HAM03074	HARRISON AV	TALBOTT AV	RUBERG AV	44	263.16	AC	187	73	SATISFACTORY	Y	
HAM15821	HARRISON AV	TEMPLE AV	BOUDINOT AV	40	393.62	AC	338	51	POOR	Y	
HAM02445	HARRISON AV	TREMONT ST	EVERGLADE PL	44	1559.13	AC	206	79	SATISFACTORY	Y	
HAM15424	HARRISON AV	URWILER AV	ELDER AL	40	251.21	AC	237	59	FAIR	Y	
HAM15415	HARRISON AV	WERK RD	MCKINLEY AV	40	437.84	AC	316	64	FAIR	Y	
HAM08123	HARRISON AV	WESTERN HILLS EB VIA	WESTWOOD AV	84	704.41	AC	237	85	SATISFACTORY	Y	
HAM65751	HARRISON AV	WESTWOOD AV	QUEEN CITY AV	78	573.67	AC	379	95	GOOD	Y	
HAM64293	HARRISON AV	WINCHELL AV	SPRING GROVE AV	42	455.60	AC	217	95	GOOD	Y	
HAM03096	HARRISON AV	WOODROW AV	RAVOGLI AV	39	949.79	AC	248	43	POOR	Y	
HAM26478	HARROW AV	ORKNEY AV	CAMBERWELL RD	24	1026.58	AC	428	63	FAIR	Y	
HAM53368	HARRY AL	WHITFIELD AV	TERM W OF WHITFIELD AV	10	757.28		-1	-1		N	ALLEY / BOOTS ON THE GROUND
HAM38020	HARRYWOOD CT	TERM E OF LITTLE FLOWER AV	LITTLE FLOWER AV	24	829.56	AC	650	48	POOR	Y	
HAM08994	HART AL	BOOTS AL	RODNEY AL	7	179.34		-1	-1		N	ALLEY / BOOTS ON THE GROUND
HAM02184	HART AV	EDNA AV	ROCKFORD PL	21	459.49	AC	650	56	FAIR	Y	
HAM26238	HARTFORD PL	DREXEL PL	CLEVELAND AV	29	434.37	AC	362	47	POOR	Y	
HAM30290	HARTLAND DR	GREENLAND PL	GLEN ORCHARD DR	25	274.99	AC	560	35	VERY POOR	Y	
HAM36694	HARTLAND DR	TERM W OF GREENLAND PL	GREENLAND PL	24	125.31	AC	650	41	POOR	Y	
HAM16919	HARTMAN ST	SEDAM ST	DELHI AV	10	162.34	AC	650	47	POOR	Y	
HAM16918	HARTMAN ST	STEINER AV	DELHI AV	3	245.84		-1	-1		N	
HAM26809	HARTWELL AV	CURZON AV	ANTHONY WAYNE AV	29	353.02	AC	563	82	SATISFACTORY	Y	
HAM36587	HARTWELL CT	VINE ST	TERM E OF VINE ST	19	443.97	PCC	650	42	POOR	Y	
HAM26245	HARVARD AV	MERRIMAC ST	GILBERT AV	25	729.89	AC	550	67	FAIR	Y	
HAM12841	HARVEST AV	DELPHOS AV	KINCAID RD	24	463.69	AC	548	75	SATISFACTORY	Y	
HAM33934	HARVEST AV	RIDGE AV	DELPHOS AV	24	361.00	AC	525	78	SATISFACTORY	Y	
HAM05937	HARVEY AV	CARPLIN PL	KASOTA ST	44	213.21	AC	308	71	SATISFACTORY	Y	
HAM05945	HARVEY AV	CATHERINE ST	ERKENBRECHER AV	44	377.53	AC	288	72	SATISFACTORY	Y	
HAM05939	HARVEY AV	E MARTIN LUTHER KING JR DR	HICKMAN AV	44	944.08	AC	315	74	SATISFACTORY	Y	
HAM05934	HARVEY AV	ERKENBRECHER AV	MAPLE AV	44	285.43	AC	267	74	SATISFACTORY	Y	
HAM05713	HARVEY AV	FOREST AV	GLENWOOD AV	37	1108.56	AC	331	47	POOR	Y	
HAM05889	HARVEY AV	GLENWOOD AV	WASHINGTON AV	40	669.71	AC	244	37	VERY POOR	Y	

FEATUREID	STREET NAME	FROM	TO	WIDTH	LENGTH	SURFACE TYPE	AVG IRI	DTS PCI	PCI CATEGORY	COLLECTED	DTS NOTES
HAM05935	HARVEY AV	HALE AV	CATHERINE ST	44	148.04	AC	309	68	FAIR	Y	
HAM05942	HARVEY AV	HICKMAN AV	RIDGEWAY AV	44	289.37	AC	283	62	FAIR	Y	
HAM05851	HARVEY AV	HICKORY ST	ROCKDALE AV	45	347.59	AC	589	61	FAIR	Y	
HAM05936	HARVEY AV	KASOTA ST	HALE AV	44	277.83	AC	319	70	FAIR	Y	
HAM05805	HARVEY AV	MAPLE AV	PROSPECT PL	44	248.83	AC	293	72	SATISFACTORY	Y	
HAM05854	HARVEY AV	NORTHERN AV	HICKORY ST	45	126.55	AC	310	61	FAIR	Y	
HAM54422	HARVEY AV	PROSPECT PL	NORTHERN AV	44	134.63	AC	236	58	FAIR	Y	
HAM05938	HARVEY AV	RIDGEWAY AV	CARLIN PL	44	228.95	AC	427	75	SATISFACTORY	Y	
HAM34654	HARVEY AV	ROCKDALE AV	FOREST AV	43	417.93	AC	329	76	SATISFACTORY	Y	
HAM39262	HASTINGS ST	CLIFTON AV	TERM W OF CLIFTON AV	20	458.56	AC	650	67	FAIR	Y	
HAM08607	HATCH ST	BELVEDERE ST	FULLER ST	24	216.95	AC	448	48	POOR	Y	ONE WAY
HAM08595	HATCH ST	CARNEY ST	FORT VIEW PL	24	218.83	AC	650	38	VERY POOR	Y	
HAM39635	HATCH ST	FORT VIEW PL	TERM E OF FORT VIEW PL	21	148.27	AC	650	61	FAIR	Y	
HAM08593	HATCH ST	FULLER ST	CARNEY ST	24	223.96	AC	402	45	POOR	Y	ONE WAY
HAM18096	HATCH ST	LOUDEN ST	BELVEDERE ST	24	162.99	AC	313	45	POOR	Y	ONE WAY
HAM18102	HATCH ST	WAREHAM DR	LOUDEN ST	24	199.53	AC	650	69	FAIR	Y	ONE WAY
HAM64832	HATMAKER ST	BURNS ST	OSWALD AL	35	639.03	AC	255	87	GOOD	Y	
HAM01720	HATMAKER ST	OSWALD AL	STATE AV	36	137.98	AC	650	94	GOOD	Y	
HAM05703	HAVEN ST	FOREST AV	TALLANT AV	24	472.49	AC	650	75	SATISFACTORY	Y	
HAM05708	HAVEN ST	TALLANT AV	EHRMAN AV	25	569.37	AC	409	51	POOR	Y	
HAM39718	HAVENWOOD CT	TERM SE OF YORKTOWN RD	YORKTOWN RD	25	452.61	AC	484	90	GOOD	Y	
HAM39719	HAVENWOOD CT	YORKTOWN RD	TERM N OF YORKTOWN RD	23	249.63	AC	650	84	SATISFACTORY	Y	
HAM37124	HAWAIIAN TER	TERM E OF COLERAIN AV	COLERAIN AV	37	2221.91	AC	235	71	SATISFACTORY	Y	
HAM37886	HAWKINS AV	TERM E OF BALTIMORE AV	BALTIMORE AV	18	927.77	AC	575	32	VERY POOR	Y	
HAM02360	HAWTHORNE AV	BASSETT RD	PHILLIPS AV	30	1165.09	AC	269	91	GOOD	Y	
HAM12964	HAWTHORNE AV	CAMERON PL	BASSETT RD	31	505.30	AC	360	53	POOR	Y	
HAM12960	HAWTHORNE AV	MURDOCK AV	CAMERON PL	30	617.93	AC	650	49	POOR	Y	
HAM02349	HAWTHORNE AV	PHILLIPS AV	W 8TH ST	30	749.93	AC	292	73	SATISFACTORY	Y	
HAM02375	HAWTHORNE AV	PRICE AV	WARSAW AV	36	1065.66	AC	439	75	SATISFACTORY	Y	
HAM02340	HAWTHORNE AV	W 8TH ST	PRICE AV	35	414.54	AC	490	74	SATISFACTORY	Y	
HAM38590	HAYS AV	AMMON AV	TERM N OF AMMON AV	18	341.36	AC	650	76	SATISFACTORY	Y	
HAM29894	HAYS AV	WEST FORK RD	AMMON AV	18	156.92	AC	650	58	FAIR	Y	
HAM09372	HAYWARD AV	ARNOLD ST	PRINCIPIO AV	24	1320.29	AC	206	94	GOOD	Y	
HAM38861	HAYWARD CT	PRINCIPIO AV	TERM N OF PRINCIPIO AV	24	428.04	AC	650	82	SATISFACTORY	Y	
HAM15351	HAZELWOOD AV	MONTANA AV	URWILER AV	30	703.62	AC	410	65	FAIR	Y	
HAM38958	HAZELWOOD AV	MONTCLAIR AV	TERM N OF MONTCLAIR AV	24	351.68	AC	650	79	SATISFACTORY	Y	
HAM15350	HAZELWOOD AV	URWILER AV	MONTCLAIR AV	25	373.41	AC	295	49	POOR	Y	
HAM05556	HAZEN ST	GLENN AL	RIVERSIDE DR	40	156.74	AC	604	95	GOOD	Y	
HAM05597	HAZEN ST	RIVERSIDE DR	TERM NW OF RIVERSIDE DR	21	110.58	AC	650	91	GOOD	Y	
HAM38836	HEALEY CT	ARNOLD ST	TERM NE OF ARNOLD ST	10	213.69	AC	650	92	GOOD	Y	
HAM05871	HEARNE AV	DURY AV	WILSON AV	36	726.18	AC	423	57	FAIR	Y	
HAM37502	HEARTHSTEAD LN	TERM E OF KIPLINGWOOD DR	KIPLINGWOOD DR	26	306.81	AC	650	72	SATISFACTORY	Y	
HAM38689	HEATH CT	TERM SE OF SUTTER AV	SUTTER AV	25	415.09	AC	650	31	VERY POOR	Y	UNCOLLECTED PORTION BLOCKED BY GATE
HAM37935	HEATHERHILL LN	WILLIAM H TAFT RD	TERM N OF WILLIAM H TAFT RD	24	265.48	AC	650	92	GOOD	Y	
HAM37991	HEBRON CT	TERM SE OF DUTCH COLONY DR	DUTCH COLONY DR	26	520.91	AC	520	44	POOR	Y	
HAM06492	HECTOR AV	WHITNEY AV	LUCERNE AV	24	656.49	AC	327	93	GOOD	Y	
HAM11499	HEDGE AV	DUNLOE AV	IONA AV	21	328.91	AC	650	46	POOR	Y	
HAM11501	HEDGE AV	IBERIS AV	DUNLOE AV	21	329.68	AC	524	59	FAIR	Y	
HAM11520	HEDGE AV	IONA AV	STANDISH AV	21	333.40	AC	525	67	FAIR	Y	
HAM33885	HEDGE AV	KIRKUP AV	ODIN AV	20	353.90	AC	353	69	FAIR	Y	
HAM04795	HEDGE AV	ODIN AV	HIGHLAND AV	22	168.68	AC	240	66	FAIR	Y	
HAM11465	HEDGE AV	STANDISH AV	ZINSLE AV	21	344.98	AC	650	79	SATISFACTORY	Y	
HAM38089	HEDGE AV	TERM S OF	IBERIS AV	21	182.55	AC	650	41	POOR	Y	
HAM11467	HEDGE AV	ZINSLE AV	KIRKUP AV	20	353.74	AC	383	45	POOR	Y	
HAM09427	HEEKIN AV	BOUTON ST	BOYNTON PL	23	748.31	AC	213	59	FAIR	Y	
HAM09525	HEEKIN AV	BOUTON ST	LE BLOND AV	20	224.56	AC	301	75	SATISFACTORY	Y	
HAM14439	HEEKIN AV	BOYNTON PL	CHURCH PL	23	264.46	AC	271	81	SATISFACTORY	Y	
HAM14472	HEEKIN AV	CHURCH PL	EASTERN AV	24	167.15	AC	650	60	FAIR	Y	
HAM09524	HEEKIN AV	LE BLOND AV	SHATTUC AV	26	180.92	AC	275	71	SATISFACTORY	Y	
HAM14488	HEEKIN AV	PRINCIPIO AV	SHATTUC AV	24	1217.77	AC	372	70	FAIR	Y	
HAM03133	HEGRY CIR	FERGUSON RD	S HEGRY CIR	24	319.53	AC	650	44	POOR	Y	
HAM03260	HEGRY CIR	S HEGRY CIR	BOUDINOT AV	24	328.93	AC	650	58	FAIR	Y	
HAM14315	HEIS TER	BETH LN	SUTTON AV	25	262.18	AC	650	84	SATISFACTORY	Y	
HAM36103	HEIS TER	TERM W OF BETH LN	BETH LN	24	589.97	AC	650	89	GOOD	Y	
HAM00869	HEITZLER AV	ASPEN AV	HARBESON AV	21	1029.34	AC	228	60	FAIR	Y	
HAM10945	HEITZLER AV	FOGEL AV	ASPEN AV	20	88.24	AC	177	85	SATISFACTORY	Y	
HAM10942	HEITZLER AV	HARBESON AV	FOGEL AV	19	713.50	AC	232	79	SATISFACTORY	Y	
HAM07927	HELEN ST	AUBURNCREST AV	MAPLEWOOD AV	30	612.87	AC	382	56	FAIR	Y	
HAM07929	HELEN ST	BURNET AV	READING RD	29	282.12	AC	650	80	SATISFACTORY	Y	
HAM07921	HELEN ST	HIGHLAND AV	BURNET AV	30	293.15	AC	595	82	SATISFACTORY	Y	
HAM07920	HELEN ST	MAPLEWOOD AV	HIGHLAND AV	30	284.45	AC	650	64	FAIR	Y	
HAM38535	HELEN ST	TERM W OF AUBURNCREST AV	AUBURNCREST AV	30	64.92	AC	650	81	SATISFACTORY	Y	UNCOLLECTED PORTION BLOCKED BY VEHICLE
HAM07914	HEMLOCK ST	E MCMILLAN ST	HOLLENDER AL	30	148.95	AC	650	40	VERY POOR	Y	
HAM26183	HEMLOCK ST	HOLLENDER AL	WILLIAM H TAFT RD	30	431.41	AC	605	38	VERY POOR	Y	
HAM26189	HEMLOCK ST	WILLIAM H TAFT RD	OAK ST	29	641.68	AC	650	39	VERY POOR	Y	
HAM00929	HEMPWOOD AV	TOLUCA CT	WILMONT CT	24	338.09	AC	650	75	SATISFACTORY	Y	

FEATUREID	STREET NAME	FROM	TO	WIDTH	LENGTH	SURFACE TYPE	AVG IRI	DTS PCI	PCI CATEGORY	COLLECTED	DTS NOTES
HAM11131	JERSEY AV	CHEROKEE AV	INDIAN LN	30	453.34	AC	584	63	FAIR	Y	
HAM11121	JERSEY AV	ELCO ST	CHEROKEE AV	16	757.15	AC	493	40	VERY POOR	Y	
HAM11128	JERSEY AV	INDIAN LN	TERM NW OF INDIAN LN	15	197.23	AC	650	100	GOOD	Y	
HAM37146	JERSEY AV	TERM SE OF ELCO ST	ELCO ST	11	374.22	AC	650	95	GOOD	Y	
HAM38816	JESSAMINE AV	TERM S OF TOWNSHIP ST	TOWNSHIP ST	24	483.07	AC	584	95	GOOD	Y	
HAM25585	JESSAMINE AV	TOWNSHIP ST	HOPPLE ST	24	827.91	AC	476	95	GOOD	Y	
HAM58052	JESSE LN	TERM E OF LOCKER CT	LOCKER CT	30	190.61	AC	650	87	GOOD	Y	
HAM15105	JESSUP RD	COLERAIN AV	VOGEL RD	25	771.51	AC	588	92	GOOD	Y	
HAM07353	JESTER ST	PITTS AV	GORDON ST	18	377.32	AC	556	46	POOR	Y	ONE WAY
HAM07368	JO WILLIAMS ST	BLUE ROCK ST	COLERAIN AV	23	212.30	AC	618	88	GOOD	Y	
HAM38874	JOANA PL	AMETHYST ST	TERM NW OF AMETHYST ST	24	266.57	AC	650	79	SATISFACTORY	Y	
HAM38875	JOANA PL	TERM SE OF AMETHYST ST	AMETHYST ST	24	254.91	AC	650	91	GOOD	Y	
HAM34615	JOE NUXHALL WY	E FREEDOM WY	E 2ND ST	44	383.94	PCC	534	24	SERIOUS	Y	
HAM54665	JOE NUXHALL WY	E MEHRING WY	E FREEDOM WY	45	528.25	PCC	650	64	FAIR	Y	
HAM30722	JOHN ST	BARTON DR	DAVID ST	30	115.57	AC	138	95	GOOD	Y	
HAM08298	JOHN ST	BAUER AV	W LIBERTY ST	31	205.69	AC	317	93	GOOD	Y	
HAM30710	JOHN ST	BETTON ST	LOWE DR	31	115.23	AC	163	95	GOOD	Y	
HAM08341	JOHN ST	CHARLOTTE ST	YORK ST	30	122.38	AC	650	62	FAIR	Y	
HAM25752	JOHN ST	CHESTNUT ST	CLARK ST	32	247.41	AC	302	54	POOR	Y	ONE WAY
HAM25758	JOHN ST	CLARK ST	HOPKINS ST	31	238.10	AC	650	95	GOOD	Y	ONE WAY
HAM30707	JOHN ST	CLAYERS LN	BETTON ST	30	114.16	AC	244	95	GOOD	Y	
HAM30726	JOHN ST	DAVID ST	HULSE DR	30	112.97	AC	144	95	GOOD	Y	
HAM30719	JOHN ST	DERRICK TURNBOW AV	BARTON DR	30	122.93	AC	650	95	GOOD	Y	
HAM25891	JOHN ST	ELIZABETH ST	CHESTNUT ST	26	251.64	AC	368	44	POOR	Y	ONE WAY
HAM30714	JOHN ST	EZZARD CHARLES DR	NEAR DR	30	157.39	AC	583	95	GOOD	Y	
HAM08340	JOHN ST	FINDLAY ST	CHARLOTTE ST	30	255.14	AC	650	65	FAIR	Y	
HAM32216	JOHN ST	GENESSEE ST	CLAYERS LN	30	118.85	AC	157	95	GOOD	Y	
HAM31901	JOHN ST	HOPKINS ST	ISAAC AL	29	119.53	AC	191	95	GOOD	Y	ONE WAY
HAM30727	JOHN ST	HULSE DR	WADE ST	30	98.74	AC	174	95	GOOD	Y	
HAM08960	JOHN ST	ISAAC AL	EZZARD CHARLES DR	30	203.22	AC	308	96	GOOD	Y	ONE WAY
HAM08287	JOHN ST	LIVINGSTON ST	FINDLAY ST	31	229.91	AC	650	65	FAIR	Y	
HAM30711	JOHN ST	LOWE DR	DERRICK TURNBOW AV	30	123.16	AC	650	95	GOOD	Y	
HAM30715	JOHN ST	NEAR DR	GENESSEE ST	29	119.57	AC	212	95	GOOD	Y	
HAM30638	JOHN ST	OLIVER ST	POPLAR ST	31	227.56	AC	284	71	SATISFACTORY	Y	
HAM08289	JOHN ST	POPLAR ST	LIVINGSTON ST	31	232.96	AC	553	86	GOOD	Y	
HAM27594	JOHN ST	W 3RD ST	TERM N OF W 3RD ST	37	417.93	AC	650	33	VERY POOR	Y	
HAM26029	JOHN ST	W COURT ST	ELIZABETH ST	25	262.06	AC	650	38	VERY POOR	Y	ONE WAY
HAM08312	JOHN ST	W LIBERTY ST	OLIVER ST	30	250.04	AC	561	80	SATISFACTORY	Y	
HAM30631	JOHN ST	WADE ST	BAUER AV	31	222.04	AC	155	95	GOOD	Y	
HAM38451	JOHN ST	YORK ST	TERM N OF YORK ST	15	204.47		-1	-1		N	BLOCKED BY GATE
HAM37936	JOHNSTONE PL	TERM S OF MADISON RD	MADISON RD	25	928.89	AC	577	61	FAIR	Y	
HAM32085	JONATHAN AV	FERNISIDE PL	WOODBURN AV	31	395.95	AC	650	46	POOR	Y	
HAM26403	JONATHAN AV	GREENLAWN AV	MONTGOMERY RD	36	626.02	AC	358	62	FAIR	Y	
HAM26420	JONATHAN AV	ROSELAWN PL	GREENLAWN AV	36	217.46	AC	254	46	POOR	Y	
HAM26362	JONATHAN AV	SULSAR AV	FERNISIDE PL	40	1785.51	AC	264	50	POOR	Y	
HAM26361	JONATHAN AV	VICTORY PKWY	SULSAR AV	42	613.28	AC	461	55	POOR	Y	
HAM26433	JONATHAN AV	WOODBURN AV	ROSELAWN PL	36	271.27	AC	557	50	POOR	Y	
HAM30753	JONES ST	BENT DR	WADE ST	28	96.00	AC	650	75	SATISFACTORY	Y	
HAM30746	JONES ST	BETTON ST	PERU DR	26	111.00	AC	447	82	SATISFACTORY	Y	
HAM30758	JONES ST	DAVID ST	BENT DR	26	109.00	AC	208	85	SATISFACTORY	Y	
HAM30884	JONES ST	DERRICK TURNBOW AV	LUKE DR	26	117.33	AC	530	61	FAIR	Y	
HAM30757	JONES ST	LUKE DR	DAVID ST	27	111.50	AC	311	77	SATISFACTORY	Y	
HAM30883	JONES ST	PERU DR	DERRICK TURNBOW AV	25	118.67	AC	650	73	SATISFACTORY	Y	
HAM02562	JONTE AV	GRAEBE AV	SCHOEDINGER AV	13	123.38	AC	650	93	GOOD	Y	
HAM02563	JONTE AV	SCHOEDINGER AV	QUEBEC RD	14	321.42	AC	650	95	GOOD	Y	
HAM10572	JORA LN	PAXTON AV	BROTHERTON RD	24	1014.94	AC	447	71	SATISFACTORY	Y	
HAM31207	JOSELIN AL	JOSELIN AL	PROBASCO ST	8	529.62	AC	650	26	VERY POOR	Y	UNCOLLECTED PORTION BLOCKED BY GATE
HAM34091	JOSELIN AL	TERM S OF JOSELIN AV	JOSELIN AV	11	169.19	PCC	650	64	FAIR	Y	
HAM19872	JOSELIN AV	CLIFTON AV	JOSELIN AL	23	255.63	AC	650	36	VERY POOR	Y	
HAM54228	JOSELIN AV	DIGBY AV	TERM W OF DIGBY AV	26	154.66	AC	650	37	VERY POOR	Y	
HAM19873	JOSELIN AV	JOSELIN AL	STRATFORD AV	23	183.75	AC	650	34	VERY POOR	Y	
HAM19871	JOSELIN AV	STRATFORD AV	DIGBY AV	22	327.14	AC	650	38	VERY POOR	Y	
HAM23899	JOSEPH ST	MATLOCK AV	YARMOUTH PL	20	837.96	AC	171	86	GOOD	Y	
HAM23897	JOSEPH ST	OBERLIN AV	MATLOCK AV	20	550.77	AC	228	90	GOOD	Y	
HAM40491	JOSEPH ST	TERM W OF OBERLIN AV	OBERLIN AV	20	320.72	AC	434	90	GOOD	Y	
HAM23900	JOSEPH ST	YARMOUTH PL	READING RD	20	468.32	AC	460	64	FAIR	Y	
HAM20358	JOSEPHINE ST	CARMALT ST	DORCHESTER AV	34	312.61	AC	626	72	SATISFACTORY	Y	
HAM20366	JOSEPHINE ST	RINGGOLD ST	CARMALT ST	34	661.06	AC	222	61	FAIR	Y	
HAM22099	JOYCE LN	E SEYMOUR AV	E SEYMOUR AV	30	1025.76	AC	388	75	SATISFACTORY	Y	ONE WAY
HAM05928	JUERGENS AV	LAUK ST	GREEN HILL AV	25	1017.60	AC	650	31	VERY POOR	Y	
HAM05882	JUERGENS AV	VINE ST	LAUK ST	25	321.99	AC	650	48	POOR	Y	
HAM38421	JUNE ST	READING RD	ESSEX PL	36	205.89	AC	528	43	POOR	Y	
HAM38422	JUNE ST	TERM W OF MAY ST	MAY ST	36	219.36	AC	650	68	FAIR	Y	
HAM15439	JUNIETTA AV	EPWORTH AV	STATHEM AV	24	649.44	AC	319	95	GOOD	Y	
HAM13557	JUNIPER AV	EDGETREE LN	GLENNA DR	24	333.96	AC	650	43	POOR	Y	
HAM13559	JUNIPER AV	SEIBEL LN	WOODBRIAR LN	24	310.23	AC	650	42	POOR	Y	

FEATUREID	STREET NAME	FROM	TO	WIDTH	LENGTH	SURFACE TYPE	AVG IRI	DTS PCI	PCI CATEGORY	COLLECTED	DTS NOTES
HAM19140	LINWOOD AV	ZAN CT	MCLAUGHLIN PL	40	242.10	AC	299	46	POOR	Y	
HAM08202	LIONEL AV	OSTERFELD ST	SELM AV	17	352.79	AC	650	91	GOOD	Y	
HAM04627	LISBON AV	BURKHART AV	LOSANTVILLE AV	24	317.71	AC	650	48	POOR	Y	
HAM35708	LISBON AV	LOSANTVILLE AV	TERM N OF LOSANTVILLE AV	23	501.51	AC	650	68	FAIR	Y	
HAM35973	LISBON AV	TERM S OF BURKHART AV	BURKHART AV	25	605.49	AC	297	72	SATISFACTORY	Y	
HAM15408	LISCHER AV	DIRHEIM AV	EGGERS PL	27	339.33	AC	404	54	POOR	Y	
HAM15407	LISCHER AV	EGGERS PL	EPWORTH AV	25	766.94	AC	288	70	FAIR	Y	
HAM15388	LISCHER AV	EPWORTH AV	BOUDINOT AV	23	995.81	AC	650	93	GOOD	Y	
HAM15395	LISCHER AV	RATTERMAN AV	DIRHEIM AV	26	154.34	AC	650	46	POOR	Y	
HAM38017	LITTLE FLOWER AV	GOLDENROD DR	TERM NW OF GOLDENROD DR	27	377.91	AC	528	83	SATISFACTORY	Y	
HAM01810	LITTLE FLOWER AV	HARRYWOOD CT	WHITEWOOD LN	24	301.06	AC	324	79	SATISFACTORY	Y	
HAM01814	LITTLE FLOWER AV	KIRBY AV	VAN LEUNEN DR	24	534.11	AC	331	56	FAIR	Y	
HAM01812	LITTLE FLOWER AV	VAN LEUNEN DR	HARRYWOOD CT	24	304.83	AC	650	66	FAIR	Y	
HAM01820	LITTLE FLOWER AV	WHITEWOOD LN	GOLDENROD DR	27	769.41	AC	366	77	SATISFACTORY	Y	
HAM38034	LIVEDAK CT	OAK KNOLL DR	TERM W OF OAK KNOLL DR	24	482.46	AC	650	74	SATISFACTORY	Y	
HAM08381	LIVINGSTON ST	ARD AL	JOHN ST	24	123.04	AC	650	36	VERY POOR	Y	
HAM08398	LIVINGSTON ST	BAUMAN ST	LINN ST	24	350.54	AC	504	41	POOR	Y	
HAM27467	LIVINGSTON ST	BAYMILLER ST	FREEMAN AV	18	614.33	AC	650	35	VERY POOR	Y	ONE WAY
HAM10764	LIVINGSTON ST	CENTRAL AV	KUHFFERS AL	24	131.10	AC	650	29	VERY POOR	Y	
HAM08380	LIVINGSTON ST	JOHN ST	SNYDER AL	24	128.80	AC	650	38	VERY POOR	Y	
HAM08382	LIVINGSTON ST	KUHFFERS AL	ARD AL	24	220.37	AC	650	33	VERY POOR	Y	
HAM08377	LIVINGSTON ST	LINN ST	WERNER ST	27	296.65	AC	650	54	POOR	Y	ONE WAY
HAM08379	LIVINGSTON ST	SNYDER AL	BAUMAN ST	24	223.27	AC	650	35	VERY POOR	Y	
HAM08193	LIVINGSTON ST	WERNER ST	BAYMILLER ST	21	307.55	AC	650	37	VERY POOR	Y	UNCOLLECTED PORTION BLOCKED BY BARRICADE
HAM02251	LLANFAIR AV	DAVEY AV	WINTROP AV	36	628.82	AC	425	41	POOR	Y	
HAM02252	LLANFAIR AV	HAMILTON AV	DAVEY AV	36	502.89	AC	460	53	POOR	Y	
HAM01978	LLANFAIR AV	LATHROP PL	BELMONT AV	36	474.16	AC	378	45	POOR	Y	
HAM02248	LLANFAIR AV	NAHANT AV	LATHROP PL	37	260.81	AC	507	40	VERY POOR	Y	
HAM02249	LLANFAIR AV	TWIN OAK DR	NAHANT AV	37	120.63	AC	486	47	POOR	Y	
HAM02250	LLANFAIR AV	WINTROP AV	TWIN OAK DR	37	115.46	AC	541	49	POOR	Y	
HAM21902	LLEWELLYN AV	DREMAN AV	ELMORE ST	26	862.78	AC	442	39	VERY POOR	Y	
HAM21898	LLEWELLYN AV	ELMORE ST	POWERS CT	30	542.89	AC	546	47	POOR	Y	
HAM38605	LLEWELLYN AV	POWERS CT	TERM N OF POWERS CT	30	110.76	AC	650	52	POOR	Y	
HAM50200	LLEWELLYN AV	TERM S OF DREMAN AV	DREMAN AV	24	307.50	AC	650	45	POOR	Y	
HAM21888	LLEWELLYN ST	MILLCREEK RD	FOX LN	21	746.10	AC	442	35	VERY POOR	Y	
HAM25952	LLOYD AL	RICHMOND ST	W COURT ST	7	164.27		-1	-1		N	ALLEY / BOOTS ON THE GROUND
HAM39252	LLOYD PL	TERM E OF FAIRVIEW AV	FAIRVIEW AV	20	307.80	AC	559	66	FAIR	Y	
HAM14625	LOCKARD AV	BLOOMINGDALE AV	LONGBOURNE ST	10	212.45	AC	650	88	GOOD	Y	ONE WAY
HAM14325	LOCKARD AV	LONGBOURNE ST	PARNELL AV	14	262.93	AC	650	87	GOOD	Y	ONE WAY
HAM14289	LOCKARD AV	PARNELL AV	STANHILL CT	15	145.31	AC	650	93	GOOD	Y	ONE WAY
HAM14324	LOCKARD AV	STANHILL CT	WINCHESTER AV	12	414.10	AC	650	94	GOOD	Y	ONE WAY
HAM14290	LOCKARD AV	WINCHESTER AV	SUTTON AV	12	328.67	AC	650	95	GOOD	Y	ONE WAY
HAM58091	LOCKER CT	CONNECTICUT AV	JESSE LN	30	159.59	AC	650	92	GOOD	Y	
HAM58092	LOCKER CT	JESSE LN	TERM NE OF JESSE LN	30	471.11	AC	463	89	GOOD	Y	
HAM38479	LOCKHURST LN	W LIBERTY ST	TERM NW OF W LIBERTY ST	29	391.93	AC	650	84	SATISFACTORY	Y	
HAM02420	LOCKMAN AV	DALE AV	HIGHRIDGE AV	30	307.27	AC	307	66	FAIR	Y	
HAM02416	LOCKMAN AV	HIGHRIDGE AV	LORETTA AV	30	532.55	AC	411	42	POOR	Y	
HAM02241	LOCKMAN AV	RAPID RUN RD	DALE AV	30	304.44	AC	650	51	POOR	Y	
HAM08252	LOCKWOOD PL	BOWMAN AV	NEFF AV	17	155.67	AC	650	76	SATISFACTORY	Y	
HAM03560	LOCUST LN	GLENWAY AV	CINCJ GREETP CORPLINE	21	642.13	AC	581	54	POOR	Y	
HAM05790	LOCUST ST	WOODBURN AV	INGLESIDE AV	30	487.53	AC	650	95	GOOD	Y	
HAM16917	LODWICK ST	DELHI AV	SEDAM ST	11	129.59	AC	650	33	VERY POOR	Y	ONE WAY
HAM38946	LODWICK ST	SEDAM ST	TERM SW OF SEDAM ST	17	123.28	AC	650	40	VERY POOR	Y	
HAM30643	LOGAN ST	GREEN ST	W ELDER ST	24	363.46	AC	562	71	SATISFACTORY	Y	ONE WAY
HAM08383	LOGAN ST	W ELDER ST	DUNLAP ST	24	429.26	AC	552	74	SATISFACTORY	Y	ONE WAY
HAM12278	LOIS DR	COAD DR	PADDOCK RD	25	659.14	AC	618	81	SATISFACTORY	Y	
HAM35466	LOISKA LN	TERM E OF ARGUS RD	ARGUS RD	23	544.47	AC	650	49	POOR	Y	
HAM01372	LOISWOOD DR	HOLLYWOOD AV	OAK KNOLL DR	21	1264.28	AC	280	63	FAIR	Y	
HAM01352	LOISWOOD DR	OAK KNOLL DR	TERM N OF OAK KNOLL DR	23	170.89	AC	650	85	SATISFACTORY	Y	UNCOLLECTED PORTION BLOCKED BY BARRICADE
HAM38045	LOISWOOD DR	TERM S OF HOLLYWOOD AV	HOLLYWOOD AV	23	417.75	AC	522	64	FAIR	Y	
HAM07910	LONDON AL	CONCORD ST	COPELEN ST	14	439.14	AC	650	95	GOOD	Y	
HAM05560	LONDON AL	COPELEN ST	FINCH AL	10	131.42	AC	650	13	SERIOUS	Y	
HAM14372	LONGBOURNE ST	CAMBRIDGE AV	LOCKARD AV	10	328.28	AC	650	59	FAIR	Y	
HAM14373	LONGBOURNE ST	LOCKARD AV	TERM N OF LOCKARD AV	16	560.12	AC	493	90	GOOD	Y	
HAM36109	LONGBOURNE ST	TERM S OF CAMBRIDGE AV	CAMBRIDGE AV	14	811.18	AC	650	33	VERY POOR	Y	
HAM27058	LONGVIEW ST	E 72ND ST	GRANITE AL	30	197.92	AC	622	85	SATISFACTORY	Y	
HAM27064	LONGVIEW ST	E SEYMOUR AV	E 72ND ST	30	385.61	AC	562	81	SATISFACTORY	Y	
HAM27055	LONGVIEW ST	GRANITE AL	MARKET PL	31	269.37	AC	366	83	SATISFACTORY	Y	
HAM07404	LOOKER AL	FLORIDA AV	JUSTIN AL	9	122.91		-1	-1		N	ALLEY / BOOTS ON THE GROUND / BRICK
HAM07345	LOOKER AL	JUSTIN AL	GEORGIA AV	9	127.25		-1	-1		N	ALLEY / BOOTS ON THE GROUND / BRICK
HAM09240	LOOKOUT CIR	LOOKOUT LN	VANDYKE DR	21	566.14	AC	227	90	GOOD	Y	
HAM09209	LOOKOUT DR	HERLIN PL	HERSCHEL AV	21	246.97	AC	650	91	GOOD	Y	
HAM09210	LOOKOUT DR	VANDYKE DR	HERLIN PL	23	858.61	AC	153	94	GOOD	Y	
HAM34292	LOOKOUT LN	DELTA AV	LOOKOUT CIR	4	362.56		-1	-1		N	ALLEY / BOOTS ON THE GROUND / PEDESTRAIN PATHWAY
HAM05481	LORAIN AV	BROOKLINE AV	CLIFTON AV	32	878.86	AC	650	95	GOOD	Y	
HAM02137	LORETTA AV	LOCKMAN AV	OLIVIA LN	30	488.21	AC	250	34	VERY POOR	Y	

FEATUREID	STREET NAME	FROM	TO	WIDTH	LENGTH	SURFACE TYPE	AVG IRI	DTS PCI	PCI CATEGORY	COLLECTED	DTS NOTES
HAM26450	MADISON RD	RIDGE AV	CAMBERWELL RD	40	910.82	AC	287	78	SATISFACTORY	Y	
HAM13121	MADISON RD	ROANOKE ST	JAMESON ST	40	274.15	AC	170	60	FAIR	Y	
HAM12162	MADISON RD	ROMANA PL	ALLSTON ST	72	92.14	AC	264	63	FAIR	Y	
HAM13117	MADISON RD	SETTLE ST	ROANOKE ST	39	170.58	AC	203	51	POOR	Y	
HAM13115	MADISON RD	STAFFORD ST	SETTLE ST	44	237.40	AC	187	69	FAIR	Y	
HAM07538	MADISON RD	STEEL PL	OAKLAWN DR	44	1221.66	AC	222	52	POOR	Y	
HAM17406	MADISON RD	BURCH AV	STETTINIUS AV	59	487.15	AC	179	59	FAIR	Y	
HAM00500	MADISON RD	STEWART AV	EBERSOLE AV	45	270.94	AC	288	60	FAIR	Y	
HAM12132	MADISON RD	TAYLOR AV	BROTHERTON RD	59	304.71	AC	578	75	SATISFACTORY	Y	
HAM07741	MADISON RD	TORRENCE PKWY	BEDFORD AV	60	529.29	AC	203	69	FAIR	Y	
HAM33549	MADISON RD	VANDERCAR WY	RIDGE AV	72	523.59	AC	597	62	FAIR	Y	
HAM00520	MADISON RD	WARD ST	MATHIS ST	48	329.22	AC	261	55	POOR	Y	
HAM00519	MADISON RD	WHETSEL AV	WARD ST	47	346.78	AC	204	92	GOOD	Y	
HAM21571	MADISON RD	WOODBURN AV	MOORMAN AV	60	227.90	AC	310	70	FAIR	Y	
HAM19710	MADISON RD	WOODLAND AV	ANDREW AV	60	674.09	AC	173	71	SATISFACTORY	Y	
HAM19743	MADISON RD	ZUMSTEIN AV	CINCINOR CORPLINE	60	168.02	AC	481	63	FAIR	Y	
HAM26353	MAGILL AV	HUTCHINS AV	LEXINGTON AV	30	336.36	AC	274	69	FAIR	Y	ONE WAY
HAM36985	MAGLY CT	TERM S OF AMBAR AV	AMBAR AV	24	268.24	AC	650	91	GOOD	Y	
HAM30656	MAGNOLIA ST	ELM ST	CENTRAL PKWY	24	422.68	AC	592	61	FAIR	Y	
HAM08660	MAIN ST	ALDEN AL	E 9TH ST	40	176.80	AC	332	64	FAIR	Y	ONE WAY
HAM20251	MAIN ST	ANTIQUY ST	SEITZ ST	3	179.44		-1	-1		N	ALLEY / BOOTS ON THE GROUND
HAM20196	MAIN ST	DORSEY ST	ELEANOR PL	3	389.22		-1	-1		N	ALLEY / BOOTS ON THE GROUND
HAM09075	MAIN ST	E 12TH ST	GREAR AL	39	117.45	AC	650	95	GOOD	Y	ONE WAY
HAM32230	MAIN ST	E 13TH ST	WOODWARD ST	39	240.12	AC	513	94	GOOD	Y	ONE WAY
HAM20318	MAIN ST	E 14TH ST	ORCHARD ST	42	158.11	AC	489	96	GOOD	Y	ONE WAY
HAM28014	MAIN ST	E 3RD ST	HAMMOND ST	46	201.35	AC	364	76	SATISFACTORY	Y	ONE WAY
HAM34627	MAIN ST	E 4TH ST	E 5TH ST	51	430.90	AC	231	76	SATISFACTORY	Y	ONE WAY
HAM08666	MAIN ST	E 5TH ST	GOVERNMENT PL	42	249.05	AC	236	77	SATISFACTORY	Y	ONE WAY
HAM08665	MAIN ST	E 6TH ST	GANO ST	39	228.88	AC	356	68	FAIR	Y	ONE WAY
HAM08663	MAIN ST	E 7TH ST	WHETSTONE AL	41	106.07	AC	351	81	SATISFACTORY	Y	ONE WAY
HAM08661	MAIN ST	E 8TH ST	ALDEN AL	39	171.85	AC	309	57	FAIR	Y	ONE WAY
HAM09909	MAIN ST	E 9TH ST	E COURT ST	41	223.78	AC	340	91	GOOD	Y	ONE WAY
HAM08659	MAIN ST	E CENTRAL PKWY	READING RD	40	185.46	AC	286	85	SATISFACTORY	Y	ONE WAY
HAM20247	MAIN ST	E CLIFTON AV	PEETE ST	32	185.99	AC	336	95	GOOD	Y	
HAM09911	MAIN ST	E COURT ST	E CENTRAL PKWY	48	326.81	AC	650	87	GOOD	Y	ONE WAY
HAM20249	MAIN ST	E LIBERTY ST	E MCMICKEN AV	40	177.38	AC	650	88	GOOD	Y	
HAM20250	MAIN ST	E MCMICKEN AV	SCHILLER ST	33	319.62	AC	403	93	GOOD	Y	
HAM08664	MAIN ST	GANO ST	E 7TH ST	40	227.11	AC	374	67	FAIR	Y	ONE WAY
HAM20252	MAIN ST	GOETHE ST	DORSEY ST	3	169.30		-1	-1		N	ALLEY / BOOTS ON THE GROUND
HAM08667	MAIN ST	GOVERNMENT PL	E 6TH ST	44	254.25	AC	518	58	FAIR	Y	ONE WAY
HAM09074	MAIN ST	GREAR AL	E 13TH ST	37	139.43	AC	650	91	GOOD	Y	ONE WAY
HAM27564	MAIN ST	HAMMOND ST	E 4TH ST	46	264.27	AC	286	79	SATISFACTORY	Y	ONE WAY
HAM20242	MAIN ST	MELINDY ST	E LIBERTY ST	42	159.35	AC	650	92	GOOD	Y	ONE WAY
HAM09076	MAIN ST	MICHAEL BANY WY	E 12TH ST	40	143.87	AC	605	85	SATISFACTORY	Y	ONE WAY
HAM20243	MAIN ST	ORCHARD ST	MELINDY ST	43	132.49	AC	311	96	GOOD	Y	ONE WAY
HAM20246	MAIN ST	PEETE ST	ANTIQUY ST	31	186.01	AC	650	95	GOOD	Y	ONE WAY
HAM09078	MAIN ST	READING RD	WILKYMACKY AL	41	120.69	AC	274	76	SATISFACTORY	Y	ONE WAY
HAM20235	MAIN ST	SEITZ ST	GOETHE ST	4	172.47		-1	-1		N	ALLEY / BOOTS ON THE GROUND
HAM08662	MAIN ST	WHETSTONE AL	E 8TH ST	40	175.18	AC	378	45	POOR	Y	ONE WAY
HAM09077	MAIN ST	WILKYMACKY AL	MICHAEL BANY WY	40	115.56	AC	650	72	SATISFACTORY	Y	ONE WAY
HAM20320	MAIN ST	WOODWARD ST	E 14TH ST	41	247.67	AC	285	96	GOOD	Y	ONE WAY
HAM38481	MALDEN WALK		POPLAR ST	14	305.13	AC	650	35	VERY POOR	Y	UNCOLLECTED PORTION BLOCKED BY LOW HANGING TREE AND DEBRIS
HAM39140	MALIN ST	TERM S OF E MARTIN LUTHER KING JR DR	E MARTIN LUTHER KING JR DR	19	331.27	AC	650	95	GOOD	Y	
HAM07769	MALORY CT	BURKE AV	EVANSTON AV	17	611.19	AC	650	80	SATISFACTORY	Y	
HAM07757	MALORY CT	WOLD AV	BURKE AV	15	692.97	AC	466	70	FAIR	Y	
HAM20156	MALVERN PL	ELEANOR PL	AUDREY TER	28	401.64	AC	650	95	GOOD	Y	
HAM08357	MANCHESTER AV	W MCMICKEN AV	MOHAWK ST	12	158.71	AC	650	91	GOOD	Y	
HAM02669	MANDERY AV	FAIRMOUNT AV	LEY AV	22	144.25	AC	650	77	SATISFACTORY	Y	
HAM02734	MANDERY AV	LEY AV	BICKEL AV	21	286.14	AC	650	91	GOOD	Y	
HAM26112	MANITOU ST	FOWLER ST	SYMMES ST	21	127.67	AC	650	87	GOOD	Y	
HAM26120	MANITOU ST	TERHUNE AL	BOONE ST	21	127.66	AC	650	28	VERY POOR	Y	
HAM38411	MANN PL	READING RD	TERM E OF READING RD	23	566.78	AC	607	77	SATISFACTORY	Y	
HAM21772	MANNING AV	CORAL PARK DR	DARTMOUTH DR	20	1210.63	AC	432	63	FAIR	Y	
HAM34308	MANNINGTON AV	EARLSCOURT VIEW	TWEED AV	24	872.04	AC	411	95	GOOD	Y	
HAM11434	MANNINGTON AV	VANDYKE DR	TWEED AV	21	513.19	AC	591	52	POOR	Y	
HAM39527	MANOR HILL DR	LUDLOW AV	TERM N OF LUDLOW AV	19	1011.85	AC	650	75	SATISFACTORY	Y	
HAM20298	MANSFIELD ST	E 14TH ST	EDDY AL	17	119.65	AC	650	71	SATISFACTORY	Y	
HAM50844	MANSFIELD ST	EDDY AL	TERM N OF EDDY AL	18	160.34	AC	650	57	FAIR	Y	
HAM20127	MANSFIELD ST	LIBERTY HILL	MILTON ST	35	341.63	AC	650	50	POOR	Y	
HAM02368	MANSION AV	KENSINGTON PL	WARSAW AV	23	315.28	AC	650	45	POOR	Y	
HAM02324	MANSION AV	OSAGE AV	KENSINGTON PL	24	386.31	AC	650	73	SATISFACTORY	Y	
HAM32014	MANSION AV	TERM S OF GLENWAY AV	GLENWAY AV	20	368.78	AC	650	71	SATISFACTORY	Y	
HAM32378	MANSS AV	DAVORAN ST	LATHAM AV	30	605.84	AC	213	59	FAIR	Y	
HAM02123	MANSS AV	GLENWAY AV	MAYFIELD AV	29	711.84	AC	389	52	POOR	Y	
HAM02113	MANSS AV	LATHAM AV	FOLSOM AV	25	554.65	AC	280	72	SATISFACTORY	Y	
HAM02107	MANSS AV	MAYFIELD AV	W LIBERTY ST	29	354.92	AC	626	64	FAIR	Y	

FEATUREID	STREET NAME	FROM	TO	WIDTH	LENGTH	SURFACE TYPE	AVG IRI	DTS PCI	PCI CATEGORY	COLLECTED	DTS NOTES
HAM02124	MANSS AV	W LIBERTY ST	DAVORAN ST	30	672.08	AC	650	65	FAIR	Y	
HAM38242	MANUEL ST	CHAPMAN ST	TERM E OF CHAPMAN ST	25	298.79	AC	650	45	POOR	Y	
HAM21549	MAPLE AV	HALLWOOD PL	KNOTT ST	21	598.37	AC	650	79	SATISFACTORY	Y	
HAM05838	MAPLE AV	HARVEY AV	HALLWOOD PL	15	390.03	AC	458	82	SATISFACTORY	Y	
HAM34703	MAPLE AV	KNOTT ST	READING RD	23	604.27	AC	650	93	GOOD	Y	
HAM38054	MAPLE DR	TERM SE OF MARBURG AV	MARBURG AV	25	595.41	AC	650	90	GOOD	Y	
HAM19708	MAPLE PARK AV	WASSON RD	MADISON RD	20	627.35	AC	650	94	GOOD	Y	ONE WAY
HAM37323	MAPLECREST PL	TERM W OF MARBURG AV	MARBURG AV	24	565.51	AC	541	81	SATISFACTORY	Y	
HAM12206	MAPLELEAF AV	GLENGATE LN	LESTER RD	25	679.53	AC	593	40	VERY POOR	Y	
HAM12195	MAPLELEAF AV	LESTER RD	VERULAM AV	29	466.25	AC	650	90	GOOD	Y	
HAM12205	MAPLELEAF AV	MILAM AV	GLENGATE LN	24	287.77	AC	650	58	FAIR	Y	
HAM12189	MAPLELEAF AV	VERULAM AV	RIDGE AV	29	1028.92	AC	451	93	GOOD	Y	
HAM26114	MAPLEWOOD AV	EARNSHAW AV	GILMAN AV	30	223.76	AC	650	52	POOR	Y	
HAM20210	MAPLEWOOD AV	GILMAN AV	MCGREGOR AV	31	460.90	AC	650	60	FAIR	Y	
HAM07881	MAPLEWOOD AV	HELEN ST	MCCORMICK PL	26	246.02	AC	650	45	POOR	Y	
HAM07880	MAPLEWOOD AV	KINSEY AV	E MCMILLAN ST	28	558.93	AC	591	55	POOR	Y	
HAM07865	MAPLEWOOD AV	MCCORMICK PL	KINSEY AV	30	258.91	AC	396	64	FAIR	Y	
HAM07882	MAPLEWOOD AV	MCGREGOR AV	HELEN ST	30	351.42	AC	622	65	FAIR	Y	
HAM07679	MARBLE AL	CEDAR AL	FAIRPARK AV	15	194.15	AC	650	84	SATISFACTORY	Y	
HAM07456	MARBLE AL	CHERRY ST	DELANEY ST	6	273.42		-1	-1		N	ALLEY / BOOTS ON THE GROUND / BRICK
HAM07678	MARBLE AL	FAIRPARK AV	WILLOW AL	14	194.14	AC	650	67	FAIR	Y	
HAM07457	MARBLE AL	TURRILL ST	CHERRY ST	8	250.19		-1	-1		N	ALLEY / BOOTS ON THE GROUND
HAM07680	MARBLE AL	VINE ST	CEDAR AL	15	193.79	AC	650	81	SATISFACTORY	Y	
HAM27038	MARBLE AL	VINE ST	POPLAR LN	15	193.67	AC	650	85	SATISFACTORY	Y	
HAM07433	MARBLE ST	DELANEY ST	JO WILLIAMS ST	15	426.45	AC	650	95	GOOD	Y	ONE WAY
HAM26535	MARBURG AV	ALAMO AV	I-71 NB EXWY TO MARBURG AV RAMP	45	399.95	AC	319	44	POOR	Y	
HAM12794	MARBURG AV	ALICEMONT AV	S CLUBCREST AV	41	110.87	AC	169	81	SATISFACTORY	Y	
HAM12170	MARBURG AV	AMELIAMONT AV	S STERLING WY	40	224.43	AC	145	76	SATISFACTORY	Y	
HAM12752	MARBURG AV	ASTON CT	OAK VIEW PL	41	221.98	AC	155	82	SATISFACTORY	Y	
HAM12139	MARBURG AV	BACH AV	MAPLE DR	41	282.88	AC	650	86	GOOD	Y	
HAM38055	MARBURG AV	CARDIFF AV	TERM N OF CARDIFF AV	40	239.81	AC	650	86	GOOD	Y	
HAM12795	MARBURG AV	CLARAMONT AV	ALICEMONT AV	41	225.34	AC	120	86	GOOD	Y	
HAM12743	MARBURG AV	ERIE AV	WASSON RD	39	876.20	AC	396	79	SATISFACTORY	Y	
HAM12786	MARBURG AV	EVERSON AV	N CLUBCREST AV	40	145.87	AC	150	79	SATISFACTORY	Y	
HAM12755	MARBURG AV	GLENHURST PL	ASTON CT	40	220.41	AC	181	86	GOOD	Y	
HAM39501	MARBURG AV	I-71 NB EXWY TO MARBURG AV RAMP	TERM N OF I-71 NB EXWY TO MARBURG AV RAMP	39	187.43	AC	650	65	FAIR	Y	
HAM26508	MARBURG AV	IBSEN AV	ALAMO AV	53	712.22	AC	650	66	FAIR	Y	
HAM12153	MARBURG AV	MAPLE DR	CAVOUR ST	40	572.54	AC	650	37	VERY POOR	Y	
HAM12790	MARBURG AV	N CLUBCREST AV	PAXTON AV	40	393.67	AC	166	78	SATISFACTORY	Y	
HAM12166	MARBURG AV	N STERLING WY	CLARAMONT AV	41	221.60	AC	133	85	SATISFACTORY	Y	
HAM12172	MARBURG AV	OAK VIEW PL	AMELIAMONT AV	40	221.60	AC	183	82	SATISFACTORY	Y	
HAM33546	MARBURG AV	OAKLEY STATION BLVD	VANDERCAR WY	39	462.63	AC	650	38	VERY POOR	Y	
HAM12788	MARBURG AV	PAXTON AV	BACH AV	40	353.76	AC	459	86	GOOD	Y	
HAM12792	MARBURG AV	S CLUBCREST AV	EVERSON AV	40	158.21	AC	159	77	SATISFACTORY	Y	
HAM12168	MARBURG AV	S STERLING WY	N STERLING WY	41	218.59	AC	126	78	SATISFACTORY	Y	
HAM31045	MARBURG AV	SAWGRASS LN	GLENHURST PL	40	138.70	AC	138	77	SATISFACTORY	Y	
HAM34003	MARBURG AV	VANDERCAR WY	IBSEN AV	39	977.49	AC	370	44	POOR	Y	
HAM31044	MARBURG AV	WASSON RD	SAWGRASS LN	40	360.78	AC	239	81	SATISFACTORY	Y	
HAM01901	MARGARET ST	FORBUS ST	WESTWOOD AV	5	187.33		-1	-1		N	BOOTS ON THE GROUND / PEDESTRIAN PATHWAY
HAM01916	MARGARET ST	LYDIA ST	FORBUS ST	10	221.93	AC	650	36	VERY POOR	Y	
HAM39003	MARIA AV	MCPHERSON AV	TERM W OF MCPHERSON AV	20	251.49	AC	650	61	FAIR	Y	
HAM34622	MARIAN SPENCER WY	E FREEDOM WY	E 2ND ST	44	386.07	PCC	477	24	SERIOUS	Y	
HAM34619	MARIAN SPENCER WY	E TED BERRY WY	E FREEDOM WY	44	226.23	PCC	650	79	SATISFACTORY	Y	
HAM06565	MARIETTA ST	BRAMBLE AV	PALMETTO ST	19	272.28	AC	650	75	SATISFACTORY	Y	
HAM06630	MARIETTA ST	BRITTON AV	MERWIN AV	18	269.65	AC	564	75	SATISFACTORY	Y	
HAM06628	MARIETTA ST	MERWIN AV	WINDWARD ST	19	318.00	AC	609	74	SATISFACTORY	Y	
HAM06561	MARIETTA ST	PALMETTO ST	BRITTON AV	20	259.93	AC	380	92	GOOD	Y	
HAM13157	MARIETTA ST	WINDWARD ST	ROE ST	20	305.09	AC	540	91	GOOD	Y	
HAM12117	MARION AV	DAKOTA AV	WINDING WY	39	535.56	AC	430	74	SATISFACTORY	Y	
HAM38387	MARION AV	TERM NW OF DAKOTA AV	DAKOTA AV	39	1051.23	AC	404	75	SATISFACTORY	Y	
HAM20528	MARWOOD LN	TERM W OF MEARS AV	MEARS AV	25	460.03	AC	650	85	SATISFACTORY	Y	
HAM19647	MARKBREIT AV	BRIGGS PL	MILLSBRAE AV	36	497.99	AC	197	83	SATISFACTORY	Y	
HAM24087	MARKBREIT AV	EDWARDS RD	BRIGGS PL	36	371.10	AC	284	54	POOR	Y	
HAM19657	MARKBREIT AV	EILEEN DR	MARKBREIT AV TO MADISON RD RAMP	36	1358.69	AC	393	80	SATISFACTORY	Y	
HAM12158	MARKBREIT AV	GILMORE AV	SAGOLA PL	25	493.93	AC	227	74	SATISFACTORY	Y	
HAM12157	MARKBREIT AV	MADISON RD	GILMORE AV	25	907.38	AC	458	39	VERY POOR	Y	
HAM19642	MARKBREIT AV	MILLSBRAE AV	EILEEN DR	36	327.06	AC	640	75	SATISFACTORY	Y	
HAM12159	MARKBREIT AV	SAGOLA PL	TAYLOR AV	25	173.45	AC	650	54	POOR	Y	
HAM27060	MARKET PL	E 72ND ST	GRANITE AL	16	201.47	AC	650	71	SATISFACTORY	Y	
HAM27047	MARKET PL	E SEYMOUR AV	E 72ND ST	29	379.82	AC	566	81	SATISFACTORY	Y	
HAM27059	MARKET PL	GRANITE AL	LONGVIEW ST	17	193.53	AC	521	67	FAIR	Y	
HAM19772	MARLINGTON AV	MIDDLEBROOK AV	GROVEDALE AV	24	420.94	AC	470	69	FAIR	Y	
HAM19756	MARLINGTON AV	WESTGATE AV	MIDDLEBROOK AV	24	333.32	AC	360	64	FAIR	Y	
HAM11678	MARLOWE AV	BUDMAR AV	CARY AV	31	415.23	AC	318	40	VERY POOR	Y	
HAM11679	MARLOWE AV	HAMILTON AV	BUDMAR AV	31	496.59	AC	542	52	POOR	Y	
HAM00424	MARLOWE AV	LANTANA AV	SARANAC AV	31	346.79	AC	581	81	SATISFACTORY	Y	

FEATUREID	STREET NAME	FROM	TO	WIDTH	LENGTH	SURFACE TYPE	AVG IRI	DTS PCI	PCI CATEGORY	COLLECTED	DTS NOTES
HAM00421	MARLOWE AV	SALVIA AV	HAMILTON AV	30	847.09	AC	488	58	FAIR	Y	
HAM00422	MARLOWE AV	SARANAC AV	SALVIA AV	31	346.95	AC	473	80	SATISFACTORY	Y	
HAM53149	MARMET AV	CLOISTER DR	TERM N OF CLOISTER DR	27	232.66	AC	650	76	SATISFACTORY	Y	
HAM34667	MARMET AV	TERM SE OF VINE ST	VINE ST	13	355.66	AC	650	27	VERY POOR	Y	
HAM37288	MARMION LN	TERM S OF DOUGLAS TER	DOUGLAS TER	24	990.83	AC	369	81	SATISFACTORY	Y	
HAM36364	MARQUETTE AV	CAMBRIDGE AV	TERM N OF CAMBRIDGE AV	15	732.33	AC	650	28	VERY POOR	Y	
HAM26461	MARRYAT AV	LESTER RD	TANNER AV	30	306.41	AC	468	71	SATISFACTORY	Y	
HAM27345	MARSHALL AV	CENTRAL PKWY	MASSACHUSETTS AV	36	502.57	AC	592	69	FAIR	Y	
HAM25535	MARSHALL AV	COLERAIN AV	SPRING GROVE AV	35	540.67	AC	359	65	FAIR	Y	
HAM25548	MARSHALL AV	DE VOTIE AV	PROBASCO ST	33	1259.77	AC	240	44	POOR	Y	
HAM39270	MARSHALL AV	FOULKE ST	TERM N OF FOULKE ST	16	452.84	AC	616	38	VERY POOR	Y	
HAM27340	MARSHALL AV	MASSACHUSETTS AV	SIDNEY AV	36	240.43	AC	286	67	FAIR	Y	
HAM58511	MARSHALL AV	MORELAND AV	CENTRAL PKWY	30	129.63	AC	542	65	FAIR	Y	
HAM25492	MARSHALL AV	PROBASCO ST	RIDDLE RD	29	460.52	AC	541	46	POOR	Y	
HAM25489	MARSHALL AV	RIDDLE RD	FOULKE ST	18	312.73	AC	650	51	POOR	Y	
HAM27334	MARSHALL AV	SIDNEY AV	COLERAIN AV	35	329.83	AC	267	76	SATISFACTORY	Y	
HAM25543	MARSHALL AV	W MCMICKEN AV	DE VOTIE AV	31	289.65	AC	650	36	VERY POOR	Y	
HAM58512	MARSHALL AV	W MCMICKEN AV	MORELAND AV	30	211.03	AC	650	88	GOOD	Y	
HAM54282	MARTHA AV	COPPICE LN	BADGELEY ST	23	145.51	AC	650	47	POOR	Y	
HAM02165	MARTHA AV	VIRGINIA AV	COPPICE LN	23	257.93	AC	650	88	GOOD	Y	
HAM08706	MARTIN DR	E 3RD ST	MARTIN DR TO COLUMBIA WB PKWY RAMP	16	801.65	PCC	256	100	GOOD	Y	ONE WAY
HAM26154	MARTIN DR	MARTIN DR TO COLUMBIA WB PKWY RAMP	PARADROME ST	29	606.04	AC	301	54	POOR	Y	
HAM26149	MARTIN DR	PARADROME ST	PARKSIDE PL	32	257.40	AC	650	67	FAIR	Y	
HAM08634	MARTIN DR TO COLUMBIA WB PKWY RAMP	MARTIN DR	COLUMBIA PKWY	21	603.83	AC	297	68	FAIR	Y	ONE WAY
HAM53446	MARVIN AV	LOISWOOD DR	TERM S OF TELFORD AV	4	140.74		-1	-1		N	BLOCKED BY BARRICADE
HAM35951	MARY ANNE LN	TYNE AV	TERM E OF TYNE AV	19	301.48	AC	650	69	FAIR	Y	
HAM38496	MARY LN	WESS PARK DR	TERM E OF WESS PARK DR	21	226.13	AC	650	69	FAIR	Y	
HAM02378	MARYLAND AV	CHATEAU AV	GRAND AV	25	314.53	AC	650	59	FAIR	Y	
HAM61452	MARYLAND AV	ELBERON AV	TERM N OF ELBERON AV	26	1649.88	AC	650	57	FAIR	Y	
HAM02328	MARYLAND AV	MT HOPE AV	SUMMIT AV	19	396.00	AC	650	84	SATISFACTORY	Y	
HAM02323	MARYLAND AV	SUMMIT AV	CHATEAU AV	27	305.19	AC	650	49	POOR	Y	
HAM61451	MARYLAND AV	TERM SE OF MT HOPE AV	MT HOPE AV	26	713.24	AC	571	68	FAIR	Y	UNCOLLECTED PORTION BLOCKED BY BARRICADE
HAM27774	MASONIC AL	PRIVATE AL	BROADWAY	9	232.18	AC	650	74	SATISFACTORY	Y	
HAM25604	MASSACHUSETTS AV	BADER ST	TOWNSHIP ST	30	446.54	AC	360	95	GOOD	Y	
HAM27338	MASSACHUSETTS AV	HEYWOOD ST	MARSHALL AV	30	264.26	AC	349	89	GOOD	Y	
HAM27341	MASSACHUSETTS AV	MARSHALL AV	BADER ST	30	671.52	AC	433	95	GOOD	Y	
HAM38820	MASSACHUSETTS AV	RACHEL ST	TERM N OF RACHEL ST	30	256.97	AC	432	95	GOOD	Y	
HAM27321	MASSACHUSETTS AV	STOCK ST	COMBS AL	30	268.35	AC	650	95	GOOD	Y	
HAM25598	MASSACHUSETTS AV	TOWNSHIP ST	RACHEL ST	30	445.81	AC	463	93	GOOD	Y	
HAM26249	MATHERS ST	ALTOONA ST	RAMMELSBURG ST	30	880.90	AC	650	38	VERY POOR	Y	
HAM26348	MATHERS ST	RAMMELSBURG ST	BERESFORD AV	23	335.07	AC	650	49	POOR	Y	
HAM06581	MATHIS ST	CLEPHANE AV	UNNAMED AL	20	162.90	AC	447	37	VERY POOR	Y	
HAM00548	MATHIS ST	CONOVER ST	PRENTICE ST	17	342.17	AC	427	89	GOOD	Y	
HAM06872	MATHIS ST	ERIE AV	CONOVER ST	24	316.03	AC	650	93	GOOD	Y	ONE WAY
HAM54222	MATHIS ST	MADISON RD	UNNAMED AL	21	207.01	AC	544	93	GOOD	Y	
HAM06873	MATHIS ST	NAVARRE PL	ERIE AV	28	241.30	AC	469	66	FAIR	Y	
HAM33877	MATHIS ST	PRENTICE ST	MADISON RD	21	343.84	AC	650	95	GOOD	Y	ONE WAY
HAM06552	MATHIS ST	ROE ST	UNNAMED AL	21	164.58	AC	584	37	VERY POOR	Y	
HAM00545	MATHIS ST	SIERRA ST	UNNAMED AL	20	181.05	AC	415	85	SATISFACTORY	Y	
HAM00544	MATHIS ST	UNNAMED AL	DESMOND ST	20	182.42	AC	650	72	SATISFACTORY	Y	
HAM00546	MATHIS ST	UNNAMED AL	SIERRA ST	20	148.85	AC	650	81	SATISFACTORY	Y	
HAM06546	MATHIS ST	UNNAMED AL	CLEPHANE AV	20	109.68	AC	371	38	VERY POOR	Y	
HAM06577	MATHIS ST	UNNAMED AL	NAVARRE PL	22	78.96	AC	319	40	VERY POOR	Y	
HAM57413	MATLOCK AV	CALIFORNIA AV	MONOQUE AL	30	146.51	AC	650	71	SATISFACTORY	Y	
HAM12383	MATLOCK AV	CAROLINA AV	CALIFORNIA AV	25	277.47	AC	388	67	FAIR	Y	
HAM12463	MATLOCK AV	CRUSEY AL	RYLAND AV	25	151.25	AC	274	69	FAIR	Y	
HAM12386	MATLOCK AV	FRANKLIN AV	CAROLINA AV	24	271.15	AC	274	79	SATISFACTORY	Y	
HAM57412	MATLOCK AV	HAFER AL	ELIZABETH PL	30	151.09	AC	650	73	SATISFACTORY	Y	
HAM23896	MATLOCK AV	JOSEPH ST	YARMOUTH AV	24	310.05	AC	341	64	FAIR	Y	
HAM12464	MATLOCK AV	LAIDLAW AV	CRUSEY AL	25	127.57	AC	650	58	FAIR	Y	
HAM57414	MATLOCK AV	MONOQUE AL	REGENT AV	30	142.07	AC	186	79	SATISFACTORY	Y	
HAM57411	MATLOCK AV	REGENT AV	HAFER AL	30	143.66	AC	167	83	SATISFACTORY	Y	
HAM23892	MATLOCK AV	YARMOUTH AV	FRANKLIN AV	23	311.20	AC	538	61	FAIR	Y	
HAM11310	MATSON PL	W 8TH ST	PRICE AV	36	402.68	AC	274	54	POOR	Y	
HAM38891	MAUREEN LN	TERM S OF WILLNET DR	WILLNET DR	24	500.91	AC	650	68	FAIR	Y	
HAM39141	MAXWELL AV	VERNON PL	TERM E OF VERNON PL	36	443.75	AC	627	36	VERY POOR	Y	
HAM07957	MAY ST	BURBANK ST	MORGAN ST	30	276.64	AC	454	90	GOOD	Y	
HAM27976	MAY ST	CROWN ST	WILLIAM H TAFT RD	37	209.68	AC	650	82	SATISFACTORY	Y	
HAM27962	MAY ST	E MCMILLAN ST	CROWN ST	37	384.33	AC	526	85	SATISFACTORY	Y	
HAM27988	MAY ST	JUNE ST	OAK ST	37	461.67	AC	417	67	FAIR	Y	
HAM27933	MAY ST	LINDSAY AL	E MCMILLAN ST	30	142.01	AC	502	73	SATISFACTORY	Y	
HAM24249	MAY ST	MCGREGOR AV	WILKINSON ST	23	277.13	AC	650	77	SATISFACTORY	Y	
HAM26139	MAY ST	MONROE ST	MCGREGOR AV	23	275.50	AC	650	84	SATISFACTORY	Y	
HAM07958	MAY ST	MORGAN ST	WAYNE ST	31	273.74	AC	565	79	SATISFACTORY	Y	
HAM27987	MAY ST	OAK ST	TUXEDO PL	37	699.64	AC	535	83	SATISFACTORY	Y	
HAM26119	MAY ST	TERM S OF MONROE ST	MONROE ST	25	200.75	AC	650	72	SATISFACTORY	Y	

FEATUREID	STREET NAME	FROM	TO	WIDTH	LENGTH	SURFACE TYPE	AVG IRI	DTS PCI	PCI CATEGORY	COLLECTED	DTS NOTES
HAM34688	MAY ST	TUXEDO PL	LINCOLN AV	37	458.47	PCC	650	53	POOR	Y	
HAM27934	MAY ST	WAYNE ST	LINDSAY AL	30	135.00	AC	203	94	GOOD	Y	
HAM24231	MAY ST	WILKINSON ST	BURBANK ST	31	273.62	AC	355	84	SATISFACTORY	Y	
HAM27978	MAY ST	WILLIAM H TAFT RD	JUNE ST	37	174.05	AC	576	67	FAIR	Y	
HAM05358	MAYAPPLE ST	BABB AL	RIVERSIDE DR	24	134.84	AC	650	94	GOOD	Y	
HAM02569	MAYFIELD AV	BEECH AV	MANSS AV	16	259.94	AC	650	53	POOR	Y	
HAM02027	MAYFIELD AV	CARSON AV	RIDLEN AV	22	276.43	AC	550	62	FAIR	Y	
HAM02081	MAYFIELD AV	RIDLEN AV	ROSS AV	23	231.47	AC	589	60	FAIR	Y	
HAM11701	MAYFIELD AV	ROSS AV	QUEBEC RD	22	511.47	AC	630	59	FAIR	Y	
HAM12032	MAYFLOWER AV	LANGDON FARM RD	CINC GOLFMM CORPLINE	25	221.46	AC	650	81	SATISFACTORY	Y	
HAM03503	MAYHEW AV	CINC DELHTP CORPLINE	CINC DELHTP CORPLINE	20	554.77	AC	234	76	SATISFACTORY	Y	
HAM20509	MAYLAND DR	LUSANNE TER	GLADE AV	24	374.77	AC	373	89	GOOD	Y	
HAM37925	MAYLAND DR	TERM S OF WOODLARK DR	WOODLARK DR	28	110.34	AC	650	88	GOOD	Y	
HAM20516	MAYLAND DR	WOODLARK DR	LUSANNE TER	23	855.90	AC	230	87	GOOD	Y	
HAM21776	MAYRIDGE CT	HANNA AV	MAYRIDGE CT	25	186.71	AC	383	60	FAIR	Y	
HAM38976	MAYRIDGE CT	MAYRIDGE CT	TERM NE OF MAYRIDGE CT SPLIT	28	675.08	AC	650	87	GOOD	Y	
HAM21770	MAYRIDGE CT	PICKBURY DR	HANNA AV	26	257.84	AC	553	48	POOR	Y	
HAM02428	MAYRIDGE CT	WERK RD	PICKBURY DR	25	274.27	AC	434	59	FAIR	Y	
HAM52383	MCALLISTER ST	E 4TH ST	TERM N OF E 4TH ST	18	324.13	AC	650	87	GOOD	Y	
HAM05468	MICALPIN AV	CLIFTON AV	MIDDLETON AV	34	948.29	AC	650	55	POOR	Y	
HAM35203	MICALPIN AV	DURBAN DR	LAFAYETTE AV	32	1149.08	AC	327	48	POOR	Y	
HAM35202	MICALPIN AV	MIDDLETON AV	DURBAN DR	36	1582.51	AC	334	83	SATISFACTORY	Y	
HAM09474	MCBRAYER ST	TERM S OF KNOX ST	KNOX ST	15	223.11	AC	650	83	SATISFACTORY	Y	
HAM02967	MCBREEN AV	AQUADALE LN	WESTKNOLLS LN	25	277.73	AC	650	44	POOR	Y	
HAM02805	MCBREEN AV	CAVANAUGH AV	AQUADALE LN	25	559.10	AC	650	39	VERY POOR	Y	
HAM38726	MCBREEN AV	WESTKNOLLS LN	TERM W OF WESTKNOLLS LN	24	134.62	AC	650	67	FAIR	Y	
HAM07902	MCCORMICK PL	AUBURN AV	MAPLEWOOD AV	26	1000.10	AC	483	52	POOR	Y	
HAM07900	MCCORMICK PL	MAPLEWOOD AV	HIGHLAND AV	30	298.20	AC	624	55	POOR	Y	
HAM07901	MCCORMICK PL	MAPLEWOOD AV	MAPLEWOOD AV	30	116.17	AC	348	64	FAIR	Y	
HAM37485	MCCRAY CT	TERM S OF BLUEBELL DR	BLUEBELL DR	25	227.32	AC	599	85	SATISFACTORY	Y	
HAM06052	MCCULLOUGH ST	DUMONT ST	PFUFF AL	30	404.22	AC	592	82	SATISFACTORY	Y	
HAM06042	MCCULLOUGH ST	EASTERN AV	FEEEMSTER ST	25	136.71	AC	650	64	FAIR	Y	
HAM06054	MCCULLOUGH ST	HOLBROOK AV	DUMONT ST	21	293.84	AC	419	52	POOR	Y	
HAM06051	MCCULLOUGH ST	KELLOGG AV	HOLBROOK AV	22	288.36	AC	593	81	SATISFACTORY	Y	
HAM06124	MCCULLOUGH ST	PFUFF AL	EASTERN AV	15	145.80	AC	650	54	POOR	Y	
HAM09084	MCDOWELL ST	COLUMBIA PKWY	HANDMAN AV	27	619.52	AC	650	75	SATISFACTORY	Y	
HAM15526	MCFADDEN AV	HERBERT AV	HERBERT AV	4	169.73		-1	-1		N	PRIVATE DRIVEWAY
HAM15537	MCFADDEN AV	MONTANA AV	HERBERT AV	20	767.99	AC	374	94	GOOD	Y	
HAM38979	MCFADDEN AV	TERM S OF MONTANA AV	MONTANA AV	24	341.71	AC	650	70	FAIR	Y	
HAM39506	MCFARLAN PARK DR	WESTWOOD NORTHERN BLVD	TERM W OF WESTWOOD NORTHERN BLVD	23	673.05	AC	650	46	POOR	Y	
HAM15352	MCFARLAN RD	MONTANA AV	MCFARLAN WOODS DR	18	571.37	AC	321	82	SATISFACTORY	Y	
HAM15354	MCFARLAN WOODS DR	MCFARLAN RD	WESTWOOD NORTHERN BLVD	19	1429.72	AC	498	87	GOOD	Y	
HAM27632	MCFARLAND ST	EGAN AL	PLUM ST	37	243.26	AC	650	80	SATISFACTORY	Y	
HAM27631	MCFARLAND ST	ELM ST	EGAN AL	37	221.26	AC	650	93	GOOD	Y	
HAM28091	MCFARLAND ST	PLUM ST	CENTRAL AV	21	448.47	AC	650	55	POOR	Y	
HAM09842	MCGINNIS AV	HILLSIDE AV	KISTNER ST	12	134.16	AC	650	48	POOR	Y	
HAM07869	MCGREGOR AV	AUBURN AV	AUBURNCREST AV	34	455.00	AC	366	76	SATISFACTORY	Y	
HAM07879	MCGREGOR AV	AUBURNCREST AV	MAPLEWOOD AV	34	683.58	AC	519	77	SATISFACTORY	Y	
HAM24242	MCGREGOR AV	BOONE ST	MAY ST	36	272.62	AC	453	76	SATISFACTORY	Y	
HAM20101	MCGREGOR AV	BURNET AV	MCGREGOR PL	34	197.88	AC	294	75	SATISFACTORY	Y	
HAM20204	MCGREGOR AV	CRANSTON AL	KENTON ST	37	134.10	AC	650	90	GOOD	Y	
HAM24241	MCGREGOR AV	FOWLER ST	SYMMES ST	31	139.93	AC	465	88	GOOD	Y	
HAM20197	MCGREGOR AV	HIGHLAND AV	BURNET AV	34	285.29	AC	650	74	SATISFACTORY	Y	
HAM24240	MCGREGOR AV	IOWA AV	FOWLER ST	33	462.37	AC	259	81	SATISFACTORY	Y	
HAM20100	MCGREGOR AV	MAPLEWOOD AV	HIGHLAND AV	34	292.86	AC	529	38	VERY POOR	Y	
HAM24243	MCGREGOR AV	MAY ST	CRANSTON AL	37	134.05	AC	327	84	SATISFACTORY	Y	
HAM20198	MCGREGOR AV	MCGREGOR PL	READING RD	35	116.38	AC	650	77	SATISFACTORY	Y	
HAM24239	MCGREGOR AV	READING RD	IOWA AV	31	229.08	AC	650	70	FAIR	Y	
HAM50729	MCGREGOR AV	SYMMES ST	BOONE ST	36	539.24	PCC	295	96	GOOD	Y	
HAM38562	MCGREGOR PL	RYAN AV	MCGREGOR AV	24	593.72	AC	650	64	FAIR	Y	
HAM64318	MCGUFFEY AV	TERM Public Section	OVERLAND AV	16	185.78	AC	650	65	FAIR	Y	
HAM03111	MCHENRY AV	BROKAW AV	HENRIANNE CT	34	846.15	AC	166	93	GOOD	Y	
HAM02779	MCHENRY AV	CAVANAUGH AV	FYFFE AV	34	202.55	AC	473	36	VERY POOR	Y	
HAM02777	MCHENRY AV	FYFFE AV	SAFFER ST	34	196.23	AC	588	42	POOR	Y	
HAM03114	MCHENRY AV	HARRISON AV	SUNSHINE AV	34	1191.63	AC	383	39	VERY POOR	Y	
HAM03112	MCHENRY AV	HENRIANNE CT	IROLL AV	34	551.43	AC	243	93	GOOD	Y	
HAM02704	MCHENRY AV	IROLL AV	BALTIMORE AV	34	401.23	AC	347	93	GOOD	Y	
HAM03113	MCHENRY AV	SUNSHINE AV	WOOSTER PL	34	803.32	AC	362	39	VERY POOR	Y	
HAM02709	MCHENRY AV	WESTWOOD NORTHERN BLVD	BROKAW AV	62	1750.15	AC	161	93	GOOD	Y	
HAM02783	MCHENRY AV	WOOSTER PL	CAVANAUGH AV	34	687.28	AC	392	43	POOR	Y	
HAM38083	MCHUGH PL	TERM S OF MONTGOMERY RD	MONTGOMERY RD	24	978.44	AC	430	72	SATISFACTORY	Y	
HAM38986	MCKEONE AV	GLENWAY AV	TERM N OF GLENWAY AV	24	1548.35	AC	549	75	SATISFACTORY	Y	
HAM15383	MCKINLEY AV	HARRISON AV	RATTERMAN AV	29	429.52	AC	650	62	FAIR	Y	
HAM15418	MCKINLEY AV	POWELL DR	HARRISON AV	24	830.82	AC	650	55	POOR	Y	
HAM02841	MCKINLEY AV	RATTERMAN AV	WERK RD	30	1056.96	AC	557	73	SATISFACTORY	Y	
HAM38747	MCKINLEY AV	TERM E OF VIKI TRL	VIKI TRL	23	391.12	AC	650	69	FAIR	Y	

FEATUREID	STREET NAME	FROM	TO	WIDTH	LENGTH	SURFACE TYPE	AVG IRI	DTS PCI	PCI CATEGORY	COLLECTED	DTS NOTES
HAM09864	MERIDIAN ST	GRACELY DR	PRESCOTT ST	25	611.14	AC	650	83	SATISFACTORY	Y	
HAM09861	MERIDIAN ST	PRESCOTT ST	HILLSIDE AV	25	588.90	AC	253	81	SATISFACTORY	Y	
HAM05535	MERIVALE ST	RIVERSIDE DR	TERM N OF RIVERSIDE DR	12	136.78		-1	-1		N	DOES NOT EXIST
HAM06689	MERIWETHER AV	CRYER AV	PINERIDGE AV	23	869.36	AC	258	45	POOR	Y	
HAM38842	MERIWETHER AV	TERM SE OF CRYER AV	CRYER AV	24	254.91	AC	650	37	VERY POOR	Y	
HAM21559	MERRIMAC ST	DURRELL AV	HARVARD AV	23	348.92	AC	650	69	FAIR	Y	ONE WAY
HAM21558	MERRIMAC ST	HARVARD AV	WOODBURN AV	24	314.05	AC	361	63	FAIR	Y	ONE WAY
HAM01891	MERTON ST	QUEEN CITY AV	TERM N OF QUEEN CITY AV	9	282.08	PCC	650	33	VERY POOR	Y	UNCOLLECTED PORTION BLOCKED BY FOILAGE
HAM06650	MERWIN AV	BLANEY AV	PLAINVILLE RD	25	701.52	AC	405	77	SATISFACTORY	Y	
HAM06675	MERWIN AV	KENMORE AV	BERWICK AV	27	713.91	AC	315	50	POOR	Y	
HAM06626	MERWIN AV	MARIETTA ST	BLANEY AV	24	549.80	AC	553	83	SATISFACTORY	Y	
HAM06666	MERWIN AV	PLAINVILLE RD	KENMORE AV	27	767.79	AC	492	65	FAIR	Y	
HAM36718	MERWIN AV	TERM W OF MARIETTA ST	MARIETTA ST	24	397.52	AC	650	83	SATISFACTORY	Y	
HAM37487	MERYTON PL	TERM SW OF GLENVIEW AV	GLENVIEW AV	26	1751.93	AC	322	52	POOR	Y	
HAM38500	MERZEN CT	VINE ST	TERM NE OF VINE ST	34	513.14	AC	625	79	SATISFACTORY	Y	
HAM25694	META DR	PARA DR	TERM E OF PARA DR	35	598.38	AC	396	59	FAIR	Y	
HAM02830	MEYER PL	FELICITY PL	MONTANA AV	20	828.81	AC	491	50	POOR	Y	
HAM37810	MEYERHILL DR	TERM E OF FERNCROFT DR	FERNCROFT DR	23	781.94	AC	650	94	GOOD	Y	
HAM36117	MIAMI AV	MIAMI AV	TERM NE OF MIAMI AV SPLIT	18	134.00	AC	650	46	POOR	Y	
HAM36118	MIAMI AV	MIAMI AV	TERM SW OF MIAMI AV SPLIT	16	206.06	AC	650	39	VERY POOR	Y	
HAM14444	MIAMI AV	WOOSTER RD	MIAMI AV	11	496.96	AC	650	26	VERY POOR	Y	
HAM08594	MICHAEL BANY WY	E 12TH ST	SYCAMORE ST	13	462.20		-1	-1		N	ALLEY / BOOTS ON THE GROUND
HAM06470	MICHIGAN AV	ERIE AV	GREGSON PL	29	220.49	AC	561	95	GOOD	Y	
HAM06445	MICHIGAN AV	FAR HILLS DR	HAMPSPHIRE AV	30	996.76	AC	649	38	VERY POOR	Y	
HAM17400	MICHIGAN AV	GREGSON PL	GRIFFITHS AV	31	825.40	AC	650	94	GOOD	Y	
HAM19656	MICHIGAN AV	GRIFFITHS AV	WASSON RD	29	876.67	AC	342	91	GOOD	Y	
HAM06468	MICHIGAN AV	HAMPSPHIRE AV	OBSERVATORY AV	30	856.98	AC	496	33	VERY POOR	Y	
HAM06466	MICHIGAN AV	OBSERVATORY AV	ERIE AV	30	745.96	AC	389	92	GOOD	Y	
HAM19658	MICHIGAN AV	WASSON RD	MADISON RD	25	535.33	AC	650	94	GOOD	Y	
HAM01992	MICKEY AV	GRAND AV	PATRICK DR	24	210.86	AC	650	39	VERY POOR	Y	
HAM38707	MICKEY AV	PATRICK DR	TERM W OF PATRICK DR	24	208.49	AC	650	48	POOR	Y	
HAM35488	MIDDEN CIR	TERM E OF GLENMORE AV	GLENMORE AV	26	453.56	AC	650	56	FAIR	Y	
HAM19762	MIDDLEBROOK AV	DOWNING DR	MARLINGTON AV	25	556.61	AC	650	71	SATISFACTORY	Y	
HAM05475	MIDDLETON AV	BRYANT AV	THRALL ST	30	320.80	AC	154	86	GOOD	Y	
HAM05474	MIDDLETON AV	EVANSWOOD PL	RESOR AV	35	197.54	AC	174	79	SATISFACTORY	Y	
HAM05493	MIDDLETON AV	LUDLOW AV	SHILOH ST	29	302.47	AC	363	93	GOOD	Y	
HAM40867	MIDDLETON AV	MCALPIN AV	RAWSON FARM LN	38	113.95	AC	650	81	SATISFACTORY	Y	
HAM40868	MIDDLETON AV	RAWSON FARM LN	RAWSON WOODS LN	39	392.11	AC	235	87	GOOD	Y	
HAM10350	MIDDLETON AV	RAWSON WOODS LN	WARREN AV	50	599.45	AC	221	52	POOR	Y	
HAM05471	MIDDLETON AV	RESOR AV	WOOD AV	40	520.36	AC	158	85	SATISFACTORY	Y	
HAM05478	MIDDLETON AV	SHILOH ST	BRYANT AV	27	292.10	AC	222	86	GOOD	Y	
HAM05479	MIDDLETON AV	THRALL ST	EVANSWOOD PL	31	253.79	AC	194	81	SATISFACTORY	Y	
HAM10353	MIDDLETON AV	WARREN AV	LAFAYETTE AV	50	1201.59	AC	359	51	POOR	Y	
HAM05469	MIDDLETON AV	WOOD AV	MCALPIN AV	38	372.78	AC	650	72	SATISFACTORY	Y	
HAM38524	MIDDLETON CT	MIDDLETON AV	TERM N OF LAFAYETTE AV	29	645.28	AC	650	57	FAIR	Y	
HAM02419	MIDLAND AV	LUSITANIA AV	RAPID RUN RD	24	500.33	AC	650	59	FAIR	Y	
HAM01946	MIDLAND AV	SCHIFF AV	LUSITANIA AV	24	328.65	AC	525	83	SATISFACTORY	Y	
HAM03521	MIDWAY AV	MOUNTVILLE DR	GLENWAY AV	36	982.68	AC	479	39	VERY POOR	Y	
HAM02832	MIDWAY AV	QUEEN CITY AV	MOUNTVILLE DR	35	638.20	AC	458	31	VERY POOR	Y	
HAM15401	MIGNON AV	FISCHER PL	KLING AV	31	927.01	AC	461	64	FAIR	Y	
HAM37285	MILAN AV	MAPLELEAF AV	TERM N OF MAPLELEAF AV	25	105.22	AC	650	68	FAIR	Y	
HAM37286	MILAN AV	TERM S OF MAPLELEAF AV	MAPLELEAF AV	25	336.25	AC	487	73	SATISFACTORY	Y	
HAM37684	MILL ST	TERM NE OF GLENWAY AV	GLENWAY AV	17	261.29	AC	650	18	SERIOUS	Y	
HAM21885	MILLCREEK RD	BEEKMAN ST	LLEWELLYN ST	20	364.10	AC	650	46	POOR	Y	
HAM33737	MILLCREEK RD	GERINGER ST	RALSTON AV	26	176.64	AC	610	70	FAIR	Y	
HAM28173	MILLCREEK RD	HAROLD AL	SPRING GROVE AV	21	212.74	AC	494	39	VERY POOR	Y	
HAM21878	MILLCREEK RD	LLEWELLYN ST	GERINGER ST	28	2756.80	AC	286	65	FAIR	Y	
HAM27253	MILLCREEK RD	RALSTON AV	HAROLD AL	21	375.82	AC	324	31	VERY POOR	Y	
HAM37820	MILLENNIUM PL	TERM E OF FERNCROFT DR	FERNCROFT DR	24	601.93	AC	486	66	FAIR	Y	
HAM38610	MILLER ST	ELMORE ST	TERM N OF ELMORE ST	21	192.83	AC	650	75	SATISFACTORY	Y	
HAM00005	MILLRICH AV	BELLTONE AV	MONTANA AV	25	352.17	AC	466	38	VERY POOR	Y	
HAM00007	MILLRICH AV	WESTWOOD NORTHERN BLVD	BELLTONE AV	25	636.50	AC	581	31	VERY POOR	Y	
HAM19730	MILLSBRAE AV	ARBOR AV	ATLANTIC AV	36	711.24	AC	641	30	VERY POOR	Y	
HAM19726	MILLSBRAE AV	ATLANTIC AV	HYDE PARK AV	36	347.60	AC	650	27	VERY POOR	Y	
HAM19725	MILLSBRAE AV	HYDE PARK AV	MARKBREIT AV	28	594.57	AC	551	70	FAIR	Y	
HAM19699	MILLSBRAE AV	MADISON RD	ARBOR AV	37	306.03	AC	650	41	POOR	Y	
HAM19641	MILLSBRAE AV	MARKBREIT AV	MINOT AV	26	316.95	AC	650	88	GOOD	Y	
HAM24137	MILLSBRAE AV	MINOT AV	ROBERTSON AV	31	1161.30	AC	398	80	SATISFACTORY	Y	
HAM63594	MILLSDALE ST	BURNS AV	CINC WYOMING LOCKLD CORPLINE	30	835.77	AC	464	95	GOOD	Y	
HAM63593	MILLSDALE ST	E MILLS AV	WOODBINE AV	30	106.82	AC	650	65	FAIR	Y	
HAM32722	MILLSDALE ST	KRUG AV	S WAYNE AV	31	364.38	AC	650	60	FAIR	Y	
HAM32721	MILLSDALE ST	WISWELL ST	KRUG AV	31	365.94	AC	293	36	VERY POOR	Y	
HAM20565	MILLSDALE ST	WOODBINE AV	WISWELL ST	31	302.40	AC	437	70	FAIR	Y	
HAM21886	MILLVALE CT	BEEKMAN ST	MILLVALE CT	38	886.22	AC	547	91	GOOD	Y	
HAM66137	MILLVALE CT	MILLVALE CT	MILLVALE CT	27	2294.00	AC	184	94	GOOD	Y	
HAM39604	MILTON CT	RIDGEWAY AV	TERM N OF FREDONIA AV	30	147.97	AC	650	38	VERY POOR	Y	

FEATUREID	STREET NAME	FROM	TO	WIDTH	LENGTH	SURFACE TYPE	AVG IRI	DTS PCI	PCI CATEGORY	COLLECTED	DTS NOTES
HAM20124	MILTON ST	BROADWAY	CUMBER ST	29	331.82	AC	343	41	POOR	Y	
HAM27810	MILTON ST	CUMBER ST	YOUNG ST	31	301.81	AC	319	47	POOR	Y	
HAM27863	MILTON ST	HIRAM ST	HIGHLAND AV	29	254.92	AC	650	61	FAIR	Y	
HAM20122	MILTON ST	MANSFIELD ST	BROADWAY	24	257.03	AC	352	55	POOR	Y	
HAM20120	MILTON ST	SYCAMORE ST	VON SEGGERN AL	22	136.00	AC	650	50	POOR	Y	
HAM20121	MILTON ST	VON SEGGERN AL	MANSFIELD ST	23	133.87	AC	283	49	POOR	Y	
HAM27852	MILTON ST	YOUNG ST	HIRAM ST	30	484.88	AC	292	62	FAIR	Y	
HAM36126	MINARET CT	BAGDAD DR	TERM NW OF BAGDAD DR	28	390.29	AC	650	45	POOR	Y	
HAM32381	MINION AV	DAVORAN ST	LATHAM AV	20	620.06	AC	545	85	SATISFACTORY	Y	ONE WAY
HAM12944	MINION AV	LATHAM AV	TERM N OF LATHAM AV	18	448.87	AC	650	49	POOR	Y	UNCOLLECTED PORTION BLOCKED BY BARRICADE
HAM11706	MINION AV	W LIBERTY ST	DAVORAN ST	19	677.55	AC	650	85	SATISFACTORY	Y	ONE WAY
HAM27956	MINNESOTA ST	READING RD	ESSEX PL	20	567.09	AC	650	39	VERY POOR	Y	ONE WAY
HAM19638	MINOT AV	28TH ST	MILLSBRAE AV	30	331.37	AC	536	30	VERY POOR	Y	
HAM19643	MINOT AV	31ST AV	32ND AV	30	331.54	AC	650	41	POOR	Y	
HAM19613	MINOT AV	32ND AV	33RD AV	30	329.69	AC	650	41	POOR	Y	
HAM21337	MINOT AV	33RD AV	ALLSTON ST	30	301.57	AC	547	40	VERY POOR	Y	
HAM21327	MINOT AV	34TH AV	VERNE AV	36	389.34	AC	258	50	POOR	Y	
HAM21339	MINOT AV	BROWNWAY AV	APPLETON ST	30	489.79	AC	650	87	GOOD	Y	
HAM19645	MINOT AV	EDWARDS RD	28TH ST	30	539.40	AC	650	36	VERY POOR	Y	
HAM19639	MINOT AV	EILEEN DR	31ST AV	29	330.55	AC	650	39	VERY POOR	Y	
HAM19637	MINOT AV	MILLSBRAE AV	EILEEN DR	30	328.00	AC	650	32	VERY POOR	Y	
HAM21332	MINOT AV	VERNE AV	BROWNWAY AV	36	536.65	AC	244	76	SATISFACTORY	Y	
HAM32105	MINTO AV	HYDE PARK AV	MONTEITH AV	33	316.66	AC	514	93	GOOD	Y	
HAM17452	MINTO AV	MONTEITH AV	COLUMBUS AV	32	294.58	AC	456	95	GOOD	Y	
HAM39129	MIRAMAR CT	GREENLAND PL	TERM E OF GREENLAND PL	26	725.43	AC	347	46	POOR	Y	
HAM39130	MIRAMAR CT	TERM W OF GREENLAND PL	GREENLAND PL	24	268.50	AC	650	58	FAIR	Y	
HAM37134	MISSION LN	TERM SW OF CHAPELRIDGE DR	CHAPELRIDGE DR	22	303.31	AC	650	94	GOOD	Y	
HAM11432	MISSOURI AV	NEWELL PL	HOGUE ST	13	603.71	AC	544	50	POOR	Y	ONE WAY
HAM08248	MISTLETOE AV	BOWMAN AV	STATE AV	23	182.87	AC	650	40	VERY POOR	Y	
HAM08119	MOELLERING AV	TERM SW OF WESTWOOD AV	WESTWOOD AV	22	658.36	PCC	650	49	POOR	Y	
HAM19921	MOERLEIN AV	ATKINSON ST	DETZEL PL	30	79.28	AC	385	65	FAIR	Y	
HAM19928	MOERLEIN AV	BOSLEY ST	ATKINSON ST	30	220.76	AC	586	95	GOOD	Y	
HAM19918	MOERLEIN AV	DETZEL PL	RENSHAW ST	30	117.74	AC	227	55	POOR	Y	
HAM19927	MOERLEIN AV	LYON ST	W MCMILLAN ST	30	302.57	AC	650	83	SATISFACTORY	Y	
HAM53844	MOERLEIN AV	RENSHAW ST	LYON ST	30	194.54	AC	170	51	POOR	Y	
HAM33128	MOERLEIN AV	WARNER ST	BOSLEY ST	31	223.98	AC	650	91	GOOD	Y	
HAM38735	MOFFAT CT	ORLAND AV	TERM NW OF ORLAND AV	14	329.64	AC	650	36	VERY POOR	Y	
HAM10393	MOHAWK PL	CENTRAL PKWY	W MCMICKEN AV	41	236.46	AC	650	92	GOOD	Y	
HAM19992	MOHAWK ST	BYRON ST	RAVINE ST	17	227.19	AC	650	95	GOOD	Y	
HAM08336	MOHAWK ST	HAMBURG ST	NAGEL AL	26	257.45	AC	650	91	GOOD	Y	
HAM20036	MOHAWK ST	MANCHESTER AV	BYRON ST	17	384.91	AC	276	93	GOOD	Y	
HAM08335	MOHAWK ST	NAGEL AL	MANCHESTER AV	25	208.51	AC	319	88	GOOD	Y	
HAM38461	MOHAWK ST	TERM SE OF HAMBURG ST	HAMBURG ST	22	455.49	AC	615	94	GOOD	Y	
HAM07241	MOLINE CT	LANGLAND ST	PALM AV	13	282.20	BR	650	-1		Y	ONE WAY
HAM27827	MONASTERY ST	CELESTIAL ST	ST PAUL PL	24	360.70	AC	650	52	POOR	Y	
HAM27809	MONASTERY ST	E 3RD ST	E 3RD ST	29	321.95	PCC	650	74	SATISFACTORY	Y	
HAM53569	MONASTERY ST	E 3RD ST	KILGOUR ST	30	624.63	PCC	392	77	SATISFACTORY	Y	
HAM27716	MONASTERY ST	KILGOUR ST	VAN METER ST	30	310.61	AC	650	63	FAIR	Y	
HAM26088	MONASTERY ST	OREGON ST	CELESTIAL ST	24	909.91	AC	526	45	POOR	Y	
HAM26090	MONASTERY ST	ST PAUL PL	ST GREGORY ST	18	208.84	AC	650	36	VERY POOR	Y	
HAM27767	MONASTERY ST	VAN METER ST	OREGON ST	24	474.47	AC	650	69	FAIR	Y	
HAM15039	MONFORT HILLS AV	AIRY CT	RACK CT	25	298.58	AC	266	93	GOOD	Y	
HAM15040	MONFORT HILLS AV	FLANIGAN CT	CINC]COLETP CORPLINE	26	160.03	AC	428	85	SATISFACTORY	Y	
HAM14939	MONFORT HILLS AV	KIPLING AV	AIRY CT	25	420.01	AC	544	91	GOOD	Y	
HAM15037	MONFORT HILLS AV	RACK CT	FLANIGAN CT	26	296.69	AC	586	93	GOOD	Y	
HAM21506	MONFORT ST	CHAPEL ST	LINCOLN AV	31	370.47	AC	585	95	GOOD	Y	
HAM21544	MONFORT ST	LINCOLN AV	FORAKER AV	29	277.79	AC	650	95	GOOD	Y	
HAM00229	MONIHOE AL	IVANHOE AV	TWAIN AV	9	404.50	AC	650	66	FAIR	Y	
HAM00226	MONIHOE AL	TWAIN AV	MONITOR AV	12	381.05	AC	650	78	SATISFACTORY	Y	ONE WAY
HAM00205	MONITOR AV	GRACELY DR	PARKLAND AV	36	316.82	AC	605	36	VERY POOR	Y	
HAM11152	MONITOR AV	HOME CITY AV	HILLSIDE AV	28	991.19	AC	344	44	POOR	Y	
HAM00208	MONITOR AV	MONIHOE AL	GRACELY DR	35	157.29	AC	650	40	VERY POOR	Y	
HAM00201	MONITOR AV	PARKLAND AV	HOME CITY AV	36	762.82	AC	244	51	POOR	Y	
HAM00161	MONITOR AV	RIVER RD	MONIHOE AL	34	166.57	AC	650	49	POOR	Y	
HAM56066	MONMOUTH AV	CENTRAL PKWY	WORKHOUSE DR	39	945.69	AC	490	93	GOOD	Y	
HAM27261	MONMOUTH AV	COLERAIN AV	SPRING GROVE AV	33	862.36	AC	404	45	POOR	Y	
HAM56065	MONMOUTH AV	WORKHOUSE DR	COLERAIN AV	29	290.12	AC	650	68	FAIR	Y	
HAM53628	MONNING PL	TERM W OF WHETSEL AV	WHETSEL AV	26	327.29	AC	650	36	VERY POOR	Y	
HAM38190	MONON AV	PARKWAY AV	TERM NE OF PARKWAY AV	17	861.52	AC	404	70	FAIR	Y	
HAM13012	MONON AV	WILDWOOD ST	PARKWAY AV	18	864.82	AC	421	43	POOR	Y	
HAM40510	MONOQUE AL	OAKDALE AV	OBERLIN AV	10	529.40	AC	650	61	FAIR	Y	
HAM12454	MONOQUE AL	OBERLIN AV	MATLOCK AV	30	519.13	AC	650	82	SATISFACTORY	Y	UNCOLLECTED PORTION TOO NARROW FOR VAN ACCESS
HAM40523	MONOQUE AL	PADDOCK RD	OAKDALE AV	9	571.53	AC	650	41	POOR	Y	
HAM26137	MONROE ST	BOONE ST	MAY ST	29	272.53	AC	650	31	VERY POOR	Y	
HAM20105	MONROE ST	CRANSTON AL	KENTON ST	23	129.35	AC	650	61	FAIR	Y	
HAM24250	MONROE ST	FWOLVER ST	SYMMES ST	20	135.80	AC	650	78	SATISFACTORY	Y	

FEATUREID	STREET NAME	FROM	TO	WIDTH	LENGTH	SURFACE TYPE	AVG IRI	DTS PCI	PCI CATEGORY	COLLECTED	DTS NOTES
HAM26091	MONROE ST	MAY ST	CRANSTON AL	16	131.90	AC	650	35	VERY POOR	Y	
HAM26135	MONROE ST	TERHUNE AL	BOONE ST	34	144.74	AC	650	29	VERY POOR	Y	
HAM00008	MONTANA AV	ANACONDA DR	VIENNA WOODS DR	35	528.49	AC	157	80	SATISFACTORY	Y	
HAM29964	MONTANA AV	BALTIMORE AV	FARRELL DR	46	2230.87	AC	164	67	FAIR	Y	
HAM15451	MONTANA AV	BOUDINOT AV	CRAIG AV	37	477.59	AC	346	36	VERY POOR	Y	
HAM15531	MONTANA AV	CHEVIOT AV	MCFADDEN AV	36	255.23	AC	207	42	POOR	Y	
HAM15450	MONTANA AV	CLARENCE AV	BOUDINOT AV	36	162.05	AC	306	57	FAIR	Y	
HAM15532	MONTANA AV	CRAIG AV	CHEVIOT AV	36	457.46	AC	269	33	VERY POOR	Y	
HAM15539	MONTANA AV	DARTMOUTH DR	GLENMORE AV	36	1076.46	AC	305	40	VERY POOR	Y	
HAM15437	MONTANA AV	EPWORTH AV	STATHAM AV	36	647.34	AC	284	42	POOR	Y	
HAM26981	MONTANA AV	FARRELL DR	MUSTANG DR	36	777.98	AC	207	53	POOR	Y	
HAM03018	MONTANA AV	FELICITY DR	MEYER PL	37	352.41	AC	234	41	POOR	Y	
HAM00003	MONTANA AV	FERNCROFT DR	MILLRICH AV	37	155.14	AC	245	49	POOR	Y	
HAM15361	MONTANA AV	HARRISON AV	EPWORTH AV	41	472.34	AC	310	30	VERY POOR	Y	
HAM02962	MONTANA AV	HAUS LN	QUANTE AV	39	468.39	AC	156	53	POOR	Y	
HAM15359	MONTANA AV	HAZELWOOD AV	LA RUE CT	34	213.13	AC	297	35	VERY POOR	Y	
HAM15360	MONTANA AV	LA RUE CT	HARRISON AV	34	194.00	AC	304	51	POOR	Y	
HAM15530	MONTANA AV	MCFADDEN AV	DARTMOUTH DR	37	386.24	AC	239	50	POOR	Y	
HAM15358	MONTANA AV	MCFARLAN RD	HAZELWOOD AV	35	792.22	AC	285	54	POOR	Y	
HAM02829	MONTANA AV	MEYER PL	WUNDER AV	37	392.48	AC	237	47	POOR	Y	
HAM00004	MONTANA AV	MILLRICH AV	WESTWOOD NORTHERN BLVD	37	743.39	AC	296	39	VERY POOR	Y	
HAM29976	MONTANA AV	MONTANA AV TO I-74 EB EXWY RAMP	BALTIMORE AV	61	366.75	AC	286	60	FAIR	Y	
HAM02786	MONTANA AV	MUSTANG DR	HAUS LN	36	858.42	AC	204	76	SATISFACTORY	Y	
HAM30568	MONTANA AV	PUTZ PL	MONTANA AV TO I-74 EB EXWY RAMP	56	411.10	AC	404	70	FAIR	Y	
HAM02963	MONTANA AV	QUANTE AV	ANACONDA DR	39	903.52	AC	174	69	FAIR	Y	
HAM15431	MONTANA AV	STATHAM AV	CLARENCE AV	36	202.22	AC	211	38	VERY POOR	Y	
HAM55672	MONTANA AV	VIENNA WOODS DR	FERNCROFT DR	36	358.57	AC	133	82	SATISFACTORY	Y	
HAM29967	MONTANA AV	WEST FORK RD	PUTZ PL	52	369.50	AC	280	72	SATISFACTORY	Y	
HAM03014	MONTANA AV	WESTWOOD NORTHERN BLVD	FELICITY DR	38	463.63	AC	386	53	POOR	Y	
HAM15397	MONTANA AV	WUNDER AV	MCFARLAN RD	34	485.95	AC	254	50	POOR	Y	
HAM15452	MONTCLAIR AV	EPWORTH AV	HARRISON AV	26	490.40	AC	650	51	POOR	Y	
HAM15378	MONTCLAIR AV	HAZELWOOD AV	EPWORTH AV	27	847.83	AC	650	73	SATISFACTORY	Y	
HAM06693	MONTEITH AV	ASHMONT AV	ERIE AV	30	288.08	AC	650	40	VERY POOR	Y	
HAM10251	MONTEITH AV	ERIE AV	ZIEGLE AV	29	475.67	AC	650	32	VERY POOR	Y	
HAM09494	MONTEITH AV	LINWOOD AV	OBSERVATORY AV	29	795.67	AC	595	63	FAIR	Y	
HAM17450	MONTEITH AV	MINTO AV	WASSON RD	24	519.90	AC	650	59	FAIR	Y	
HAM06704	MONTEITH AV	OBSERVATORY AV	ASHMONT AV	30	393.43	AC	505	48	POOR	Y	
HAM17456	MONTEITH AV	VICTORIA AV	MINTO AV	24	274.79	AC	650	56	FAIR	Y	
HAM17459	MONTEITH AV	ZIEGLE AV	VICTORIA AV	29	670.36	AC	650	43	POOR	Y	
HAM37895	MONTEREY CT	ASHTREE DR	TERM NW OF ASHTREE DR	25	936.09	AC	486	55	POOR	Y	
HAM00833	MONTEVISTA DR	ARCHLAND DR	TIMBER TRL	24	285.77	AC	442	45	POOR	Y	
HAM00813	MONTEVISTA DR	SPRINGBROOK DR	ARCHLAND DR	24	784.68	AC	427	43	POOR	Y	
HAM35456	MONTEVISTA DR	TIMBER TRL	TERM N OF TIMBER TRL	23	359.63	AC	549	67	FAIR	Y	
HAM19235	MONTGOMERY RD	BANTRY AV	TYNE AV	51	309.60	AC	324	95	GOOD	Y	
HAM19232	MONTGOMERY RD	BEECHVIEW CIR	ROGERS PARK PL	50	348.07	AC	103	95	GOOD	Y	
HAM26416	MONTGOMERY RD	BLAIR AV	DAUNER AV	42	511.01	AC	172	74	SATISFACTORY	Y	
HAM19265	MONTGOMERY RD	BOSWORTH PL	GROVER HILL AV	50	440.00	AC	177	95	GOOD	Y	
HAM26396	MONTGOMERY RD	BREWSTER AV	CLARION AV	50	414.57	AC	237	52	POOR	Y	
HAM64773	MONTGOMERY RD	CINCINOR CORPLINE	LEXINGTON AV	51	230.80	AC	401	68	FAIR	Y	
HAM26395	MONTGOMERY RD	CLARION AV	RUTLAND AV	51	397.26	AC	257	44	POOR	Y	
HAM19289	MONTGOMERY RD	COLONIAL RIDGE CT	TULANE RD	50	332.78	AC	161	95	GOOD	Y	
HAM19269	MONTGOMERY RD	CYPRESS WY	BOSWORTH PL	51	268.50	AC	464	95	GOOD	Y	
HAM64772	MONTGOMERY RD	DANA AV	CINCINOR CORPLINE	50	342.60	AC	650	39	VERY POOR	Y	
HAM26417	MONTGOMERY RD	DAUNER AV	DUCK CREEK RD	46	427.36	AC	239	65	FAIR	Y	
HAM19280	MONTGOMERY RD	DOUGLAS TER	LESTER RD	50	1001.86	AC	192	94	GOOD	Y	
HAM26418	MONTGOMERY RD	DUCK CREEK RD	JONATHAN AV	50	262.87	PCC	333	87	GOOD	Y	
HAM62271	MONTGOMERY RD	DUCK CREEK RD	BREWSTER AV	27	714.98	AC	650	88	GOOD	Y	
HAM19279	MONTGOMERY RD	FAIRWAY DR	DOUGLAS TER	51	292.36	AC	154	95	GOOD	Y	
HAM19363	MONTGOMERY RD	GRAND VISTA AV	ORCHARD LN	50	974.20	AC	98	95	GOOD	Y	
HAM19261	MONTGOMERY RD	GROVER HILL AV	LYSLE LN	50	232.71	AC	155	95	GOOD	Y	
HAM26399	MONTGOMERY RD	HOLLOWAY AV	BLAIR AV	42	333.76	AC	297	46	POOR	Y	
HAM26390	MONTGOMERY RD	JONATHAN AV	MONTGOMERY RD TO I-71 SB RAMP	67	562.29	AC	194	82	SATISFACTORY	Y	
HAM18977	MONTGOMERY RD	KENNEDY AV	KENNEDY AV	49	227.53	AC	159	95	GOOD	Y	
HAM18978	MONTGOMERY RD	KENNEDY AV	MCHUGH PL	54	472.99	AC	139	95	GOOD	Y	
HAM19366	MONTGOMERY RD	KINCAID RD	WOODMONT AV	50	255.87	AC	145	95	GOOD	Y	
HAM19264	MONTGOMERY RD	KNIGHT AV	LAWNDALE AV	50	131.82	AC	175	95	GOOD	Y	
HAM19278	MONTGOMERY RD	LAWNDALE AV	OAKLEAF AV	49	337.42	AC	145	95	GOOD	Y	
HAM19277	MONTGOMERY RD	LESTER RD	LOSANTVILLE AV	50	779.37	AC	300	95	GOOD	Y	
HAM19276	MONTGOMERY RD	LOSANTVILLE AV	RIDGE AV	49	502.24	AC	172	94	GOOD	Y	
HAM19263	MONTGOMERY RD	LYSLE LN	KNIGHT AV	51	427.14	AC	148	92	GOOD	Y	
HAM18980	MONTGOMERY RD	MCHUGH PL	RAVENAL CT	51	134.83	AC	463	95	GOOD	Y	
HAM19288	MONTGOMERY RD	OAKLEAF AV	COLONIAL RIDGE CT	50	364.49	AC	174	95	GOOD	Y	
HAM19233	MONTGOMERY RD	ORCHARD LN	BEECHVIEW CIR	50	607.02	AC	101	95	GOOD	Y	
HAM18979	MONTGOMERY RD	RAVENAL CT	COLERIDGE AV	50	221.83	AC	248	95	GOOD	Y	
HAM33948	MONTGOMERY RD	RIDGE AV	WEBBLAND PL	52	335.31	AC	135	95	GOOD	Y	
HAM19236	MONTGOMERY RD	ROGERS PARK PL	BANTRY AV	50	181.12	AC	111	95	GOOD	Y	

FEATUREID	STREET NAME	FROM	TO	WIDTH	LENGTH	SURFACE TYPE	AVG IRI	DTS PCI	PCI CATEGORY	COLLECTED	DTS NOTES
HAM26394	MONTGOMERY RD	RUTLAND AV	DANA AV	51	316.00	AC	356	53	POOR	Y	
HAM19287	MONTGOMERY RD	TULANE RD	FAIRWAY DR	51	300.76	AC	167	95	GOOD	Y	
HAM19234	MONTGOMERY RD	TYNE AV	KENNEY AV	51	439.46	AC	142	95	GOOD	Y	
HAM19364	MONTGOMERY RD	WEBBLAND PL	KINCAID RD	50	318.14	AC	127	95	GOOD	Y	
HAM26340	MONTGOMERY RD	WOODBURN AV	RUTH AV	40	579.09	AC	393	61	FAIR	Y	
HAM19362	MONTGOMERY RD	WOODMONT AV	GRAND VISTA AV	50	501.24	AC	126	95	GOOD	Y	
HAM26365	MONTGOMERY RD TO I-71 SB RAMP	MONTGOMERY RD	I-71 SB RAMP	25	4730.49	AC	108	94	GOOD	Y	ONE WAY
HAM16889	MONTICELLO AV	BELMONT AV	CONNECTICUT AV	21	564.86	AC	650	37	VERY POOR	Y	
HAM16890	MONTICELLO AV	BLUEBELL DR	SIMBURY CT	24	771.41	AC	441	63	FAIR	Y	
HAM16887	MONTICELLO AV	SIMBURY CT	BELMONT AV	23	462.03	AC	520	64	FAIR	Y	
HAM60935	MONTROSE ST	HARRISON AV	RANKIN ST	30	590.97	AC	650	64	FAIR	Y	
HAM60936	MONTROSE ST	RANKIN ST	TERM W OF RANKIN ST	30	922.09	AC	472	49	POOR	Y	UNCOLLECTED PORTION UNPAVED ROAD
HAM03050	MONTROSE ST	SPERBER ST	WHITE ST	17	204.88	AC	650	35	VERY POOR	Y	
HAM11826	MONTROSE ST	TERM E OF SPERBER ST	SPERBER ST	18	464.04	AC	641	37	VERY POOR	Y	UNCOLLECTED PORTION DOES NOT EXIST
HAM54303	MONTROSE ST	TERM E OF WILLIAMS ST	WILLIAMS ST	18	150.23		-1	-1		N	UNPAVED ROAD
HAM12826	MONTWOOD AL	LOSANTVILLE AV	RIDGE AV	10	543.46	PCC	650	31	VERY POOR	Y	ONE WAY
HAM17409	MOONEY AV	ERIE AV	MADISON RD	35	1420.79	AC	598	41	POOR	Y	
HAM06486	MOONEY AV	OBSERVATORY AV	ERIE AV	36	828.10	AC	650	57	FAIR	Y	
HAM38253	MOONKIST CT	TERM E OF WAYSIDE CT	WAYSIDE CT	24	239.66	AC	650	89	GOOD	Y	
HAM38252	MOONKIST CT	WAYSIDE CT	TERM NW OF WAYSIDE CT	24	487.22	AC	513	91	GOOD	Y	
HAM21678	MOORE ST	E 15TH ST	TERM N OF E 15TH ST	22	198.40	AC	650	70	FAIR	Y	
HAM21665	MOORE ST	E LIBERTY ST	E MCMICKEN AV	23	573.94	AC	650	58	FAIR	Y	
HAM37874	MOORHEAD ST	GROVER HILL AV	TERM NE OF GROVER HILL AV	24	145.24	AC	650	46	POOR	Y	
HAM21563	MOORMAN AV	CLAYTON ST	MADISON RD	29	474.01	AC	650	92	GOOD	Y	
HAM05792	MOORMAN AV	E MCMILLAN ST	WILLIAM H TAFT RD	30	835.08	AC	563	94	GOOD	Y	ONE WAY
HAM05780	MOORMAN AV	WILLIAM H TAFT RD	CLAYTON ST	30	480.69	AC	485	90	GOOD	Y	ONE WAY
HAM21923	MOOSEWOOD AV	BOWLING GREEN CT	BECKMAN ST	36	828.30	AC	650	60	FAIR	Y	
HAM38812	MOOSEWOOD AV	TERM S OF YONKERS AV	YONKERS AV	24	282.14	AC	650	50	POOR	Y	
HAM21951	MOOSEWOOD AV	YONKERS AV	BOWLING GREEN CT	32	1267.34	AC	313	52	POOR	Y	
HAM38824	MOOSEWOOD CT	HOPPLE CT	TERM N OF HOPPLE CT	23	170.47	AC	650	85	SATISFACTORY	Y	UNCOLLECTED PORTION UNPAVED ROAD
HAM21920	MOOSEWOOD CT	SUTTER AV	HOPPLE CT	25	274.84	AC	650	43	POOR	Y	
HAM13544	MORADO DR	LIMBERLOST LN	WILLNET DR	24	1611.22	AC	340	40	VERY POOR	Y	
HAM38882	MORADO DR	TERM S OF LIMBERLOST LN	LIMBERLOST LN	24	593.89	AC	577	43	POOR	Y	
HAM25771	MORAND AL	RACE ST	RUSCONI PL	8	254.11		-1	-1		N	BOOTS ON THE GROUND / TOO NARROW FOR VAN ACCESS / BRICK
HAM65042	MORAND AL	RUSCONI PL	ELM ST	8	204.52	PCC	650	40	VERY POOR	Y	UNCOLLECTED PORTION TOO NARROW FOR VAN ACCESS
HAM25829	MORAND AL	TERM E OF RACE ST	RACE ST	11	124.16		-1	-1		N	BOOTS ON THE GROUND / TOO NARROW FOR VAN ACCESS
HAM24223	MORGAN ST	BOONE ST	PRESLEY AL	29	136.08	AC	650	36	VERY POOR	Y	
HAM07954	MORGAN ST	CONCORD ST	COPELEN ST	20	439.39	AC	650	22	SERIOUS	Y	
HAM07948	MORGAN ST	CRANSTON AL	KENTON ST	30	134.13	AC	589	51	POOR	Y	
HAM07950	MORGAN ST	FARRAN AL	CONCORD ST	30	139.58	AC	650	61	FAIR	Y	
HAM24212	MORGAN ST	IOWA AV	DOVER ST	29	240.46	AC	650	35	VERY POOR	Y	
HAM07949	MORGAN ST	KENTON ST	FARRAN AL	29	134.13	AC	650	64	FAIR	Y	
HAM07943	MORGAN ST	MAY ST	CRANSTON AL	30	135.98	AC	650	47	POOR	Y	
HAM24224	MORGAN ST	PRESLEY AL	MAY ST	29	133.93	AC	650	39	VERY POOR	Y	
HAM24217	MORGAN ST	READING RD	IOWA AV	30	476.82	AC	650	34	VERY POOR	Y	
HAM38736	MORNINGDALE CT	TERM E OF MORNINGRIDGE DR	MORNINGRIDGE DR	27	390.19	AC	650	95	GOOD	Y	
HAM39716	MORNINGDEW CT	TERM S OF YORKTOWN RD	YORKTOWN RD	27	300.61	AC	650	91	GOOD	Y	
HAM03003	MORNINGRIDGE DR	MORNINGDALE CT	FLEETWOOD AV	26	1665.15	AC	256	61	FAIR	Y	
HAM38723	MORNINGRIDGE DR	TERM S OF MORNINGDALE CT	MORNINGDALE CT	27	1029.36	AC	320	67	FAIR	Y	
HAM38753	MORNINGVIEW LN	TERM S OF FLEETWOOD AV	FLEETWOOD AV	23	447.41	PCC	446	54	POOR	Y	
HAM06081	MORRIS PL	STANLEY AV	TUSCULUM AV	24	604.51	AC	650	95	GOOD	Y	ONE WAY
HAM09087	MORRIS PL	TUSCULUM AV	DONHAM AV	23	543.34	AC	518	93	GOOD	Y	ONE WAY
HAM20347	MORRIS ST	DEERFIELD PL	SINTON AV	29	347.23	AC	539	48	POOR	Y	
HAM27909	MORRIS ST	GILBERT AV	DEERFIELD PL	30	434.32	AC	650	39	VERY POOR	Y	
HAM25479	MORRISON AV	EVENING STAR LN	WIRHAM PL	36	153.96	AC	302	31	VERY POOR	Y	
HAM25483	MORRISON AV	HOWELL AV	EVENING STAR LN	37	197.23	AC	650	41	POOR	Y	
HAM25559	MORRISON AV	LOWELL AV	TERRACE AV	35	406.84	AC	650	35	VERY POOR	Y	
HAM25478	MORRISON AV	TERRACE AV	HOWELL AV	34	325.16	AC	628	67	FAIR	Y	
HAM00098	MORRISON AV	WIRHAM PL	LUDLOW AV	36	518.72	AC	630	43	POOR	Y	
HAM05434	MORRISON PL	LUDLOW AV	EVANSWOOD PL	20	736.07	AC	650	41	POOR	Y	
HAM39196	MORROW PL	TERM SE OF MARYLAND AV	SUMMIT AV	15	387.84	AC	650	44	POOR	Y	
HAM14379	MORROW ST	LEHIGH AV	ROCKLAND AV	12	334.06	AC	650	61	FAIR	Y	ONE WAY
HAM14377	MORROW ST	ROCKLAND AV	BEECHMONT AV	18	302.60	AC	650	70	FAIR	Y	ONE WAY
HAM14378	MORROW ST	SUTTON AV	LEHIGH AV	13	447.03	AC	650	57	FAIR	Y	ONE WAY
HAM14452	MORSE ST	GREENWOOD TER	PENNSYLVANIA AV	22	145.11	AC	536	74	SATISFACTORY	Y	
HAM14459	MORSE ST	PENNSYLVANIA AV	HUTTON ST	24	304.96	AC	614	80	SATISFACTORY	Y	
HAM38931	MORSE ST	TERM SW OF GREENWOOD TER	GREENWOOD TER	19	322.36	AC	650	39	VERY POOR	Y	
HAM37122	MORTEN ST	TERM S OF OBSERVATORY AV	OBSERVATORY AV	30	1067.61	AC	597	39	VERY POOR	Y	
HAM38036	MOSSWOOD CT	OAK KNOLL DR	TERM W OF OAK KNOLL DR	24	473.02	AC	650	71	SATISFACTORY	Y	
HAM20218	MOTH AL	E LIBERTY ST	HUGHES ST	8	345.73	BR	650	-1		Y	UNCOLLECTED PORTION TOO NARROW FOR VAN ACCESS
HAM15841	MOTOR LN	CHEVIOT AV	EVERETT AV	11	387.20	AC	650	40	VERY POOR	Y	
HAM15838	MOTOR LN	HIGBEE ST	CHEVIOT AV	8	386.76	AC	650	43	POOR	Y	
HAM15847	MOTOR LN	MOZART AV	UNNAMED AL	11	273.48	AC	650	86	GOOD	Y	ONE WAY
HAM15837	MOTOR LN	UNNAMED AL	HIGBEE ST	12	213.96	AC	650	64	FAIR	Y	ONE WAY
HAM33803	MOULTON AV	MOULTON AV	CRESTLINE AV	20	237.61	AC	650	53	POOR	Y	
HAM33802	MOULTON AV	MT ECHO PARK DR		3	508.18		-1	-1		N	DOES NOT EXIST

FEATUREID	STREET NAME	FROM	TO	WIDTH	LENGTH	SURFACE TYPE	AVG IRI	DTS PCI	PCI CATEGORY	COLLECTED	DTS NOTES
HAM25759	MOUND ST	CHESTNUT ST	CLARK ST	28	284.81	AC	633	74	SATISFACTORY	Y	
HAM25890	MOUND ST	ELIZABETH ST	CHESTNUT ST	30	257.07	AC	275	70	FAIR	Y	
HAM28120	MOUND ST	RICHMOND ST	W COURT ST	26	305.52	AC	650	44	POOR	Y	
HAM28125	MOUND ST	W 9TH ST	RICHMOND ST	26	303.17	AC	650	70	FAIR	Y	
HAM26021	MOUND ST	W COURT ST	ELIZABETH ST	27	267.98	AC	650	49	POOR	Y	
HAM03508	MOUNTVILLE DR	GLENWAY AV	WINDSORHILL DR	25	277.16	AC	650	42	POOR	Y	
HAM02641	MOUNTVILLE DR	GLOW CT	MIDWAY AV	24	384.80	AC	475	49	POOR	Y	
HAM02640	MOUNTVILLE DR	TIMRICK CT	GLOW CT	24	274.63	AC	497	61	FAIR	Y	
HAM03520	MOUNTVILLE DR	WINDSORHILL DR	TIMRICK CT	25	341.86	AC	417	47	POOR	Y	
HAM38832	MOWBRAY LN	VAN DYKE AV	TERM SE OF VAN DYKE AV	24	419.76	AC	650	91	GOOD	Y	
HAM09420	MOYER PL	LE BLOND AV	TERM SE OF LE BLOND AV	12	384.63	AC	650	46	POOR	Y	
HAM15848	MOZART AV	BOUDINOT AV	HIGBEE ST	30	543.78	AC	406	48	POOR	Y	
HAM15842	MOZART AV	CHEVIOT AV	EVERETT AV	30	377.52	AC	650	36	VERY POOR	Y	
HAM15844	MOZART AV	HIGBEE ST	CHEVIOT AV	30	397.18	AC	474	52	POOR	Y	
HAM11888	MT AIRY AV	COLERAIN AV	FOX RD	25	248.37	AC	650	85	SATISFACTORY	Y	
HAM15111	MT AIRY AV	FOX RD	VOGEL RD	24	1051.17	AC	515	74	SATISFACTORY	Y	
HAM38955	MT ECHO DR	RIVER RD	TERM NW OF RIVER RD	16	166.41	AC	650	52	POOR	Y	UNCOLLECTED PORTION BLOCKED BY VEHICLE
HAM01725	MT HOPE AV	BODLEY AV	BUSHNELL ST	36	842.95	AC	507	34	VERY POOR	Y	
HAM01718	MT HOPE AV	BUSHNELL ST	W 8TH ST	36	380.92	AC	428	50	POOR	Y	
HAM09546	MT HOPE AV	ELBERON AV	KULLA VIKEN LN	19	796.24	AC	551	37	VERY POOR	Y	
HAM40921	MT HOPE AV	GABRIEL AV	ELBERON AV	19	539.54	AC	650	90	GOOD	Y	
HAM09547	MT HOPE AV	KULLA VIKEN LN	ZECH PL	25	352.77	AC	226	45	POOR	Y	
HAM01713	MT HOPE AV	PRICE AV	MARYLAND AV	36	539.50	AC	650	65	FAIR	Y	
HAM01701	MT HOPE AV	RIVER RD	GALVIN AV	22	251.27	AC	650	93	GOOD	Y	
HAM01716	MT HOPE AV	W 8TH ST	PRICE AV	36	420.50	AC	650	52	POOR	Y	
HAM01680	MT HOPE AV	ZECH PL	BODLEY AV	30	114.02	AC	321	53	POOR	Y	
HAM12182	MT VERNON AV	CADILLAC AV	SEAL ST	30	727.41	AC	355	93	GOOD	Y	
HAM12760	MT VERNON AV	PAXTON AV	CADILLAC AV	30	724.95	AC	541	95	GOOD	Y	
HAM37337	MT VERNON AV	SEAL ST	TERM N OF SEAL ST	31	509.02	AC	460	98	GOOD	Y	
HAM03613	MUDDY CREEK RD	ALLVIEW CIR	CHILL HILL DR	37	408.34	AC	245	50	POOR	Y	
HAM03673	MUDDY CREEK RD	CHILL HILL DR	ROBINET DR	27	474.42	AC	536	87	GOOD	Y	
HAM03533	MUDDY CREEK RD	GLENWAY AV	ROSEBUD DR	46	438.18	AC	544	71	SATISFACTORY	Y	
HAM03686	MUDDY CREEK RD	ROSEBUD DR	ALLVIEW CIR	37	876.23	AC	349	52	POOR	Y	
HAM20352	MULBERRY ST	ANTIQU ST	SYCAMORE ST	36	434.80	AC	650	72	SATISFACTORY	Y	
HAM05676	MULBERRY ST	FRINTZ ST	SHARP AL	41	331.25	AC	336	38	VERY POOR	Y	
HAM20183	MULBERRY ST	LANG ST	ANTIQU ST	26	343.86	AC	650	84	SATISFACTORY	Y	
HAM32234	MULBERRY ST	RICE ST	FRINTZ ST	41	745.55	AC	336	69	FAIR	Y	
HAM20266	MULBERRY ST	SHARP AL	LANG ST	40	330.99	AC	650	76	SATISFACTORY	Y	
HAM08520	MULBERRY ST	VINE ST	LOTH ST	40	241.18	AC	650	48	POOR	Y	ONE WAY
HAM32018	MURDOCK AV	CITYSCAPE W DR	HAWTHORNE AV	31	161.73	AC	650	51	POOR	Y	
HAM02380	MURDOCK AV	CONSIDINE AV	PURCELL AV	30	244.77	AC	650	80	SATISFACTORY	Y	
HAM32017	MURDOCK AV	GRAND AV	CITYSCAPE W DR	31	166.30	AC	650	39	VERY POOR	Y	
HAM02386	MURDOCK AV	HAWTHORNE AV	CONSIDINE AV	31	329.89	AC	522	72	SATISFACTORY	Y	
HAM39251	MURIEL CT	WARNER ST	TERM NE OF WARNER ST	26	479.02	AC	650	95	GOOD	Y	
HAM11287	MURRAY AV	ERIE AV	LA CROSSE AV	30	687.85	AC	443	44	POOR	Y	
HAM06841	MURRAY AV	GERMANIA AV	S WHETZEL AV	24	350.71	AC	373	47	POOR	Y	
HAM06850	MURRAY AV	S WHETZEL AV	WATTERSON RD	23	353.94	AC	472	57	FAIR	Y	
HAM11022	MURRAY AV	SETTLE ST	CINC[COLUTP]MARMNT CORPLINE	20	133.70	AC	650	60	FAIR	Y	
HAM38202	MUSCOGEE ST	OXLEY ST	TERM N OF OXLEY ST	12	496.47		-1	-1		N	UNPAVED ROAD
HAM00048	MUSTANG DR	ANACONDA DR	BIGHORN CT	23	350.00	AC	474	54	POOR	Y	
HAM00049	MUSTANG DR	BIGHORN CT	GOLDRUSH CT	22	280.76	AC	267	76	SATISFACTORY	Y	
HAM02787	MUSTANG DR	MONTANA AV	YEARLING CT	36	639.20	AC	405	32	VERY POOR	Y	
HAM09485	MUSTANG DR	RODEO CT	ANACONDA DR	24	973.87	AC	306	71	SATISFACTORY	Y	
HAM02791	MUSTANG DR	TREASURE CT	RODEO CT	23	221.13	AC	265	42	POOR	Y	
HAM02790	MUSTANG DR	YEARLING CT	TREASURE CT	26	407.90	AC	260	34	VERY POOR	Y	
HAM21499	MYRTLE AV	ALMS PL	PRESTON ST	30	235.42	AC	650	15	SERIOUS	Y	
HAM21511	MYRTLE AV	PARK AV	ALMS PL	28	476.92	AC	650	37	VERY POOR	Y	
HAM21512	MYRTLE AV	PRESTON ST	ASHLAND AV	29	207.41	AC	650	15	SERIOUS	Y	
HAM21516	MYRTLE AV	VICTORY PKWY	WOODBURN AV	34	1435.41	AC	417	57	FAIR	Y	
HAM30293	MYSTIC AV	PARKWAY AV	ANTHONY WAYNE AV	18	782.78	AC	559	89	GOOD	Y	
HAM02874	N ARGYLE AV	HAMILTON AV	MANOR LN	24	291.25	AC	351	95	GOOD	Y	
HAM02875	N ARGYLE AV	MANOR LN	S ARGYLE AV	25	369.78	AC	168	93	GOOD	Y	
HAM03381	N CLEROSE CIR	S CLEROSE CIR	ROSEMONT AV	19	674.59	AC	650	83	SATISFACTORY	Y	ONE WAY
HAM12787	N CLUBCREST AV	MARBURG AV	S CLUBCREST AV	21	529.02	AC	650	38	VERY POOR	Y	
HAM00870	N DIXON CIR	HAMILTON AV	S DIXON CIR	21	406.29	PCC	650	85	SATISFACTORY	Y	
HAM12773	N FRED SHUTTLESWORTH CIR	EDGEHILL PL	DANA AV	32	2315.87	AC	399	72	SATISFACTORY	Y	
HAM11209	N FRED SHUTTLESWORTH CIR	S FRED SHUTTLESWORTH CIR	EDGEHILL PL	36	127.18	AC	650	63	FAIR	Y	
HAM07013	N HEGRY CIR	HEGRY CIR	HEGRY CIR	25	892.95	AC	365	55	POOR	Y	
HAM02253	N LYNNEBROOK DR	S LYNNEBROOK DR	KENNETH AV	24	687.39	AC	380	68	FAIR	Y	
HAM01836	N OVERLOOK AV	UNNAMED R/W	GLENWAY AV	25	653.84	AC	650	42	POOR	Y	
HAM37127	N RAEURN DR	RAEBURN DR	TERM N OF RAEURN DR	25	400.79	AC	427	54	POOR	Y	
HAM12167	N STERLING WY	S STERLING WY	MARBURG AV	20	550.13	AC	373	72	SATISFACTORY	Y	
HAM02921	N TERALTA CIR	ETERALTA CIR	PICKMEIER LN	24	489.35	AC	423	66	FAIR	Y	
HAM08190	NAEHER ST	ACME AL	BAYMILLER ST	16	125.51	BR	650	-1		Y	
HAM08224	NAEHER ST	BAYMILLER ST	GAY AL	19	125.86	BR	650	-1		Y	
HAM27410	NAEHER ST	BRIGHT AL	COLERAIN AV	18	118.61	BR	650	-1		Y	

FEATUREID	STREET NAME	FROM	TO	WIDTH	LENGTH	SURFACE TYPE	AVG IRI	DTS PCI	PCI CATEGORY	COLLECTED	DTS NOTES
HAM32144	NAEHER ST	COLERAIN AV	LUBKE AL	18	122.18	BR	650	-1		Y	
HAM08233	NAEHER ST	FREEMAN AV	KIMPEL AL	20	124.72	BR	650	-1		Y	
HAM08258	NAEHER ST	GAY AL	PINK AL	18	355.70	BR	650	-1		Y	
HAM27419	NAEHER ST	KIMPEL AL	BRIGHT AL	19	218.08	BR	650	-1		Y	
HAM08320	NAEHER ST	LINN ST	ACME AL	14	467.12	BR	650	-1		Y	
HAM38529	NAEHER ST	LUBKE AL	TERM W OF LUBKE AL	17	196.47	BR	650	-1		Y	
HAM08260	NAEHER ST	PINK AL	FREEMAN AV	18	139.56	BR	650	-1		Y	
HAM08334	NAGEL AL	W MCMICKEN AV	MOHAWK ST	7	171.01		-1	-1		N	ALLEY / BOOTS ON THE GROUND / COBBLESTONE
HAM36944	NAHANT AV	TERM S OF LLANFAIR AV	LLANFAIR AV	25	542.66	AC	372	87	GOOD	Y	
HAM38884	NANCY LEE LN	TERM S OF WILLNET DR	WILLNET DR	24	785.58	AC	316	58	FAIR	Y	
HAM03540	NANCY LEE LN	WILLNET DR	CLEVES WARSAW PIKE	24	365.20	AC	650	57	FAIR	Y	
HAM38837	NANCY LN	NASH AV	TERM N OF NASH AV	24	311.51	AC	650	70	FAIR	Y	
HAM39622	NANSEN ST	CORNELIA AV	TERM W OF CORNELIA AV	23	489.04	AC	360	76	SATISFACTORY	Y	
HAM19548	NANSEN ST	FAIRPARK AV	CORNELIA AV	20	807.36	AC	296	71	SATISFACTORY	Y	
HAM13282	NASH AV	ELLISON AV	VANDYKE DR	29	901.25	AC	650	34	VERY POOR	Y	
HAM13281	NASH AV	NANCY LN	ELLISON AV	30	378.17	AC	650	47	POOR	Y	
HAM38838	NASH AV	TERM W OF NANCY LN	NANCY LN	27	204.67	AC	650	56	FAIR	Y	
HAM05539	NASSAU ST	ALPINE PL	ST JAMES AV	37	147.75	AC	481	46	POOR	Y	
HAM10623	NASSAU ST	FULTON AV	ALPINE PL	35	330.65	AC	377	33	VERY POOR	Y	
HAM20341	NASSAU ST	KENTON ST	SINTON AV	36	289.68	AC	650	29	VERY POOR	Y	
HAM20345	NASSAU ST	SINTON AV	FULTON AV	35	382.04	AC	259	29	VERY POOR	Y	
HAM05540	NASSAU ST	ST JAMES AV	KEMPER LN	35	473.83	AC	419	49	POOR	Y	
HAM06609	NAVARRE PL	MATHIS ST	SIMPSON AV	20	389.41	AC	619	41	POOR	Y	
HAM30718	NEAR DR	JOHN ST	GENESSEE ST	18	415.48	AC	650	80	SATISFACTORY	Y	
HAM01678	NEAVE ST	ST MICHAEL ST	STORRS ST	30	285.54	AC	526	53	POOR	Y	
HAM01676	NEAVE ST	STORRS ST	STAEBLER ST	30	197.13	AC	650	33	VERY POOR	Y	
HAM53608	NEAVE ST	TERM S OF ST MICHAEL ST	ST MICHAEL ST	30	201.42	AC	650	40	VERY POOR	Y	
HAM01941	NEBRASKA AV	ROTH AV	RAPID RUN RD	36	339.19	AC	556	80	SATISFACTORY	Y	
HAM03356	NEBRASKA AV	W 8TH ST	ROTH AV	35	421.54	AC	333	71	SATISFACTORY	Y	
HAM08249	NEFF AV	LOCKWOOD PL	TERM N OF LOCKWOOD PL	12	976.33	AC	650	95	GOOD	Y	UNCOLLECTED PORTION PRIVATE DRIVEWAY
HAM11800	NEFF AV	WILDER AV	LOCKWOOD PL	16	917.24	AC	650	95	GOOD	Y	
HAM39597	NEILSON PL	WOODBURN AV	TERM E OF WOODBURN AV	21	276.60	AC	650	66	FAIR	Y	
HAM03575	NEISEL AV	CINC GREETP CORPLINE	WERK RD	25	223.11	AC	650	79	SATISFACTORY	Y	
HAM39209	NEVADA ST	GEST ST	TERM S OF GEST ST	23	286.76	AC	650	67	FAIR	Y	
HAM27659	NEW ST	BROADWAY	TROUT AL	18	280.58	AC	650	40	VERY POOR	Y	ONE WAY
HAM11095	NEW ST	FERNBANK AV	OVER LN	10	274.06	AC	396	91	GOOD	Y	
HAM26078	NEW ST	NORTH ST	BROADWAY	22	246.73	AC	650	36	VERY POOR	Y	
HAM26039	NEW ST	SYCAMORE ST	NORTH ST	20	242.60	AC	650	39	VERY POOR	Y	
HAM27678	NEW ST	TROUT AL	CULVERT ST	19	320.11	AC	650	71	SATISFACTORY	Y	ONE WAY
HAM30277	NEWBEDFORD AV	CREST HILL AV	SPARKLE DR	24	454.12	AC	238	94	GOOD	Y	
HAM07807	NEWBEDFORD AV	PELHAM PL	CREST HILL AV	24	290.92	AC	248	93	GOOD	Y	
HAM36692	NEWBEDFORD AV	SPARKLE DR	TERM N OF SPARKLE DR	24	273.00	AC	650	93	GOOD	Y	
HAM07809	NEWBEDFORD AV	SUMMIT RD	PELHAM PL	23	591.06	AC	342	93	GOOD	Y	
HAM39690	NEWFIELD AV	CARRAHEN AV	TERM N OF CARRAHEN AV	24	141.69	AC	650	78	SATISFACTORY	Y	
HAM35290	NEWFIELD AV	DALE RD	PORTMAN AV	25	837.60	AC	448	79	SATISFACTORY	Y	
HAM11992	NEWFIELD AV	PORTMAN AV	CARRAHEN AV	24	1207.03	AC	210	77	SATISFACTORY	Y	
HAM32078	NEWTON AV	BREWSTER AV	DANA AV	30	945.78	AC	650	49	POOR	Y	
HAM38571	NEYER AV	BECKMAN ST	TERM W OF BECKMAN ST	21	655.27	AC	650	57	FAIR	Y	
HAM64131	NICHOLSON AV	FYFFE AV	TERM W OF	18	426.37	AC	650	7	FAILED	Y	
HAM64132	NICHOLSON AV	TERM E OF	TERM W OF TERM E OF	18	332.02	AC	650	16	SERIOUS	Y	
HAM09269	NILES ST	CORBETT ST	DELTA AV	24	210.25	BR	650	-1		Y	
HAM09268	NILES ST	HALPIN AV	CORBETT ST	24	315.98	BR	650	-1		Y	
HAM35971	NINANN CT	SAFFER ST	TERM E OF SAFFER ST	28	1264.10	AC	288	79	SATISFACTORY	Y	
HAM18782	NIXON ST	GOODMAN DR	JEFFERSON AV	43	650.19	AC	241	86	GOOD	Y	
HAM05847	NIXON ST	JEFFERSON AV	BISHOP ST	32	518.41	AC	617	75	SATISFACTORY	Y	
HAM08986	NOME AL	GALENA AL	W 15TH ST	8	113.34		-1	-1		N	DOES NOT EXIST
HAM33985	NORHAM AV	RIDGE AV	PANDORA AV	25	398.13	AC	650	84	SATISFACTORY	Y	
HAM35812	NORMANDY AV	BRAMBLE AV	TERM N OF BRAMBLE AV	24	704.53	AC	513	82	SATISFACTORY	Y	
HAM38349	NORTH BEND CT	SIMPSON AV	TERM SW OF SIMPSON AV	20	449.46	AC	650	38	VERY POOR	Y	
HAM00080	NORTH EDGEWOOD AV	BEECHWOOD AV	FROOME AV	31	292.66	AC	544	89	GOOD	Y	
HAM00082	NORTH EDGEWOOD AV	BURR OAK ST	BEECHWOOD AV	31	416.95	AC	530	89	GOOD	Y	
HAM00088	NORTH EDGEWOOD AV	DERBY AV	MCMAKIN AV	32	439.23	AC	459	81	SATISFACTORY	Y	
HAM11410	NORTH EDGEWOOD AV	EAST EPWORTH AV	BURR OAK ST	33	264.48	AC	650	84	SATISFACTORY	Y	
HAM00095	NORTH EDGEWOOD AV	FROOME AV	HAND AV	31	456.89	AC	224	89	GOOD	Y	
HAM00085	NORTH EDGEWOOD AV	MCMAKIN AV	EAST EPWORTH AV	32	386.48	AC	369	79	SATISFACTORY	Y	
HAM26042	NORTH ST	NEW ST	E 7TH ST	18	226.15	AC	650	53	POOR	Y	
HAM02258	NORTH WY	EAST WY	WEST WY	24	281.89	AC	299	95	GOOD	Y	
HAM39688	NORTHAMPTON DR	READING RD	TERM E OF READING RD	25	599.93	AC	650	94	GOOD	Y	
HAM19609	NORTHCUTT AV	HERMIT AV	RHODE ISLAND AV	25	835.46	AC	650	89	GOOD	Y	
HAM23890	NORTHCUTT AV	PHANTOM AV	HERMIT AV	25	771.83	AC	422	84	SATISFACTORY	Y	
HAM23906	NORTHCUTT AV	YARMOUTH AV	PHANTOM AV	25	708.83	AC	450	81	SATISFACTORY	Y	
HAM38109	NORTHDALE PL	KENNEDY AV	TERM NE OF KENNEDY AV	24	555.55	AC	406	95	GOOD	Y	
HAM54407	NORTHERN AV	BURNET AV	HARVEY AV	40	614.08	AC	650	93	GOOD	Y	
HAM05869	NORTHERN AV	DURY AV	LARONA AV	29	361.88	AC	620	40	VERY POOR	Y	
HAM05870	NORTHERN AV	LARONA AV	WILSON AV	31	364.02	AC	463	47	POOR	Y	
HAM05952	NORTHERN AV	WILSON AV	BURNET AV	29	826.80	AC	525	72	SATISFACTORY	Y	

FEATUREID	STREET NAME	FROM	TO	WIDTH	LENGTH	SURFACE TYPE	AVG IRI	DTS PCI	PCI CATEGORY	COLLECTED	DTS NOTES
HAM08144	NORTHSIDE AV	CLARA ST	GRAND AV	22	266.56	AC	650	81	SATISFACTORY	Y	
HAM08145	NORTHSIDE AV	SELIM AV	CLARA ST	21	273.21	AC	650	75	SATISFACTORY	Y	
HAM35493	NORTHVIEW AV	TERM E OF STANFORD DR	STANFORD DR	24	770.19	AC	513	43	POOR	Y	
HAM20392	NORTHWOOD DR	CASTLETON PL	YORKSHIRE PL	25	359.13	PCC	588	63	FAIR	Y	
HAM19524	NORTHWOOD DR	GREENLAND PL	STONYBROOK DR	25	761.52	PCC	650	64	FAIR	Y	
HAM19516	NORTHWOOD DR	YORKSHIRE PL	GREENLAND PL	25	357.84	PCC	630	67	FAIR	Y	
HAM06013	NORWAY AV	BARKER RD	WASHINGTON AV	14	644.04	AC	650	67	FAIR	Y	
HAM53983	NORWICH AV	EHRMAN AV	BAXTER AV	24	361.96	AC	426	66	FAIR	Y	
HAM05726	NORWICH LN	BAXTER AV	BONFIELD DR	20	637.11	AC	413	77	SATISFACTORY	Y	
HAM05693	NORWICH LN	BONFIELD DR	DUNKIRK ST	23	201.01	AC	650	61	FAIR	Y	
HAM53333	NORWOOD LATERAL EB	CINCINOR CORPLINE	SR 562 EB	37	3193.10	AC	137	90	GOOD	Y	
HAM52797	NORWOOD LATERAL EB	UNKNOWN	SR 562 EB	39	830.63	AC	108	81	SATISFACTORY	Y	
HAM53041	NORWOOD LATERAL EB	UNKNOWN	SR 562 EB	43	1302.09	AC	87	79	SATISFACTORY	Y	
HAM53300	NORWOOD LATERAL EB	UNKNOWN	SR 562 EB	39	1992.87	AC	106	81	SATISFACTORY	Y	
HAM53332	NORWOOD LATERAL EB	UNKNOWN	CINCINOR CORPLINE	38	2070.28	AC	133	79	SATISFACTORY	Y	
HAM53035	NORWOOD LATERAL WB	NORCINC CORPLINE	UNKNOWN	39	2199.45	AC	141	78	SATISFACTORY	Y	
HAM52798	NORWOOD LATERAL WB	UNKNOWN	UNKNOWN	38	3139.64	AC	131	84	SATISFACTORY	Y	
HAM53036	NORWOOD LATERAL WB	UNKNOWN	UNKNOWN	40	1081.58	AC	86	82	SATISFACTORY	Y	
HAM53040	NORWOOD LATERAL WB	UNKNOWN	UNKNOWN	35	1277.27	AC	321	78	SATISFACTORY	Y	
HAM53299	NORWOOD LATERAL WB	UNKNOWN	UNKNOWN	41	1744.32	AC	124	83	SATISFACTORY	Y	
HAM38147	NOTTINGHAM RD	CITY VIEW	TERM W OF PRESIDENT DR	36	1078.97	AC	342	37	VERY POOR	Y	
HAM03526	NOVA AV	GLENWAY AV	VEAZEY AV	20	894.81	AC	650	53	POOR	Y	
HAM37681	NOVA AV	VEAZEY AV	TERM NW OF VEAZEY AV	20	140.13	AC	650	64	FAIR	Y	
HAM01304	OAK KNOLL DR	BITTEROOT LN	EDWOOD AV	25	626.62	AC	472	54	POOR	Y	
HAM10299	OAK KNOLL DR	DEVONWOOD DR	LOISWOOD DR	25	1068.18	AC	207	81	SATISFACTORY	Y	
HAM10300	OAK KNOLL DR	EDWOOD AV	DEVONWOOD DR	25	918.14	AC	294	82	SATISFACTORY	Y	
HAM01353	OAK KNOLL DR	LOISWOOD DR	TERM W OF	21	255.58	AC	342	80	SATISFACTORY	Y	
HAM01301	OAK KNOLL DR	S OAK KNOLL DR	BITTEROOT LN	24	313.79	AC	476	39	VERY POOR	Y	
HAM37321	OAK LN	MARBURG AV	TERM E OF MARBURG AV	24	547.60	AC	503	68	FAIR	Y	
HAM37339	OAK PARK PL	PAXTON AV	TERM W OF PAXTON AV	20	572.22	AC	618	45	POOR	Y	
HAM21498	OAK ST	BANNING AL	GILBERT AV	37	243.23	AC	650	54	POOR	Y	
HAM08027	OAK ST	BELLEVUE AV	HIGHLAND AV	29	412.68	AC	536	47	POOR	Y	
HAM26196	OAK ST	BURNET AV	VERNON PL	36	434.77	AC	334	50	POOR	Y	
HAM07968	OAK ST	EDEN AV	GERARD ST	36	239.65	AC	445	37	VERY POOR	Y	
HAM08029	OAK ST	GERARD ST	BELLEVUE AV	36	233.08	AC	414	39	VERY POOR	Y	
HAM26190	OAK ST	HEMLOCK ST	STANTON AV	37	334.74	AC	463	41	POOR	Y	
HAM08028	OAK ST	HIGHLAND AV	BURNET AV	30	416.42	AC	650	82	SATISFACTORY	Y	
HAM11638	OAK ST	HIGHLAND AV	W 63RD ST	31	254.40	AC	650	65	FAIR	Y	
HAM27989	OAK ST	MAY ST	HEMLOCK ST	36	398.76	AC	456	40	VERY POOR	Y	
HAM21510	OAK ST	MELROSE AV	BANNING AL	35	264.79	AC	210	68	FAIR	Y	
HAM27963	OAK ST	READING RD	WINSLOW AV	35	572.74	AC	266	65	FAIR	Y	
HAM26185	OAK ST	STANTON AV	MELROSE AV	37	519.02	AC	547	76	SATISFACTORY	Y	
HAM27964	OAK ST	VERNON PL	READING RD	36	524.04	AC	650	41	POOR	Y	
HAM27985	OAK ST	WINSLOW AV	MAY ST	44	454.10	PCC	650	90	GOOD	Y	
HAM39181	OAK VIEW PL	MARBURG AV	TERM E OF MARBURG AV	20	521.41	AC	513	76	SATISFACTORY	Y	
HAM40509	OAKDALE AV	CALIFORNIA AV	MONOQUE AL	36	141.40	AC	650	36	VERY POOR	Y	
HAM12488	OAKDALE AV	CAROLINA AV	CALIFORNIA AV	36	278.68	AC	650	23	SERIOUS	Y	
HAM40475	OAKDALE AV	CRUSEY AL	RYLAND AV	34	148.28	AC	650	44	POOR	Y	
HAM30063	OAKDALE AV	FRANKLIN AV	CAROLINA AV	33	270.42	AC	650	87	GOOD	Y	
HAM12497	OAKDALE AV	HAFER AL	LIDLAW AV	36	136.33	AC	650	48	POOR	Y	
HAM12493	OAKDALE AV	LIDLAW AV	CRUSEY AL	35	145.69	AC	650	35	VERY POOR	Y	
HAM50024	OAKDALE AV	MONOQUE AL	REGENT AV	35	146.17	AC	549	48	POOR	Y	
HAM40455	OAKDALE AV	REGENT AV	HAFER AL	35	148.28	AC	650	51	POOR	Y	
HAM30064	OAKDALE AV	YARMOUTH AV	FRANKLIN AV	32	309.87	AC	650	81	SATISFACTORY	Y	
HAM38154	OAKFIELD AV	TERM E OF WINTON RD	WINTON RIDGE LN	27	922.42	AC	650	42	POOR	Y	
HAM02573	OAKLAND AV	WIEMAN AV	ST LAWRENCE AV	30	716.04	AC	539	93	GOOD	Y	
HAM00582	OAKLAWN DR	MADISON RD	STRATHMORE DR	44	1364.59	AC	390	40	VERY POOR	Y	
HAM00541	OAKLAWN DR	TERM S OF MADISON RD	MADISON RD	20	1010.36	AC	588	62	FAIR	Y	
HAM37867	OAKLEAF AV	TERM NW OF MONTGOMERY RD	MONTGOMERY RD	30	519.94	AC	650	80	SATISFACTORY	Y	
HAM27073	OAKMONT ST	AVALON ST	ANTHONY WAYNE AV	16	849.17	AC	411	81	SATISFACTORY	Y	
HAM37702	OAKTREE WY	RIDGETOP WY	TERM W OF RIDGETOP WY	25	922.56	AC	650	78	SATISFACTORY	Y	
HAM37701	OAKTREE PL	TERM E OF WILDOAK CT	WILDOAK CT	25	1026.81	AC	445	67	FAIR	Y	
HAM31959	OAKTREE PL	WILDOAK CT	RIDGETOP WY	25	277.70	AC	650	66	FAIR	Y	
HAM00436	OAKWOOD AV	BELMONT AV	CONNECTICUT AV	34	627.72	AC	307	36	VERY POOR	Y	
HAM00899	OAKWOOD AV	CONNECTICUT AV	W NORTH BEND RD	33	1109.20	AC	380	38	VERY POOR	Y	
HAM12451	OBBERLIN AV	CALIFORNIA AV	MONOQUE AL	36	147.98	AC	650	56	FAIR	Y	
HAM12382	OBBERLIN AV	CAROLINA AV	CALIFORNIA AV	24	271.35	AC	650	54	POOR	Y	
HAM12459	OBBERLIN AV	CRUSEY AL	OBBERLIN BLVD	34	153.63	AC	322	65	FAIR	Y	
HAM12380	OBBERLIN AV	FRANKLIN AV	CAROLINA AV	24	272.26	AC	335	89	GOOD	Y	
HAM12456	OBBERLIN AV	HAFER AL	LIDLAW AV	34	139.71	AC	650	80	SATISFACTORY	Y	
HAM23895	OBBERLIN AV	JOSEPH ST	YARMOUTH AV	19	312.18	AC	650	53	POOR	Y	
HAM12460	OBBERLIN AV	LIDLAW AV	CRUSEY AL	34	141.86	AC	650	68	FAIR	Y	
HAM35272	OBBERLIN AV	MONOQUE AL	REGENT AV	34	149.48	AC	175	78	SATISFACTORY	Y	
HAM12461	OBBERLIN AV	REGENT AV	HAFER AL	34	141.51	AC	215	59	FAIR	Y	
HAM23891	OBBERLIN AV	YARMOUTH AV	FRANKLIN AV	24	309.58	AC	594	89	GOOD	Y	
HAM12275	OBBERLIN BLVD	FENMORE DR	OBBERLIN BLVD	23	813.14	AC	462	59	FAIR	Y	

FEATUREID	STREET NAME	FROM	TO	WIDTH	LENGTH	SURFACE TYPE	AVG IRI	DTS PCI	PCI CATEGORY	COLLECTED	DTS NOTES
HAM12002	OBERLIN BLVD	ROSSMORE AV	OBERLIN BLVD	23	355.64	AC	242	59	FAIR	Y	
HAM12004	OBERLIN BLVD	RYLAND AV	ROSSMORE AV	23	299.32	AC	315	72	SATISFACTORY	Y	
HAM05891	OBRVON ST	MADISON RD	UNNAMED AL	18	162.45	AC	402	88	GOOD	Y	ONE WAY
HAM32036	OBRVON ST	UNNAMED AL	POGUE AV	18	696.86	AC	650	95	GOOD	Y	ONE WAY
HAM09299	OBSERVATORY AV	AULT VIEW AV	CUSTER AV	36	307.09	AC	472	56	FAIR	Y	
HAM06464	OBSERVATORY AV	BERRY AV	STETTINIUS AV	40	367.20	AC	203	58	FAIR	Y	
HAM06483	OBSERVATORY AV	BURCH AV	MOONEY AV	40	361.39	AC	182	56	FAIR	Y	
HAM09338	OBSERVATORY AV	CRYER AV	DUNCAN AV	40	155.45	AC	226	38	VERY POOR	Y	
HAM09395	OBSERVATORY AV	CUSTER AV	W OBSERVATORY HILL AV	36	275.50	AC	598	48	POOR	Y	
HAM09314	OBSERVATORY AV	DELTA AV	OBSERVATORY DR	39	283.38	AC	599	34	VERY POOR	Y	
HAM09339	OBSERVATORY AV	DUNCAN AV	DUNCAN AV	40	145.48	AC	287	38	VERY POOR	Y	
HAM09340	OBSERVATORY AV	DUNCAN AV	PAXTON AV	39	311.33	AC	650	45	POOR	Y	
HAM34337	OBSERVATORY AV	E OBSERVATORY HILL AV	OBSERVATORY CIR	36	2915.10	AC	251	54	POOR	Y	
HAM06476	OBSERVATORY AV	EASTSIDE AV	EDWARDS RD	40	256.23	AC	650	53	POOR	Y	
HAM19051	OBSERVATORY AV	EDWARDS RD	MICHIGAN AV	39	462.97	AC	288	56	FAIR	Y	
HAM09331	OBSERVATORY AV	GRACE AV	KILGOUR LN	40	832.66	AC	204	41	POOR	Y	
HAM09304	OBSERVATORY AV	HERSCHEL VIEW PL	AULT VIEW AV	36	507.60	AC	574	73	SATISFACTORY	Y	
HAM09332	OBSERVATORY AV	KILGOUR LN	DELTA AV	40	657.94	AC	336	39	VERY POOR	Y	
HAM06697	OBSERVATORY AV	LINWOOD AV	SHADY LN	39	457.95	AC	235	42	POOR	Y	
HAM09309	OBSERVATORY AV	MEIER AV	GRACE AV	40	328.94	AC	293	36	VERY POOR	Y	
HAM06461	OBSERVATORY AV	MENLO AV	BERRY AV	42	189.10	AC	257	50	POOR	Y	
HAM19052	OBSERVATORY AV	MICHIGAN AV	MORTEN ST	40	363.61	AC	220	47	POOR	Y	
HAM06699	OBSERVATORY AV	MONTEITH AV	MONTEITH AV	39	124.47	AC	320	44	POOR	Y	
HAM09337	OBSERVATORY AV	MONTEITH AV	CRYER AV	40	197.27	AC	259	37	VERY POOR	Y	
HAM06465	OBSERVATORY AV	MOONEY AV	WESTSIDE AV	40	168.70	AC	191	54	POOR	Y	
HAM19055	OBSERVATORY AV	MORTEN ST	LINWOOD AV	40	246.70	AC	650	58	FAIR	Y	
HAM09313	OBSERVATORY AV	OBSERVATORY DR	ST JOHNS PL	34	238.35	AC	366	40	VERY POOR	Y	
HAM09305	OBSERVATORY AV	OBSERVATORY PL	HERSCHEL VIEW PL	36	626.54	AC	572	37	VERY POOR	Y	
HAM09308	OBSERVATORY AV	PARKRIDGE PL	OBSERVATORY PL	34	392.72	AC	347	43	POOR	Y	
HAM09307	OBSERVATORY AV	PAXTON AV	MEIER AV	40	255.92	AC	309	33	VERY POOR	Y	
HAM06460	OBSERVATORY AV	PEASENHALL LN	MENLO AV	41	177.63	AC	220	43	POOR	Y	
HAM06698	OBSERVATORY AV	SHADY LN	MONTEITH AV	39	194.78	AC	197	47	POOR	Y	
HAM09310	OBSERVATORY AV	ST JOHNS PL	PARKRIDGE PL	34	294.96	AC	284	35	VERY POOR	Y	
HAM06451	OBSERVATORY AV	STETTINIUS AV	BURCH AV	40	351.65	AC	201	56	FAIR	Y	
HAM09394	OBSERVATORY AV	W OBSERVATORY HILL AV	E OBSERVATORY HILL AV	36	258.79	AC	232	57	FAIR	Y	
HAM06475	OBSERVATORY AV	WESTSIDE AV	EASTSIDE AV	40	305.78	AC	192	65	FAIR	Y	
HAM14442	OBSERVATORY CIR	OBSERVATORY AV	PRINCIPIO AV	36	865.01	AC	263	57	FAIR	Y	
HAM39192	OBSERVATORY DR	TERM S OF OBSERVATORY AV	OBSERVATORY AV	20	609.47	AC	650	37	VERY POOR	Y	
HAM09326	OBSERVATORY PL	OBSERVATORY AV	AVERY LN	16	457.44	AC	650	26	VERY POOR	Y	
HAM02992	OCOSTA AV	WOODROW AV	RAVOGLI AV	24	870.95	AC	395	57	FAIR	Y	
HAM30645	ODEON ST	BLANCA AL	THUBER AL	25	161.25	AC	252	81	SATISFACTORY	Y	
HAM08394	ODEON ST	ELM ST	BLANCA AL	25	126.79	AC	650	83	SATISFACTORY	Y	
HAM08417	ODEON ST	THUBER AL	CENTRAL PKWY	25	132.30	AC	560	93	GOOD	Y	
HAM04774	ODIN AV	COLERIDGE AV	TERM E OF COLERIDGE AV	25	658.37	AC	620	41	POOR	Y	
HAM04776	ODIN AV	HEDGE AV	PLAINFIELD RD	22	966.55	AC	327	73	SATISFACTORY	Y	
HAM04772	ODIN AV	RED BANK RD	HEDGE AV	21	922.53	AC	612	77	SATISFACTORY	Y	
HAM19923	OHIO AV	CONKLIN ST	WARNER ST	31	145.89	AC	364	53	POOR	Y	
HAM08468	OHIO AV	KIRK AL	VAN LEAR ST	28	536.79	AC	650	81	SATISFACTORY	Y	
HAM31210	OHIO AV	LYON ST	W MCMILLAN ST	30	304.36	AC	556	57	FAIR	Y	
HAM20068	OHIO AV	PARK DR	PARKER ST	30	315.44	AC	496	34	VERY POOR	Y	
HAM19924	OHIO AV	PARKER ST	CONKLIN ST	30	327.70	AC	650	68	FAIR	Y	
HAM20070	OHIO AV	TERM S OF PARK DR	PARK DR	27	508.20	AC	650	55	POOR	Y	
HAM53441	OHIO AV	TERM SW OF W CLIFTON AV	W CLIFTON AV	3	177.76		-1	-1		N	ALLEY / BOOTS ON THE GROUND
HAM53326	OHIO AV	VAN LEAR ST	TERM NW OF VAN LEAR ST	4	225.78		-1	-1		N	BOOTS ON THE GROUND / STAIRCASE
HAM08490	OHIO AV	W MCMICKEN AV	TERM NE OF W MCMICKEN AV	30	170.06	AC	650	54	POOR	Y	
HAM21478	OHIO AV	W MCMILLAN ST	CALHOUN ST	36	240.83	AC	650	31	VERY POOR	Y	
HAM19922	OHIO AV	WARNER ST	LYON ST	31	876.97	AC	625	62	FAIR	Y	
HAM40978	OLD CORBLY AV	OLD SUTTON AV	SUTTON AV	23	184.95	AC	650	61	FAIR	Y	
HAM38645	OLD COURT ST	TERM E OF JOHN ST	JOHN ST	35	381.20	AC	650	23	SERIOUS	Y	
HAM21831	OLD LUDLOW AV	DUNORE RD	LUDLOW AV	40	340.25	AC	522	40	VERY POOR	Y	
HAM21828	OLD LUDLOW AV	LUDLOW AV	PRIVATE ST	41	569.86	AC	590	38	VERY POOR	Y	
HAM21827	OLD LUDLOW AV	PRIVATE ST	DUNORE RD	38	171.79	AC	650	37	VERY POOR	Y	
HAM21847	OLD LUDLOW AV	TERM S OF LAFAYETTE AV	LAFAYETTE AV	39	799.50	AC	604	36	VERY POOR	Y	
HAM07341	OLD LUDLOW AV	WILLIAM P DOOLEY BYP	HOFFNER ST	38	388.41	AC	650	64	FAIR	Y	PARTIALLY ONE WAY
HAM39264	OLD MCMILLAN ST	W MCMILLAN ST	TERM W OF FAIRVIEW AV	13	510.61	AC	650	36	VERY POOR	Y	
HAM10908	OLD RED BANK RD	TERM S OF	WOODLAND RD	19	840.18	AC	469	53	POOR	Y	
HAM39464	OLD RED BANK RD	WOODLAND RD	TERM N OF WOODLAND RD	19	408.73	AC	645	63	FAIR	Y	
HAM40981	OLD SUTTON AV	SUTTON AV	OLD CORBLY AV	22	147.90	AC	650	41	POOR	Y	
HAM39095	OLD TIMBER PL	TRAILWOOD DR	TERM SE OF TRAILWOOD DR	26	403.89	AC	650	71	SATISFACTORY	Y	
HAM01935	OLIVE AV	WIEMAN AV	ST LAWRENCE AV	29	745.23	AC	574	84	SATISFACTORY	Y	
HAM08294	OLIVER ST	BARL AV	JOHN ST	25	131.48	AC	650	41	POOR	Y	
HAM10754	OLIVER ST	CENTRAL AV	KUHFFERS AL	24	132.47	AC	650	42	POOR	Y	
HAM08293	OLIVER ST	JOHN ST	SNYDER AL	27	134.71	AC	650	69	FAIR	Y	
HAM10753	OLIVER ST	KUHFFERS AL	BARL AV	24	210.15	AC	260	54	POOR	Y	
HAM08317	OLIVER ST	SNYDER AL	LINN ST	26	692.26	AC	443	63	FAIR	Y	
HAM02412	OLIVIA LN	LORETTA AV	GLENWAY AV	24	935.42	AC	489	89	GOOD	Y	

FEATUREID	STREET NAME	FROM	TO	WIDTH	LENGTH	SURFACE TYPE	AVG IRI	DTS PCI	PCI CATEGORY	COLLECTED	DTS NOTES
HAM09234	OMAR PL	LAMBERT PL	GLENGYLE AV	24	250.12	AC	243	90	GOOD	Y	
HAM38103	OMEARA PL	TERM S OF WOODFORD RD	WOODFORD RD	23	691.04	AC	565	80	SATISFACTORY	Y	
HAM09535	OMENA PL	LORETTA AV	GLENWAY AV	30	732.36	AC	580	36	VERY POOR	Y	
HAM38873	OMENA PL	TERM S OF LORETTA AV	LORETTA AV	33	138.65	AC	650	67	FAIR	Y	
HAM10327	ONONDAGO AV	DAVENANT AV	RED BANK RD	30	448.71	AC	471	94	GOOD	Y	UNCOLLECTED PORTION DOES NOT EXIST
HAM33626	ONONTA AV	GOLDEN AV	ONONTA AV	15	257.02	AC	650	26	VERY POOR	Y	
HAM38671	ONONTA AV	SENECA AV	TERM SE OF SENECA AV	19	488.96	AC	548	48	POOR	Y	
HAM20522	ORCHARD DR	ANDETP CINC CORPLINE	SUTTON AV	17	220.61	AC	650	28	VERY POOR	Y	
HAM33928	ORCHARD LN	MONTGOMERY RD	PACE AV	30	1994.96	AC	502	78	SATISFACTORY	Y	
HAM11592	ORCHARD LN	PACE AV	WELTON ST	21	325.47	AC	363	45	POOR	Y	
HAM11566	ORCHARD LN	WELTON ST	CRESTVIEW AV	20	311.50	AC	650	48	POOR	Y	
HAM20130	ORCHARD ST	COGSWELL AL	SYCAMORE ST	30	125.69	AC	650	72	SATISFACTORY	Y	
HAM32130	ORCHARD ST	GOETZ AL	COGSWELL AL	30	197.62	AC	180	65	FAIR	Y	
HAM20177	ORCHARD ST	MAIN ST	GOETZ AL	30	128.51	AC	650	72	SATISFACTORY	Y	
HAM27769	OREGON ST	BAUM ST	MONASTERY ST	25	1801.97	AC	302	85	SATISFACTORY	Y	ONE WAY
HAM36372	ORIENT AV	TERM E OF W MITCHELL AV	W MITCHELL AV	24	1105.66	AC	487	80	SATISFACTORY	Y	
HAM12008	ORION AV	GRAND VISTA AV	DRYDEN AV	26	439.33	AC	366	85	SATISFACTORY	Y	
HAM33929	ORION AV	RIDGE AV	WOODMONT AV	25	860.14	AC	414	90	GOOD	Y	
HAM12006	ORION AV	WOODMONT AV	GRAND VISTA AV	25	641.77	AC	479	86	GOOD	Y	
HAM26475	ORKNEY AV	HARROW AV	MADISON PARK AV	25	260.79	AC	442	95	GOOD	Y	
HAM26476	ORKNEY AV	ORKNEY LN	HARROW AV	24	234.96	AC	650	95	GOOD	Y	
HAM14142	ORKNEY LN	RIDGE AV	ORKNEY AV	30	169.31	AC	650	70	FAIR	Y	
HAM02806	ORLAND AV	HARRISON AV	WESTKNOLLS LN	21	1618.61	AC	386	45	POOR	Y	
HAM02797	ORLAND AV	HESS AV	MOFFAT CT	24	192.37	AC	257	34	VERY POOR	Y	
HAM02817	ORLAND AV	MOFFAT CT	HARRISON AV	24	258.01	AC	650	34	VERY POOR	Y	
HAM02807	ORLAND AV	SHASTA PL	HESS AV	24	346.50	AC	303	40	VERY POOR	Y	
HAM38741	ORLAND AV	TERM S OF SHASTA PL	SHASTA PL	24	222.95	AC	650	38	VERY POOR	Y	
HAM06859	ORLANDO PL	OSGOOD ST	STEWART AV	26	279.29	AC	318	92	GOOD	Y	
HAM06861	ORLANDO PL	STEWART AV	ROE ST	25	347.56	AC	436	92	GOOD	Y	
HAM35471	ORLEANS CT	TERM SW OF KIRKLAND DR	KIRKLAND DR	24	910.58	AC	403	94	GOOD	Y	
HAM05438	ORMOND AV	HOWELL AV	LUDLOW AV	24	390.60	AC	568	81	SATISFACTORY	Y	ONE WAY
HAM16744	ORMOND AV	TERRACE AV	HOWELL AV	33	301.21	AC	650	67	FAIR	Y	
HAM19960	ORTIZ AL	VINE ST	CEYLON AL	20	137.43	BR	650	-1		Y	
HAM02327	OSAGE AV	ELBERON AV	MANSION AV	36	247.45	AC	650	41	POOR	Y	
HAM02325	OSAGE AV	MANSION AV	WOODLAWN AV	36	262.34	AC	650	55	POOR	Y	
HAM21687	OSBORN AL	W 14TH ST	W 15TH ST	8	427.63	BR	650	-1		Y	
HAM06868	OSGOOD ST	ORLANDO PL	COVINGTON AV	26	175.79	AC	650	16	SERIOUS	Y	
HAM39661	OSGOOD ST	TERM S OF ORLANDO PL	ORLANDO PL	27	186.99	AC	650	19	SERIOUS	Y	
HAM01691	OSWALD AL	HATMAKER ST	PARDEE AL	13	148.36	AC	650	40	VERY POOR	Y	UNCOLLECTED PORTION CLOSED
HAM00322	OTTAWA ST	BEREA ST	CIST ST	13	483.02	AC	552	95	GOOD	Y	
HAM35966	OTTAWA ST	TERM S OF RAPID RUN RD	RAPID RUN RD	10	565.83	AC	650	22	SERIOUS	Y	
HAM01855	OTTE AV	HAMILTON AV	INNES AV	22	561.44	AC	650	86	GOOD	Y	
HAM02172	OTTE AV	INNES AV	ANTHONY AV	24	347.49	AC	408	84	SATISFACTORY	Y	
HAM12745	OUTLOOK AV	ZIEGLE AV	VICTORIA AV	29	718.31	AC	425	70	FAIR	Y	
HAM11096	OVER LN	CATALPA RD	NEW ST	10	384.25	AC	650	93	GOOD	Y	
HAM35925	OVER LN	CATALPA RD	TERM N OF CATALPA RD	10	223.15	AC	650	86	GOOD	Y	
HAM35928	OVER LN	OVERCLIFF RD	TERM S OF OVERCLIFF RD	9	579.01	AC	535	93	GOOD	Y	
HAM35929	OVER LN	TERM SE OF NEW ST	NEW ST	11	145.04	AC	637	93	GOOD	Y	
HAM39671	OVERBROOK PL	TERM S OF DUCK CREEK RD	DUCK CREEK RD	15	338.90	AC	570	45	POOR	Y	
HAM35967	OVERCLIFF RD	CATALPA RD	TERM N OF CATALPA RD	10	349.49	AC	348	88	GOOD	Y	
HAM11085	OVERCLIFF RD	GRACELY DR	OVER LN	19	351.31	AC	650	95	GOOD	Y	
HAM11084	OVERCLIFF RD	OVER LN	FERNBANK AV	19	242.12	AC	561	93	GOOD	Y	
HAM09123	OVERLAND AV	GRANDIN RD	MCGUFFEY AV	17	311.18	AC	650	49	POOR	Y	
HAM34273	OVERLAND AV	MCGUFFEY AV	KROGER AV	14	266.29	AC	650	69	FAIR	Y	
HAM03324	OVERLOOK AV	CARNATION AV	W 8TH ST	24	568.51	AC	650	30	VERY POOR	Y	
HAM02583	OVERLOOK AV	DALE AV	HIGHRIDGE AV	36	307.66	AC	178	31	VERY POOR	Y	
HAM02582	OVERLOOK AV	HIGHRIDGE AV	ZULA AV	36	333.99	AC	204	29	VERY POOR	Y	
HAM03354	OVERLOOK AV	PEDRETTI AV	CARNATION AV	24	766.03	AC	639	35	VERY POOR	Y	
HAM01942	OVERLOOK AV	RAPID RUN RD	DALE AV	37	324.93	AC	570	39	VERY POOR	Y	
HAM01945	OVERLOOK AV	ROTH AV	RAPID RUN RD	37	371.43	AC	359	36	VERY POOR	Y	
HAM37985	OVERLOOK AV	TERM SE OF PEDRETTI AV	PEDRETTI AV	24	622.20	AC	650	36	VERY POOR	Y	
HAM03323	OVERLOOK AV	W 8TH ST	ROTH AV	37	420.30	AC	319	34	VERY POOR	Y	
HAM02580	OVERLOOK AV	ZULA AV	GLENWAY AV	36	1399.37	AC	289	30	VERY POOR	Y	
HAM00584	OWASCO ST	ALPHA ST	DAHLGREN ST	20	313.80	AC	254	78	SATISFACTORY	Y	
HAM00586	OWASCO ST	CHANDLER ST	CORNISH ST	20	539.07	AC	379	82	SATISFACTORY	Y	
HAM00585	OWASCO ST	CORNISH ST	ALPHA ST	20	207.58	AC	650	71	SATISFACTORY	Y	
HAM14336	OXFORD AV	CAMPUS LN	PLYMOUTH AV	18	353.12	AC	650	44	POOR	Y	
HAM14771	OXFORD AV	CORBLY ST	PLAZA AV	23	566.48	AC	426	57	FAIR	Y	
HAM14753	OXFORD AV	PLAZA AV	CRESTVIEW PL	16	574.57	AC	401	42	POOR	Y	
HAM14772	OXFORD AV	PLYMOUTH AV	TOM ROTH PL	21	182.01	AC	560	52	POOR	Y	
HAM14773	OXFORD AV	TOM ROTH PL	CORBLY ST	19	264.52	AC	576	78	SATISFACTORY	Y	
HAM34718	OXFORD TER	HOSEA AV	BROOKLINE AV	28	578.33	AC	629	88	GOOD	Y	
HAM17788	OXLEY ST	ANTHONY WAYNE AV	TUSKEGEE LN	22	142.06	AC	650	60	FAIR	Y	
HAM17792	OXLEY ST	DIXIE AV	MUSCOGEE ST	22	98.33	AC	650	92	GOOD	Y	
HAM17789	OXLEY ST	TUSKEGEE LN	DIXIE AV	24	137.91	AC	650	46	POOR	Y	
HAM11555	PACE AV	BANTRY AV	WITHANY AV	30	266.68	AC	320	45	POOR	Y	

FEATUREID	STREET NAME	FROM	TO	WIDTH	LENGTH	SURFACE TYPE	AVG IRI	DTS PCI	PCI CATEGORY	COLLECTED	DTS NOTES
HAM11590	PACE AV	ORCHARD LN	BANTRY AV	30	516.28	AC	298	95	GOOD	Y	
HAM35953	PACE AV	WITHANY AV	TERM E OF WITHANY AV	32	126.57	AC	650	41	POOR	Y	
HAM14719	PADDISON RD	ANDETP CINC CORPLINE	ANDETP CINC CORPLINE	20	382.58	AC	223	75	SATISFACTORY	Y	
HAM14677	PADDISON RD	BERKSHIRE RD	ANDETP CINC CORPLINE	22	90.03	AC	650	70	FAIR	Y	
HAM38392	PADDOCK HILLS AV	PADDOCK HILLS DR	TERM E OF PADDOCK HILLS DR	24	352.95	AC	369	85	SATISFACTORY	Y	
HAM12528	PADDOCK HILLS AV	PADDOCK LN	PADDOCK HILLS DR	25	817.73	AC	456	87	GOOD	Y	
HAM11911	PADDOCK HILLS AV	PADDOCK LN	PADDOCK LN	27	224.90	AC	650	80	SATISFACTORY	Y	
HAM12715	PADDOCK HILLS DR	AVON DR	WESTMINSTER DR	22	309.58	AC	533	95	GOOD	Y	
HAM12527	PADDOCK HILLS DR	PADDOCK HILLS AV	AVON DR	21	325.80	AC	528	95	GOOD	Y	
HAM19281	PADDOCK RD	BARRY LN	ROSE HILL LN	44	583.64	AC	418	54	POOR	Y	
HAM40521	PADDOCK RD	CALIFORNIA AV	MONOQUE AL	43	145.58	AC	277	42	POOR	Y	
HAM19354	PADDOCK RD	CAROLINA AV	CALIFORNIA AV	44	279.67	AC	458	42	POOR	Y	
HAM19292	PADDOCK RD	CLEARBROOK DR	EGAN CT	44	411.87	AC	468	63	FAIR	Y	
HAM27065	PADDOCK RD	E SEYMOUR AV	SUMMIT RD	91	484.88	AC	223	59	FAIR	Y	
HAM39694	PADDOCK RD	EDISON DR	E SEYMOUR AV	65	1228.79	AC	233	65	FAIR	Y	
HAM19291	PADDOCK RD	EGAN CT	TENNESSEE AV	44	520.19	AC	387	59	FAIR	Y	
HAM19253	PADDOCK RD	EGAN HILLS DR	PADDOCK HILLS AV	44	256.05	AC	303	49	POOR	Y	
HAM00059	PADDOCK RD	ELM PARK DR	TOWANDA TER	44	486.82	AC	236	65	FAIR	Y	
HAM30068	PADDOCK RD	FRANKLIN AV	CAROLINA AV	44	262.31	AC	380	34	VERY POOR	Y	
HAM40519	PADDOCK RD	HAFER AL	LAIDLAW AV	44	140.88	AC	650	47	POOR	Y	
HAM19352	PADDOCK RD	LAIDLAW AV	RYLAND AV	45	278.29	AC	359	53	POOR	Y	
HAM19294	PADDOCK RD	LOIS DR	TOWNE ST	42	790.35	AC	319	50	POOR	Y	
HAM40522	PADDOCK RD	MONOQUE AL	REGENT AV	43	146.96	AC	212	44	POOR	Y	
HAM19296	PADDOCK RD	OBERLIN BLVD	LOIS DR	45	213.35	AC	295	47	POOR	Y	
HAM53347	PADDOCK RD	PADDOCK RD TO I-75 SB EXWY RAMP	POPLAR LN	86	577.83	AC	183	73	SATISFACTORY	Y	
HAM29778	PADDOCK RD	POPLAR LN	VINE ST	55	547.52	AC	650	93	GOOD	Y	
HAM40518	PADDOCK RD	REGENT AV	HAFER AL	44	150.97	AC	453	43	POOR	Y	
HAM35264	PADDOCK RD	REGINA GRAETER WY	EDISON DR	62	286.97	AC	195	58	FAIR	Y	
HAM19252	PADDOCK RD	ROSE HILL LN	STRATFORD PL	44	250.65	AC	336	44	POOR	Y	
HAM19298	PADDOCK RD	ROSSMORE AV	OBERLIN BLVD	44	228.69	AC	307	49	POOR	Y	
HAM19300	PADDOCK RD	RYLAND AV	ROSSMORE AV	44	234.37	AC	388	44	POOR	Y	
HAM30076	PADDOCK RD	SR 562 EB TO PADDOCK RD RAMP	SR 562 WB TO PADDOCK RD RAMP	71	241.21	AC	650	62	FAIR	Y	
HAM30070	PADDOCK RD	SR 562 WB TO PADDOCK RD RAMP	FRANKLIN AV	93	218.38	AC	650	54	POOR	Y	
HAM19254	PADDOCK RD	STRATFORD PL	EGAN HILLS DR	44	2096.94	AC	283	36	VERY POOR	Y	
HAM29821	PADDOCK RD	SUMMIT RD	PADDOCK RD TO I-75 SB EXWY RAMP	113	531.77	AC	593	65	FAIR	Y	
HAM30071	PADDOCK RD	TENNESSEE AV	SR 562 EB TO PADDOCK RD RAMP	44	1767.16	AC	416	56	FAIR	Y	
HAM35282	PADDOCK RD	TOWANDA TER	REGINA GRAETER WY	44	951.64	AC	219	57	FAIR	Y	
HAM19295	PADDOCK RD	TOWNE ST	ELM PARK DR	42	332.77	AC	309	58	FAIR	Y	
HAM29817	PADDOCK RD TO I-75 SB EXWY RAMP	PADDOCK RD	I-75 SB EXWY RAMP	32	1678.60	AC	144	93	GOOD	Y	ONE WAY
HAM30066	PADDOCK RD TO SR 562 EB RAMP	PADDOCK RD	SR 562 EB RAMP	27	1069.13	AC	179	75	SATISFACTORY	Y	ONE WAY
HAM30059	PADDOCK RD TO SR 562 WB RAMP	PADDOCK RD	SR 562 WB RAMP	27	931.22	AC	187	80	SATISFACTORY	Y	ONE WAY
HAM05364	PAGE ST	BABB AL	RIVERSIDE DR	23	136.86	AC	650	94	GOOD	Y	
HAM36351	PALISADES PTE	TERM S OF TERM N OF	TERM N OF	24	771.54	AC	614	75	SATISFACTORY	Y	
HAM07242	PALM AV	HAMILTON AV	APPLE ST	28	417.82	AC	650	57	FAIR	Y	
HAM10274	PALMETTO ST	BERWICK AV	GROVE AV	27	610.33	AC	550	47	POOR	Y	
HAM06660	PALMETTO ST	BLANEY AV	PLAINVILLE RD	25	851.73	AC	366	95	GOOD	Y	
HAM06659	PALMETTO ST	KENMORE AV	BERWICK AV	29	715.64	AC	303	70	FAIR	Y	
HAM06632	PALMETTO ST	MARIETTA ST	BLANEY AV	27	545.09	AC	650	95	GOOD	Y	
HAM06658	PALMETTO ST	PLAINVILLE RD	KENMORE AV	27	602.50	AC	650	70	FAIR	Y	
HAM36716	PALMETTO ST	TERM W OF MARIETTA ST	MARIETTA ST	19	379.94	AC	650	95	GOOD	Y	
HAM38035	PALMWOOD CT	TERM SE OF EDWOOD AV	EDWOOD AV	22	315.08	AC	480	34	VERY POOR	Y	
HAM36756	PALOS ST	TERM E OF ROSEMONT AV	ROSEMONT AV	24	920.69	AC	562	85	SATISFACTORY	Y	UNCOLLECTED PORTION BLOCKED BY VEHICLE
HAM37427	PAMELEEN CT	TERM SE OF PAMELEEN CT SPLIT	CINC COLETP CORPLINE	24	628.38	AC	539	37	VERY POOR	Y	
HAM05572	PANA AL	SEDALIA AL	GILBERT AV	9	112.53		-1	-1		N	ALLEY / BOOTS ON THE GROUND / BRICK
HAM06199	PANAMA ST	KENWOOD AV	ROHDE AV	16	430.68	AC	246	95	GOOD	Y	
HAM06198	PANAMA ST	RENSLAR AV	KENWOOD AV	15	431.40	AC	328	91	GOOD	Y	
HAM06200	PANAMA ST	ROHDE AV	ELDORADO AV	15	553.55	AC	442	95	GOOD	Y	
HAM08602	PANCOAST AL	ALDEN AL	E 9TH ST	11	174.41	BR	650	-1		Y	ONE WAY
HAM08603	PANCOAST AL	E 8TH ST	ALDEN AL	10	175.10	BR	650	-1		Y	ONE WAY
HAM08626	PANCOAST AL	E 9TH ST	E COURT ST	14	226.05	AC	650	58	FAIR	Y	
HAM08611	PANCOAST AL	WHETSTONE AL	E 8TH ST	7	175.80		-1	-1		N	BLOCKED BY VEHICLES
HAM02993	PANCOAST AV	WOODROW AV	RAVOGLI AV	18	869.40	AC	604	59	FAIR	Y	
HAM12213	PANDORA AV	ASHWOOD DR	ASHWOOD DR	24	612.07	AC	307	57	FAIR	Y	
HAM12224	PANDORA AV	ASHWOOD DR	NORHAM AV	25	437.72	AC	650	69	FAIR	Y	
HAM12226	PANDORA AV	NORHAM AV	WOODFORD RD	24	1114.57	AC	361	74	SATISFACTORY	Y	
HAM35556	PANORAMA CT	ROEBLING RD	TERM N OF ROEBLING RD	24	328.91	AC	650	87	GOOD	Y	
HAM38988	PANTHER CT	TERM S OF GLENWAY AV	GLENWAY AV	23	447.27	AC	650	62	FAIR	Y	
HAM39153	PANZECA WY	TERM W OF EDEN AV	EDEN AV	32	353.11	AC	650	54	POOR	Y	
HAM35856	PAPE AV	BELLECREST AV	TERM E OF BELLECREST AV	27	105.86	AC	650	72	SATISFACTORY	Y	
HAM09401	PAPE AV	BRENTWOOD AV	BELLECREST AV	25	473.88	AC	295	42	POOR	Y	
HAM09374	PAPE AV	HERSCHEL VIEW PL	PINEHURST AV	26	499.35	AC	650	42	POOR	Y	
HAM09400	PAPE AV	PINEHURST AV	BRENTWOOD AV	26	477.86	AC	650	47	POOR	Y	
HAM27030	PARA DR	META DR	LAIDLAW AV	35	1155.30	AC	404	70	FAIR	Y	
HAM40485	PARA DR	TERM S OF META DR	META DR	35	217.76	AC	451	68	FAIR	Y	
HAM26151	PARADROME ST	CARNEY ST	MARTIN DR	23	609.94	AC	650	47	POOR	Y	ONE WAY
HAM26166	PARADROME ST	IDA ST	WAREHAM DR	30	281.23	AC	650	36	VERY POOR	Y	

FEATUREID	STREET NAME	FROM	TO	WIDTH	LENGTH	SURFACE TYPE	AVG IRI	DTS PCI	PCI CATEGORY	COLLECTED	DTS NOTES
HAM26156	PARADROME ST	LOUDEN ST	CARNEY ST	24	609.76	AC	465	60	FAIR	Y	ONE WAY
HAM26158	PARADROME ST	WAREHAM DR	LOUDEN ST	30	263.74	AC	650	64	FAIR	Y	
HAM08743	PARDEE AL	BURNS ST	DEPOT ST	12	282.97	AC	650	27	VERY POOR	Y	ONE WAY
HAM08742	PARDEE AL	DEPOT ST	OSWALD AL	15	314.11	AC	650	33	VERY POOR	Y	ONE WAY
HAM01672	PARDEE AL	OSWALD AL	STATE AV	14	118.77	AC	650	43	POOR	Y	ONE WAY
HAM07883	PARIS ST	KINSEY AV	E MCMILLAN ST	30	561.99	AC	650	67	FAIR	Y	
HAM21586	PARK AV	CHAPEL ST	LINCOLN AV	29	399.46	AC	487	71	SATISFACTORY	Y	
HAM05663	PARK AV	CROSS LN	E MCMILLAN ST	36	345.92	AC	345	77	SATISFACTORY	Y	
HAM06018	PARK AV	E MCMILLAN ST	WILLIAM H TAFT RD	30	560.94	AC	596	72	SATISFACTORY	Y	
HAM05664	PARK AV	FRANCIS LN	CROSS LN	36	694.94	AC	236	74	SATISFACTORY	Y	
HAM05661	PARK AV	LAKES DR	VICTORY PKWY	41	579.59	PCC	348	99	GOOD	Y	
HAM21590	PARK AV	LINCOLN AV	FORAKER AV	26	265.35	AC	451	49	POOR	Y	
HAM21589	PARK AV	MYRTLE AV	CHAPEL ST	30	498.27	AC	460	44	POOR	Y	
HAM05666	PARK AV	VICTORY PKWY	WINDSOR ST	36	670.64	AC	587	83	SATISFACTORY	Y	
HAM21588	PARK AV	WILLIAM H TAFT RD	YALE AV	29	606.96	AC	650	93	GOOD	Y	
HAM05665	PARK AV	WINDSOR ST	FRANCIS LN	36	306.92	AC	650	36	VERY POOR	Y	
HAM21587	PARK AV	YALE AV	MYRTLE AV	30	290.79	AC	638	73	SATISFACTORY	Y	
HAM15684	PARKCREST LN	CINC GREETP CORPLINE	CINC GREETP CORPLINE	37	213.13	AC	214	95	GOOD	Y	
HAM15685	PARKCREST LN	CINC GREETP CORPLINE	SCHWARTZE AV	36	838.61	AC	512	93	GOOD	Y	
HAM15517	PARKCREST LN	FIELDCREST DR	CHEV CINC CORPLINE	36	154.94	AC	397	44	POOR	Y	
HAM15683	PARKCREST LN	GLENWAY AV	CINC GREETP CORPLINE	37	199.77	AC	389	94	GOOD	Y	
HAM15570	PARKCREST LN	JANLIN CT	FIELDCREST DR	36	310.09	AC	364	38	VERY POOR	Y	
HAM15562	PARKCREST LN	SCHWARTZE AV	JANLIN CT	39	148.98	AC	170	77	SATISFACTORY	Y	
HAM19521	PARKDALE AV	BEAVERTON AV	CORVALLIS AV	21	318.69	AC	206	43	POOR	Y	
HAM19520	PARKDALE AV	CORVALLIS AV	SHENANDOAH AV	20	311.72	AC	493	70	FAIR	Y	
HAM19501	PARKDALE AV	LAKELAND AV	ROSECLIFF AV	21	164.66	AC	258	59	FAIR	Y	
HAM19505	PARKDALE AV	ROBINWOOD AV	LAKELAND AV	21	322.16	AC	515	41	POOR	Y	
HAM19498	PARKDALE AV	ROSECLIFF AV	BEAVERTON AV	21	151.06	AC	270	48	POOR	Y	
HAM19518	PARKDALE AV	SHENANDOAH AV	SECTION RD	21	344.33	AC	591	73	SATISFACTORY	Y	
HAM18221	PARKER PL	WEDGEWOOD AV	E MITCHELL AV	26	705.83	AC	589	52	POOR	Y	
HAM20067	PARKER ST	EUREKA TER	OHIO AV	24	299.09	AC	650	93	GOOD	Y	
HAM20075	PARKER ST	OHIO AV	SAUER AV	30	535.87	AC	650	40	VERY POOR	Y	
HAM20074	PARKER ST	SAUER AV	CLIFTON AV	30	233.50	AC	650	36	VERY POOR	Y	
HAM37488	PARKHURST CT	BLUESPRUCE LN	TERM W OF BLUESPRUCE LN	25	531.28	AC	613	50	POOR	Y	
HAM11117	PARKLAND AV	CHEROKEE AV	INDIAN LN	29	435.59	AC	487	73	SATISFACTORY	Y	
HAM11122	PARKLAND AV	ELCO ST	LURLINE PL	29	374.88	AC	480	50	POOR	Y	
HAM11113	PARKLAND AV	INDIAN LN	LAURA LN	29	200.33	AC	650	80	SATISFACTORY	Y	
HAM00214	PARKLAND AV	IVANHOE AV	TWAIN AV	36	407.72	AC	553	76	SATISFACTORY	Y	
HAM11120	PARKLAND AV	LURLINE PL	CHEROKEE AV	30	384.15	AC	472	52	POOR	Y	
HAM00202	PARKLAND AV	MONITOR AV	THELMA AV	36	411.16	AC	458	50	POOR	Y	
HAM37139	PARKLAND AV	TERM S OF IVANHOE AV	IVANHOE AV	24	148.46	AC	650	40	VERY POOR	Y	
HAM11125	PARKLAND AV	THELMA AV	ELCO ST	36	384.53	AC	532	48	POOR	Y	
HAM00211	PARKLAND AV	TWAIN AV	VERE AL	36	223.38	AC	650	62	FAIR	Y	
HAM00204	PARKLAND AV	VERE AL	MONITOR AV	36	155.05	AC	650	67	FAIR	Y	
HAM39178	PARKLINE AV	BRENTWOOD AV	TERM E OF BRENTWOOD AV	18	578.20	AC	498	34	VERY POOR	Y	
HAM09402	PARKLINE AV	PINEHURST AV	BRENTWOOD AV	17	467.38	AC	589	39	VERY POOR	Y	
HAM33932	PARKMAN PL	GRAND VISTA AV	BEREDITH PL	24	686.26	AC	480	32	VERY POOR	Y	
HAM34326	PARKRIDGE PL	GRIEST AV	OBSERVATORY AV	21	1043.65	AC	495	78	SATISFACTORY	Y	
HAM38879	PARKSIDE CT	GLENWAY AV	TERM N OF GLENWAY AV	24	511.11	AC	650	36	VERY POOR	Y	
HAM26150	PARKSIDE PL	CARNEY ST	MARTIN DR	37	577.39	AC	283	56	FAIR	Y	
HAM26164	PARKSIDE PL	LOUDEN ST	CARNEY ST	37	615.56	AC	252	46	POOR	Y	
HAM39217	PARKSON PL	WARSAW AV	TERM N OF WARSAW AV	30	569.18	AC	650	40	VERY POOR	Y	
HAM12070	PARKVIEW AV	BEACRAFT AV	RIDGE AV	21	885.98	AC	496	53	POOR	Y	
HAM12071	PARKVIEW AV	LESTER RD	BEACRAFT AV	25	320.36	AC	650	43	POOR	Y	
HAM58178	PARKVIEW CIR	TERM E OF DANIELS WALK	DANIELS WALK	30	118.78	AC	615	93	GOOD	Y	
HAM13006	PARKWAY AV	BURNS AV	MONON AV	30	135.40	AC	650	80	SATISFACTORY	Y	
HAM13005	PARKWAY AV	MONON AV	PARKWAY AV	29	512.56	AC	288	95	GOOD	Y	
HAM27072	PARKWAY AV	MYSTIC AV	ANTHONY WAYNE AV	22	497.30	AC	427	93	GOOD	Y	
HAM07819	PARKWAY AV	PARKWAY AV	WOODBINE AV	20	293.61	AC	425	95	GOOD	Y	ONE WAY
HAM07820	PARKWAY AV	PARKWAY AV	WOODBINE AV	24	274.88	AC	415	95	GOOD	Y	ONE WAY
HAM26802	PARKWAY AV	PARKWAY AV	MYSTIC AV	22	281.00	AC	539	91	GOOD	Y	
HAM26609	PARKWAY AV	VINE ST	BURNS AV	35	747.09	AC	416	93	GOOD	Y	
HAM26798	PARKWAY AV	WOODBINE AV	PARKWAY AV	24	287.86	AC	337	95	GOOD	Y	ONE WAY
HAM26803	PARKWAY AV	WOODBINE AV	PARKWAY AV	23	285.56	AC	650	95	GOOD	Y	ONE WAY
HAM38497	PARKWOOD PL	VINE ST	TERM W OF VINE ST	22	373.90	AC	650	95	GOOD	Y	
HAM14291	PARNELL AV	CAMBRIDGE AV	LOCKARD AV	12	299.33	AC	650	49	POOR	Y	
HAM35950	PARRY LN	BEREDITH PL	TERM N OF BEREDITH PL	23	228.19	AC	650	76	SATISFACTORY	Y	
HAM21698	PARVIS AL	W 14TH ST	W 15TH ST	9	423.50		-1	-1		N	BOOTS ON THE GROUND / TOO NARROW FOR VAN ACCESS
HAM32206	PARVIS AL	W 15TH ST	W LIBERTY ST	9	456.60		-1	-1		N	BOOTS ON THE GROUND / TOO NARROW FOR VAN ACCESS
HAM11866	PASADENA AV	HAMILTON AV	BELMONT AV	26	509.76	AC	605	77	SATISFACTORY	Y	
HAM39386	PATRICK DR	MICKY AV	TERM N OF MICKY AV	24	1156.94	AC	445	65	FAIR	Y	
HAM27438	PATTERSON ST	BANK ST	BELLOIT AL	34	708.47	AC	520	75	SATISFACTORY	Y	
HAM11205	PATTERSON ST	BELLOIT AL	HARRISON AV	33	143.64	AC	480	78	SATISFACTORY	Y	
HAM35496	PATTISON AV	BOWDITCH ST	TERM W OF PATTISON AV SPLIT	17	278.95	AC	580	95	GOOD	Y	
HAM02616	PATTISON AV	TYLER ST	BOWDITCH ST	16	459.82	AC	650	95	GOOD	Y	
HAM07784	PAUL ST	MADISON RD	TERM NW OF MADISON RD	24	423.23	AC	650	35	VERY POOR	Y	

FEATUREID	STREET NAME	FROM	TO	WIDTH	LENGTH	SURFACE TYPE	AVG IRI	DTS PCI	PCI CATEGORY	COLLECTED	DTS NOTES
HAM39633	PAULING PL	TERM S OF LESLIE AL	CUTS AL	20	148.69	PCC	650	79	SATISFACTORY	Y	ONE WAY
HAM08656	PAVILION ST	BELVEDERE ST	GUIDO ST	23	98.05	AC	650	61	FAIR	Y	ONE WAY
HAM08658	PAVILION ST	FULLER ST	CARNEY ST	24	86.64	AC	650	35	VERY POOR	Y	ONE WAY
HAM08657	PAVILION ST	GUIDO ST	FULLER ST	24	124.53	AC	650	37	VERY POOR	Y	ONE WAY
HAM18101	PAVILION ST	ST GREGORY ST	BELVEDERE ST	23	218.53	AC	455	51	POOR	Y	ONE WAY
HAM18100	PAVILION ST	ST PAUL PL	ST GREGORY ST	23	207.30	AC	650	28	VERY POOR	Y	
HAM16882	PAWNEE DR	CONNECTICUT AV	W NORTH BEND RD	24	1307.06	AC	353	54	POOR	Y	
HAM09245	PAXTON AV	ALPINE TER	KINMONT ST	27	375.06	AC	650	33	VERY POOR	Y	
HAM12791	PAXTON AV	BALLARD AV	MARBURG AV	31	998.04	AC	343	39	VERY POOR	Y	
HAM06542	PAXTON AV	CLUB VIEW DR	PAXTON WOODS DR	24	326.07	AC	650	33	VERY POOR	Y	
HAM09296	PAXTON AV	ERIE AV	ZIEGLE AV	36	537.25	AC	447	31	VERY POOR	Y	
HAM12751	PAXTON AV	FERDINAND PL	OAK PARK PL	52	1191.67	AC	327	50	POOR	Y	
HAM34263	PAXTON AV	GRIEST AV	OBSERVATORY AV	26	809.58	AC	650	55	POOR	Y	
HAM12729	PAXTON AV	ISABELLA AV	MT VERNON AV	52	412.61	AC	650	46	POOR	Y	
HAM06614	PAXTON AV	JORA LN	CLUB VIEW DR	36	248.96	AC	591	39	VERY POOR	Y	
HAM09261	PAXTON AV	KINMONT ST	PAXTON KNOLL LN	26	309.99	AC	312	34	VERY POOR	Y	
HAM09834	PAXTON AV	LINWOOD AV	GRIEST AV	27	516.75	AC	650	65	FAIR	Y	
HAM12789	PAXTON AV	MARBURG AV	SHEREL LN	37	377.74	AC	414	64	FAIR	Y	
HAM12747	PAXTON AV	MINTO AV	PORTSMOUTH AV	37	306.62	AC	294	38	VERY POOR	Y	
HAM12761	PAXTON AV	MT VERNON AV	FERDINAND PL	52	525.23	AC	251	48	POOR	Y	
HAM12173	PAXTON AV	OAK PARK PL	TAYLOR AV	30	551.01	AC	320	44	POOR	Y	
HAM09306	PAXTON AV	OBSERVATORY AV	ERIE AV	36	629.98	AC	439	37	VERY POOR	Y	
HAM09820	PAXTON AV	PAXTON KNOLL LN	PINERIDGE AV	26	353.88	AC	237	35	VERY POOR	Y	
HAM06539	PAXTON AV	PILLARS DR	JORA LN	37	249.81	AC	232	38	VERY POOR	Y	
HAM09835	PAXTON AV	PINERIDGE AV	LINWOOD AV	27	452.72	AC	650	29	VERY POOR	Y	
HAM12746	PAXTON AV	PORTSMOUTH AV	ISABELLA AV	46	247.79	AC	650	44	POOR	Y	
HAM10247	PAXTON AV	SHEREL LN	PILLARS DR	37	250.11	AC	549	36	VERY POOR	Y	
HAM12156	PAXTON AV	TAYLOR AV	BALLARD AV	30	395.36	AC	342	35	VERY POOR	Y	
HAM12748	PAXTON AV	VICTORIA AV	MINTO AV	36	241.95	AC	252	32	VERY POOR	Y	
HAM09389	PAXTON AV	ZIEGLE AV	VICTORIA AV	36	719.07	AC	282	33	VERY POOR	Y	
HAM38850	PAXTON KNOLL LN	PAXTON AV	TERM E OF PAXTON AV	19	296.05	AC	650	62	FAIR	Y	
HAM06541	PAXTON WOODS DR	PAXTON AV	PAXTON WOODS LN	25	595.12	AC	327	54	POOR	Y	
HAM38057	PAXTON WOODS DR	PAXTON WOODS LN	TERM NE OF PAXTON WOODS LN	24	360.57	AC	534	68	FAIR	Y	
HAM10570	PAXTON WOODS LN	PAXTON WOODS DR	BROTHERTON RD	24	511.18	AC	650	46	POOR	Y	
HAM00492	PEABODY AV	EBERSOLE AV	RAVENNA ST	28	276.18	AC	342	92	GOOD	Y	
HAM06860	PEABODY AV	ORLANDO PL	EBERSOLE AV	29	553.19	AC	342	72	SATISFACTORY	Y	
HAM00549	PEABODY AV	RAVENNA ST	WHITSEL AV	27	351.74	AC	476	52	POOR	Y	
HAM25947	PEALE AL	W 9TH ST	RICHMOND ST	10	173.24		-1	-1		N	ALLEY / BOOTS ON THE GROUND / BRICK
HAM37999	PEARLTON CT	GRAYVIEW CT	TERM N OF GRAYVIEW CT	50	150.40	AC	650	57	FAIR	Y	
HAM01976	PEARLTON CT	GRUESBECK RD	GRAYVIEW CT	24	764.18	AC	400	51	POOR	Y	
HAM00865	PEASLEE AV	WITTEKIND TER	CARY AV	23	631.07	AC	633	45	POOR	Y	
HAM38464	PECK AL	TERM SE OF HAMBURG ST	HAMBURG ST	9	119.65		-1	-1		N	ALLEY / BOOTS ON THE GROUND
HAM03374	PEDRETTI AV	CARNATION AV	W 8TH ST	35	561.54	AC	369	55	POOR	Y	
HAM03384	PEDRETTI AV	FOLEY RD	OVERLOOK AV	35	891.34	AC	650	43	POOR	Y	
HAM03372	PEDRETTI AV	OVERLOOK AV	CARNATION AV	34	361.07	AC	247	47	POOR	Y	
HAM35534	PEDRETTI AV	TERM W OF TERM E OF	TERM E OF	17	592.44	AC	650	33	VERY POOR	Y	
HAM03373	PEDRETTI AV	W 8TH ST	RAPID RUN RD	24	812.80	AC	650	40	VERY POOR	Y	
HAM01735	PEERLESS ST	GLENWAV AV	WARSAW AV	3	288.79		-1	-1		N	DOES NOT EXIST
HAM08494	PEETE AL	VINE ST	PEETE ST	4	260.82		-1	-1		N	ALLEY / BOOTS ON THE GROUND
HAM20189	PEETE ST	ANTIQUE ST	MAIN ST	18	122.52	AC	650	52	POOR	Y	
HAM05638	PEETE ST	FRINTZ ST	SHARP AL	14	334.47	AC	425	63	FAIR	Y	
HAM20188	PEETE ST	LANG ST	ANTIQUE ST	19	338.83	AC	428	51	POOR	Y	ONE WAY
HAM20228	PEETE ST	SHARP AL	LANG ST	16	330.44	AC	650	86	GOOD	Y	
HAM32237	PEETE ST	TERM NW OF FRINTZ ST	FRINTZ ST	15	804.14	AC	650	23	SERIOUS	Y	
HAM39131	PELHAM PL	TERM W OF NEWBEDFORD AV	NEWBEDFORD AV	25	320.84	AC	650	95	GOOD	Y	
HAM07395	PELL ST	GORDON ST	KIRBY AV	30	254.18	AC	650	60	FAIR	Y	
HAM09410	PEMBROKE AV	AMBERSON AV	BRENTWOOD AV	25	727.16	AC	399	94	GOOD	Y	
HAM25800	PENDERY AL	BALDWIN AL	RACE ST	8	128.50		-1	-1		N	BOOTS ON THE GROUND / TOO NARROW FOR VAN ACCESS / BRICK
HAM25948	PENDERY AL	BRITT AL	ELM ST	7	126.47		-1	-1		N	BOOTS ON THE GROUND / TOO NARROW FOR VAN ACCESS
HAM25799	PENDERY AL	DOERR AL	BALDWIN AL	9	212.87		-1	-1		N	BOOTS ON THE GROUND / TOO NARROW FOR VAN ACCESS / BRICK
HAM25936	PENDERY AL	IRA AL	BRITT AL	5	203.99		-1	-1		N	BOOTS ON THE GROUND / TOO NARROW FOR VAN ACCESS
HAM25801	PENDERY AL	RACE ST	IRA AL	8	130.51		-1	-1		N	BOOTS ON THE GROUND / TOO NARROW FOR VAN ACCESS
HAM25869	PENDERY AL	VINE ST	DOERR AL	8	131.98		-1	-1		N	BOOTS ON THE GROUND / TOO NARROW FOR VAN ACCESS / BRICK
HAM20331	PENDLETON ST	ARTIST AL	DANDRIDGE ST	36	121.21	AC	223	78	SATISFACTORY	Y	
HAM20299	PENDLETON ST	BOLIVAR AL	E 13TH ST	35	119.99	AC	650	65	FAIR	Y	
HAM39653	PENDLETON ST	DANDRIDGE ST	TERM N OF DANDRIDGE ST	35	174.01	AC	650	69	FAIR	Y	
HAM26084	PENDLETON ST	DODT AL	E 12TH ST	35	201.69	AC	304	77	SATISFACTORY	Y	
HAM08696	PENDLETON ST	E 12TH ST	BOLIVAR AL	36	113.28	AC	417	80	SATISFACTORY	Y	
HAM20332	PENDLETON ST	E 13TH ST	ARTIST AL	35	134.30	AC	650	73	SATISFACTORY	Y	
HAM27815	PENDLETON ST	READING RD	DODT AL	36	141.83	AC	650	89	GOOD	Y	
HAM30257	PENN AV	CLOVER ST	KELLOGG AV	24	1455.68	AC	334	95	GOOD	Y	
HAM36689	PENN AV	TERM SW OF CLOVER ST	CLOVER ST	13	171.68	AC	650	95	GOOD	Y	UNCOLLECTED PORTION BLOCKED BY GATE
HAM14460	PENNSYLVANIA AV	MORSE ST	WINTER ST	24	623.56	AC	439	79	SATISFACTORY	Y	
HAM14485	PENNSYLVANIA AV	WILLOW ST	TURPIN ST	14	353.14		-1	-1		N	BLOCKED BY GATE
HAM36747	PENNSYLVANIA AV	WINTER ST	TERM SE OF WINTER ST	23	143.92	AC	650	44	POOR	Y	
HAM15481	PENROSE PL	BOUDINOT AV	CHEVIOT AV	25	949.04	AC	505	57	FAIR	Y	

FEATUREID	STREET NAME	FROM	TO	WIDTH	LENGTH	SURFACE TYPE	AVG IRI	DTS PCI	PCI CATEGORY	COLLECTED	DTS NOTES
HAM38968	PENROSE PL	TERM E OF BOUDINOT AV	BOUDINOT AV	25	638.70	AC	524	95	GOOD	Y	
HAM09735	PERCY AV	GATE ST	TERM N OF GATE ST	20	758.72	AC	650	49	POOR	Y	
HAM38907	PERIGNON PL	TERM NW OF STANLEY AV	STANLEY AV	21	348.36	AC	650	85	SATISFACTORY	Y	
HAM26240	PERKINS AV	RIDGEWAY AV	BLAIR AV	30	498.37	AC	650	44	POOR	Y	
HAM06441	PERKINS LN	EASTSIDE AV	EDWARDS RD	30	251.79	AC	650	67	FAIR	Y	
HAM06440	PERKINS LN	STETTINIUS AV	WESTSIDE AV	25	892.00	AC	627	79	SATISFACTORY	Y	
HAM06439	PERKINS LN	WESTSIDE AV	EASTSIDE AV	30	301.07	AC	440	56	FAIR	Y	
HAM27641	PERRY ST	PLUM ST	CENTRAL AV	21	451.34	AC	650	74	SATISFACTORY	Y	
HAM38970	PERSHING CT	CORAL PARK DR	TERM W OF CORAL PARK DR	25	436.77	AC	650	48	POOR	Y	ONE WAY
HAM40503	PERTH LN	WESTMINSTER DR	TERM N OF WESTMINSTER DR	21	396.52	AC	650	84	SATISFACTORY	Y	
HAM30747	PERU DR	PINECONE LN	JONES ST	16	251.30	AC	650	79	SATISFACTORY	Y	
HAM56651	PFUFF AL	MCCULLOUGH ST	TERM SE OF MCCULLOUGH ST	30	128.34	AC	650	94	GOOD	Y	
HAM33400	PFAU LN	MARLEY ST	W GALBRAITH RD	19	188.72	AC	650	63	FAIR	Y	
HAM64917	PFAU LN	W GALBRAITH RD TO PFAU LN RAMP	MARLEY ST	39	129.89	AC	452	58	FAIR	Y	
HAM12379	PHANTOM AV	ANDINA AV	GARDEN LN	21	262.99	AC	650	72	SATISFACTORY	Y	
HAM23907	PHANTOM AV	AVONLEA AV	NORTHCLIFF AV	3	347.64	AC	650	22	SERIOUS	Y	UNCOLLECTED PORTION PEDESTRIAN PATHWAY / BOOTS ON THE GROUND
HAM23908	PHANTOM AV	BERKLEY AV	AVONLEA AV	18	336.08	AC	650	29	VERY POOR	Y	
HAM23922	PHANTOM AV	CATALINA AV	BERKLEY AV	18	341.01	AC	650	62	FAIR	Y	
HAM12373	PHANTOM AV	GARDEN LN	DALEWOOD PL	20	231.74	AC	650	38	VERY POOR	Y	
HAM23920	PHANTOM AV	LAWN AV	CATALINA AV	19	282.83	AC	650	56	FAIR	Y	
HAM02348	PHILLIPS AV	CONSIDINE AV	PURCELL AV	30	331.15	AC	586	46	POOR	Y	
HAM02352	PHILLIPS AV	GRAND AV	HAWTHORNE AV	30	331.63	AC	650	40	VERY POOR	Y	
HAM02350	PHILLIPS AV	HAWTHORNE AV	CONSIDINE AV	31	328.50	AC	650	42	POOR	Y	
HAM02346	PHILLIPS AV	PURCELL AV	ELBERON AV	30	414.90	AC	586	69	FAIR	Y	
HAM02340	PHILOMENA AV	INNES AV	ANTHONY AV	20	344.37	AC	650	94	GOOD	Y	
HAM15633	PHOENIX AV	BOUDINOT AV	CHEV CINC CORPLINE	25	176.21	AC	650	75	SATISFACTORY	Y	
HAM61899	PHYLLIS LN	COLUMBIA TO CHURCH PL RAMP	BEECHMONT AV	20	234.10	PCC	348	98	GOOD	Y	
HAM61898	PHYLLIS LN	EASTERN AV	COLUMBIA EB PKWY TO BEECHMONT RAMP	20	764.57	AC	414	45	POOR	Y	ONE WAY
HAM02388	PICA ST	ELBERON AV	CRESTLINE AV	4	292.91		-1	-1		N	BOOTS ON THE GROUND / PEDESTRIAN PATHWAY
HAM03108	PICKBURY DR	CORAL PARK DR	MAYRIDGE CT	24	1079.52	AC	233	77	SATISFACTORY	Y	
HAM01802	PICKBURY DR	MAYRIDGE CT	HANNA AV	25	1238.39	AC	371	70	FAIR	Y	
HAM02714	PICKMEIER LN	S TERALTA CIR	N TERALTA CIR	25	339.30	AC	597	61	FAIR	Y	
HAM02719	PICKMEIER LN	ST LEO PL	S TERALTA CIR	23	367.21	AC	580	49	POOR	Y	
HAM33420	PIEDMONT AV	EDEN AV	RUTH LYONS WY	36	188.61	AC	650	85	SATISFACTORY	Y	
HAM05970	PIEDMONT AV	HIGHLAND AV	BURNET AV	37	420.02	AC	650	80	SATISFACTORY	Y	
HAM33425	PIEDMONT AV	MARIE BROWN AV	HIGHLAND AV	35	411.87	AC	650	86	GOOD	Y	
HAM33421	PIEDMONT AV	RUTH LYONS WY	MARIE BROWN AV	36	283.81	AC	599	77	SATISFACTORY	Y	
HAM27798	PIKE ST	E 3RD ST	LYTLE ST	29	215.78	AC	650	95	GOOD	Y	
HAM27790	PIKE ST	E 4TH ST	E 5TH ST	44	221.14	AC	598	96	GOOD	Y	ONE WAY
HAM27785	PIKE ST	LYTLE ST	E 4TH ST	30	148.30	AC	254	95	GOOD	Y	
HAM10571	PILLARS DR	PAXTON AV	FIELDING ST	25	974.74	AC	566	66	FAIR	Y	
HAM02914	PINCKNEY ST	TERM E OF SAFFIN AV	SAFFIN AV	15	105.38	AC	650	82	SATISFACTORY	Y	
HAM30752	PINECONE LN	BENT DR	WADE ST	14	96.00	AC	650	80	SATISFACTORY	Y	
HAM30878	PINECONE LN	BETTON ST	PERU DR	17	111.00	AC	650	64	FAIR	Y	
HAM30751	PINECONE LN	DAVID ST	BENT DR	12	109.00	AC	650	70	FAIR	Y	
HAM30882	PINECONE LN	DERRICK TURNBOW AV	LUKE DR	17	117.33	AC	650	73	SATISFACTORY	Y	
HAM53721	PINECONE LN	LUKE DR	DAVID ST	16	111.50	AC	650	70	FAIR	Y	
HAM30881	PINECONE LN	PERU DR	DERRICK TURNBOW AV	16	118.67	AC	650	77	SATISFACTORY	Y	
HAM30877	PINECONE LN	SPANNER DR	BETTON ST	18	379.92	AC	650	71	SATISFACTORY	Y	
HAM37349	PINEGROVE AV	ST CHARLES PL	TERM E OF ST CHARLES PL	24	334.91	AC	650	94	GOOD	Y	
HAM09293	PINEHURST AV	PAPE AV	ERIE AV	24	297.45	AC	650	36	VERY POOR	Y	
HAM09333	PINEHURST AV	PARKLINE AV	PAPE AV	3	310.84		-1	-1		N	ALLEY / BOOTS ON THE GROUND
HAM09817	PINERIDGE AV	CRYER AV	LEAFTREE CT	24	427.45	AC	485	48	POOR	Y	
HAM34303	PINERIDGE AV	LEAFTREE CT	PAXTON AV	24	567.22	AC	537	48	POOR	Y	
HAM06686	PINERIDGE AV	MERIWEATHER AV	CRYER AV	24	725.80	AC	357	47	POOR	Y	
HAM08079	PINETREE ST	QUEEN CITY AV	TREMONT ST	25	385.04	AC	650	44	POOR	Y	
HAM08078	PINETREE ST	TREMONT ST	WAVERLY AV	24	242.67	AC	650	68	FAIR	Y	
HAM27463	PINK AL	CHARLOTTE ST	YORK ST	12	190.26		-1	-1		N	ALLEY / BOOTS ON THE GROUND
HAM27462	PINK AL	FINDLAY ST	CHARLOTTE ST	13	197.32		-1	-1		N	ALLEY / BOOTS ON THE GROUND
HAM08228	PINK AL	NAEHER ST	DAYTON ST	9	187.27		-1	-1		N	ALLEY / BOOTS ON THE GROUND
HAM08227	PINK AL	YORK ST	NAEHER ST	8	186.65		-1	-1		N	ALLEY / BOOTS ON THE GROUND
HAM39417	PIPE AL	TERM SW OF VANCE ST	VANCE ST	11	322.93		-1	-1		N	PRIVATE DRIVEWAY
HAM36949	PIQUA AV	CEDAR AV	TERM NE OF CEDAR AV	27	449.34	AC	615	95	GOOD	Y	
HAM31212	PITT AL	CEYLON AL	W MCMILLAN ST	9	279.34		-1	-1		N	ALLEY / BOOTS ON THE GROUND / BRICK
HAM19955	PITT AL	VINE ST	CEYLON AL	10	167.82		-1	-1		N	ALLEY / BOOTS ON THE GROUND / BRICK
HAM07347	PITTS AV	CHASE AV	ELLA ST	24	259.93	AC	495	47	POOR	Y	
HAM07452	PITTS AV	ELLA ST	PULLAN AV	24	175.36	AC	187	53	POOR	Y	
HAM07356	PITTS AV	HANFIELD ST	JESTER ST	24	225.28	AC	418	60	FAIR	Y	
HAM07455	PITTS AV	HOWLAND PL	WESTMORELAND AV	31	176.78	AC	336	90	GOOD	Y	
HAM07352	PITTS AV	JESTER ST	CHASE AV	24	226.07	AC	216	76	SATISFACTORY	Y	
HAM07384	PITTS AV	PULLAN AV	HOWLAND PL	30	133.01	AC	343	78	SATISFACTORY	Y	
HAM07396	PITTS AV	WESTMORELAND AV	BRUCE AV	31	424.89	AC	207	100	GOOD	Y	
HAM06681	PLAINVILLE RD	BRAMBLE AV	PALMETTO ST	36	236.43	AC	650	38	VERY POOR	Y	
HAM06662	PLAINVILLE RD	BRITTON AV	MERWIN AV	37	281.70	AC	277	30	VERY POOR	Y	
HAM13171	PLAINVILLE RD	BUCKINGHAM PL	HURD AV	37	292.41	AC	263	29	VERY POOR	Y	
HAM06755	PLAINVILLE RD	CINC COLUTP CORPLINE	BRAMBLE AV	36	113.58	AC	650	52	POOR	Y	

FEATUREID	STREET NAME	FROM	TO	WIDTH	LENGTH	SURFACE TYPE	AVG IRI	DTS PCI	PCI CATEGORY	COLLECTED	DTS NOTES
HAM13197	PLAINVILLE RD	HURD AV	VINEWOOD AV	38	291.04	AC	251	31	VERY POOR	Y	
HAM13135	PLAINVILLE RD	INDIAN HILL RD	TICE CT	36	143.53	AC	261	32	VERY POOR	Y	
HAM06652	PLAINVILLE RD	MERWIN AV	POLMEYER AL	36	146.41	AC	634	35	VERY POOR	Y	
HAM06654	PLAINVILLE RD	PALMETTO ST	BRITTON AV	36	274.04	AC	209	30	VERY POOR	Y	
HAM06651	PLAINVILLE RD	POLMEYER AL	WINDWARD ST	37	190.17	AC	270	31	VERY POOR	Y	
HAM13159	PLAINVILLE RD	ROE ST	BUCKINGHAM PL	37	313.59	AC	650	34	VERY POOR	Y	
HAM13196	PLAINVILLE RD	VINEWOOD AV	INDIAN HILL RD	38	244.44	AC	364	33	VERY POOR	Y	
HAM13158	PLAINVILLE RD	WINDWARD ST	ROE ST	36	314.03	AC	420	33	VERY POOR	Y	
HAM01292	PLANTATION WY	SPRUCEGLEEN DR	KIRKLAND DR	62	589.01	AC	365	78	SATISFACTORY	Y	
HAM35472	PLANTATION WY	TERM S OF SPRUCEGLEEN DR	SPRUCEGLEEN DR	25	321.27	AC	521	72	SATISFACTORY	Y	
HAM38908	PLAYFIELD LN	WILMER AV	TERM E OF WILMER AV	23	1566.39	AC	510	56	FAIR	Y	
HAM14754	PLAZA AV	OXFORD AV	BEECHMONT AV	12	276.63	AC	582	86	GOOD	Y	ONE WAY
HAM08487	PLEASANT ST	FINDLAY ST	ETON PL	18	135.13	AC	650	44	POOR	Y	
HAM10583	PLEASANT ST	GLASS AL	W ELDER ST	19	116.27	AC	650	97	GOOD	Y	ONE WAY / UNCOLLECTED PORTION BLOCKED BY GATE
HAM10584	PLEASANT ST	GREEN ST	GLASS AL	18	293.93	AC	650	95	GOOD	Y	ONE WAY
HAM08464	PLEASANT ST	LEVI AL	GREEN ST	18	160.92	AC	650	95	GOOD	Y	ONE WAY
HAM21695	PLEASANT ST	W 14TH ST	W 15TH ST	18	425.39	AC	650	100	GOOD	Y	ONE WAY
HAM21707	PLEASANT ST	W 15TH ST	W LIBERTY ST	18	620.22	AC	589	100	GOOD	Y	ONE WAY
HAM08483	PLEASANT ST	W ELDER ST	SELLEW AL	9	117.18		-1	-1		N	BOOTS ON THE GROUND / INACCESSIBLE TO VAN
HAM21667	PLEASANT ST	W LIBERTY ST	LEVI AL	18	225.68	AC	464	94	GOOD	Y	ONE WAY
HAM39600	PLEASANT VIEW AV	BLAIR AV	TERM N OF BLAIR AV	36	745.24	AC	373	91	GOOD	Y	
HAM38007	PLEASURE DR	TERM SE OF W 8TH ST	W 8TH ST	22	856.62	AC	650	50	POOR	Y	
HAM32129	PLOUGH AL	GOETZ AL	COGSWELL AL	18	195.20		-1	-1		N	BOOTS ON THE GROUND / TOO NARROW FOR VAN ACCESS
HAM26004	PLUM ST	GEORGE ST	W 7TH ST	51	248.16	AC	307	46	POOR	Y	
HAM27637	PLUM ST	MCFARLAND ST	W 4TH ST	51	234.85	AC	541	83	SATISFACTORY	Y	ONE WAY
HAM27640	PLUM ST	PERRY ST	W 5TH ST	50	234.02	AC	592	72	SATISFACTORY	Y	ONE WAY
HAM25954	PLUM ST	RICHMOND ST	W COURT ST	50	166.58	AC	340	55	POOR	Y	ONE WAY
HAM28096	PLUM ST	W 3RD ST	MCFARLAND ST	51	234.97	AC	650	67	FAIR	Y	ONE WAY
HAM27639	PLUM ST	W 4TH ST	PERRY ST	50	228.04	AC	650	74	SATISFACTORY	Y	ONE WAY
HAM26005	PLUM ST	W 6TH ST	GEORGE ST	40	187.27	AC	297	67	FAIR	Y	ONE WAY
HAM26000	PLUM ST	W 7TH ST	W 8TH ST	50	358.44	AC	650	44	POOR	Y	ONE WAY
HAM25995	PLUM ST	W 8TH ST	WEAVER AL	55	131.36	AC	368	60	FAIR	Y	ONE WAY
HAM25956	PLUM ST	W 9TH ST	RICHMOND ST	50	168.42	AC	397	54	POOR	Y	ONE WAY
HAM25958	PLUM ST	W COURT ST	W CENTRAL PKWY	51	290.91	AC	650	72	SATISFACTORY	Y	ONE WAY
HAM25993	PLUM ST	WEAVER AL	W 9TH ST	56	132.40	AC	292	70	FAIR	Y	ONE WAY
HAM14265	PLYMOUTH AV	EPPERT WALK	BEECHMONT AV	33	184.20	AC	650	62	FAIR	Y	
HAM34120	PLYMOUTH AV	OXFORD AV	EPPERT WALK	27	159.70	AC	272	89	GOOD	Y	
HAM14264	PLYMOUTH AV	REBOLD LN	OXFORD AV	20	178.44	AC	650	84	SATISFACTORY	Y	
HAM14263	PLYMOUTH AV	SUTTON AV	REBOLD LN	20	186.24	AC	485	60	FAIR	Y	
HAM07715	POGUE AV	BEECH LN	EAST HILL AV	31	191.29	AC	511	95	GOOD	Y	
HAM07733	POGUE AV	COHOON ST	FAIRFAX AV	36	348.59	AC	461	95	GOOD	Y	
HAM07732	POGUE AV	FAIRFAX AV	OBRYON ST	30	290.91	AC	419	95	GOOD	Y	
HAM07728	POGUE AV	LAVINIA AV	BEECH LN	31	578.06	AC	198	95	GOOD	Y	
HAM07718	POGUE AV	OBRYON ST	LAVINIA AV	30	149.72	AC	242	95	GOOD	Y	
HAM37113	POGUE AV	TERM SW OF COHOON ST	COHOON ST	36	180.34	AC	650	93	GOOD	Y	
HAM38068	POINTER LN	AIKENSIDE AV	TERM N OF AIKENSIDE AV	24	298.42	AC	650	35	VERY POOR	Y	
HAM55651	POLICE ACADEMY DR	TERM E OF EVANS ST	EVANS ST	19	454.01	AC	454	86	GOOD	Y	
HAM19946	POLK ST	VINE ST	TERM W OF VINE ST	20	150.15	AC	650	90	GOOD	Y	UNCOLLECTED PORTION BLOCKED BY VEHICLE
HAM06665	POLMEYER AL	CINC COLUTP CORPLINE	KENMORE AV	9	552.25	AC	525	29	VERY POOR	Y	
HAM06664	POLMEYER AL	PLAINVILLE RD	CINC COLUTP CORPLINE	8	249.57	AC	650	38	VERY POOR	Y	
HAM37914	POMEROY ST	KENWOOD AV	TERM S OF KENWOOD AV	19	112.14		-1	-1		N	UNPAVED ROAD
HAM33765	POMEROY ST	RENSLAR AV	TERM S OF RENSLAR AV	18	139.32	AC	650	92	GOOD	Y	
HAM05796	POMONA CT	HACKBERRY ST	CLEINVIEW AV	17	298.16	AC	650	95	GOOD	Y	ONE WAY
HAM35593	PONDEROSA DR	TERM S OF WESTONRIDGE DR	WESTONRIDGE DR	26	391.61	AC	650	95	GOOD	Y	
HAM03595	PONDEROSA DR	WESTONRIDGE DR	W NORTH BEND RD	24	1232.31	AC	222	95	GOOD	Y	
HAM07286	POPE AL	BALTZER AL	LANGLAND ST	7	140.46		-1	-1		N	ALLEY / BOOTS ON THE GROUND / BRICK
HAM07288	POPE AL	FERGUS ST	GREY AL	7	143.61		-1	-1		N	ALLEY / BOOTS ON THE GROUND / BRICK
HAM07287	POPE AL	GREY AL	BALTZER AL	6	238.19		-1	-1		N	ALLEY / BOOTS ON THE GROUND / BRICK
HAM07282	POPE AL	HONER AL	INGOL AL	7	161.12		-1	-1		N	ALLEY / BOOTS ON THE GROUND / BRICK
HAM07281	POPE AL	INGOL AL	HAMILTON AV	7	160.05		-1	-1		N	ALLEY / BOOTS ON THE GROUND / BRICK
HAM07284	POPE AL	LANGLAND ST	HONER AL	8	141.98		-1	-1		N	ALLEY / BOOTS ON THE GROUND / BRICK
HAM17732	POPLAR LN	E 70TH ST	TERM NE OF E 70TH ST	15	278.63	AC	650	69	FAIR	Y	UNCOLLECTED PORTION BLOCKED BY BARRICADE
HAM27053	POPLAR LN	E 72ND ST	GRANITE AL	15	194.11	AC	650	77	SATISFACTORY	Y	ONE WAY
HAM00042	POPLAR LN	E 73RD ST	SANDSTONE AL	13	193.60	AC	650	38	VERY POOR	Y	ONE WAY
HAM27041	POPLAR LN	E SEYMOUR AV	MARBLE AL	15	194.91	AC	557	93	GOOD	Y	ONE WAY
HAM00041	POPLAR LN	GRANITE AL	E 73RD ST	15	190.95	AC	650	66	FAIR	Y	ONE WAY
HAM27051	POPLAR LN	MARBLE AL	E 72ND ST	15	190.79	AC	650	76	SATISFACTORY	Y	ONE WAY
HAM19515	POPLAR LN	SANDSTONE AL	E NORTH BEND RD	14	225.48	AC	650	63	FAIR	Y	ONE WAY
HAM37090	POPLAR LN	TERM SW OF E 75TH ST	E 75TH ST	17	362.11	AC	650	47	POOR	Y	
HAM37078	POPLAR LN	TERM SW OF E SEYMOUR AV	E SEYMOUR AV	15	151.08	AC	650	93	GOOD	Y	
HAM08291	POPLAR ST	BARD AL	JOHN ST	31	125.70	AC	650	40	VERY POOR	Y	
HAM27488	POPLAR ST	BAYMILLER ST	MALDEN WALK	32	455.72	AC	343	34	VERY POOR	Y	
HAM10752	POPLAR ST	CENTRAL AV	KUHFFERS AL	32	133.17	AC	650	37	VERY POOR	Y	
HAM08290	POPLAR ST	JOHN ST	SNYDER AL	31	135.16	AC	650	53	POOR	Y	
HAM10750	POPLAR ST	KUHFFERS AL	BARD AL	32	213.18	AC	462	38	VERY POOR	Y	
HAM08185	POPLAR ST	LINN ST	BAYMILLER ST	30	594.27	AC	650	50	POOR	Y	

FEATUREID	STREET NAME	FROM	TO	WIDTH	LENGTH	SURFACE TYPE	AVG IRI	DTS PCI	PCI CATEGORY	COLLECTED	DTS NOTES
HAM27491	POPLAR ST	MALDEN WALK	WINCHELL AV	31	150.99	AC	603	42	POOR	Y	
HAM08318	POPLAR ST	SNYDER AL	LINN ST	31	636.73	AC	650	35	VERY POOR	Y	
HAM00324	PORTAGE ST	TERM SE OF WHIPPLE ST	WHIPPLE ST	27	194.44	AC	650	47	POOR	Y	
HAM00222	PORTAGE ST	WHIPPLE ST	HUEY AV	15	466.66	AC	650	36	VERY POOR	Y	
HAM27417	PORTER AL	CURRY AL	BANK ST	10	138.72		-1	-1		N	DOES NOT EXIST
HAM27412	PORTER AL	GARDEN ST	CURRY AL	9	105.99		-1	-1		N	DOES NOT EXIST
HAM11999	PORTMAN AV	GRAFTON AV	LACONIA AV	24	276.70	AC	417	71	SATISFACTORY	Y	
HAM12467	PORTMAN AV	GROVER AV	RHODE ISLAND AV	24	389.42	AC	313	76	SATISFACTORY	Y	
HAM12001	PORTMAN AV	LACONIA AV	GROVER AV	23	159.41	AC	635	74	SATISFACTORY	Y	
HAM11997	PORTMAN AV	LULLIAN DR	GRAFTON AV	24	267.23	AC	506	91	GOOD	Y	
HAM11995	PORTMAN AV	NEWFIELD AV	LULLIAN DR	25	274.21	AC	275	81	SATISFACTORY	Y	
HAM11993	PORTMAN AV	READING RD	NEWFIELD AV	25	708.04	AC	472	85	SATISFACTORY	Y	
HAM12744	PORTSMOUTH AV	COLUMBUS AV	PAXTON AV	24	576.14	AC	258	88	GOOD	Y	
HAM12722	PORTSMOUTH AV	PAXTON AV	VICTORIA LN	21	2473.07	AC	407	55	POOR	Y	
HAM27616	POSTAL AL	E 4TH ST	HONING AL	7	154.97		-1	-1		N	ALLEY / BOOTS ON THE GROUND
HAM17426	POTOMAC AV	CLAYLAND ST	DUCK CREEK RD TO DANA AV RAMP	30	171.51	AC	650	88	GOOD	Y	
HAM37370	POTOMAC AV	CLAYLAND ST	TERM N OF CLAYLAND ST	24	121.07	AC	650	78	SATISFACTORY	Y	
HAM17430	POTOMAC AV	IVY AV	CLAYLAND ST	19	610.28	AC	469	79	SATISFACTORY	Y	
HAM26414	POTTER PL	WOODBURN AV	IDLEWILD AV	29	477.78	AC	650	93	GOOD	Y	
HAM02847	POWELL DR	MCKINSON AV	HARRISON AV	21	903.01	AC	451	45	POOR	Y	
HAM07440	POWERS CT	BORDEN ST	LLEWELLYN AV	31	285.84	AC	196	92	GOOD	Y	
HAM38602	POWERS CT	LLEWELLYN AV	TERM W OF LLEWELLYN AV	31	188.71	AC	650	78	SATISFACTORY	Y	
HAM28152	POWERS PL	PRANG ST	BORDEN ST	26	810.27	AC	404	44	POOR	Y	
HAM55175	POWERS PL	TERM E OF PRANG ST	PRANG ST	25	63.03	AC	650	69	FAIR	Y	
HAM29469	POWERS ST	APPLE ST	TURRILL ST	24	242.70	AC	317	60	FAIR	Y	
HAM29887	POWERS ST	CASS AV	TAPPAN AV	24	255.51	AC	650	73	SATISFACTORY	Y	ONE WAY
HAM29464	POWERS ST	CHERRY ST	COLERAIN AV	25	211.41	AC	314	79	SATISFACTORY	Y	ONE WAY
HAM29918	POWERS ST	HERRON AV	CASS AV	25	268.27	AC	650	80	SATISFACTORY	Y	
HAM29468	POWERS ST	SPRING GROVE AV	APPLE ST	24	172.13	AC	474	72	SATISFACTORY	Y	ONE WAY
HAM29919	POWERS ST	SYLVAN AV	HERRON AV	24	550.77	AC	443	79	SATISFACTORY	Y	
HAM38601	POWERS ST	TERM E OF SYLVAN AV	SYLVAN AV	29	124.85	AC	650	78	SATISFACTORY	Y	
HAM29465	POWERS ST	TURRILL ST	CHERRY ST	25	238.15	AC	290	70	FAIR	Y	ONE WAY
HAM28169	PRANG ST	ELMORE ST	TOWNSEND PL	25	313.27	AC	424	85	SATISFACTORY	Y	
HAM28157	PRANG ST	TOWNSEND PL	POWERS PL	25	235.94	AC	633	83	SATISFACTORY	Y	
HAM00543	PRENTICE ST	EBERSOLE AV	RAVENNA ST	21	412.10	AC	650	95	GOOD	Y	
HAM13080	PRENTICE ST	MATHIS ST	SIMPSON AV	19	395.26	AC	495	67	FAIR	Y	
HAM00522	PRENTICE ST	RAVENNA ST	WHETSEL AV	16	345.43	AC	500	94	GOOD	Y	
HAM13082	PRENTICE ST	SIMPSON AV	GLENSHADE AV	19	397.38	AC	281	71	SATISFACTORY	Y	
HAM39674	PRENTICE ST	TERM W OF EBERSOLE AV	EBERSOLE AV	20	276.20	AC	650	85	SATISFACTORY	Y	
HAM00525	PRENTICE ST	WARD ST	MATHIS ST	19	328.93	AC	452	81	SATISFACTORY	Y	ONE WAY
HAM00524	PRENTICE ST	WHETSEL AV	WARD ST	19	349.65	AC	650	45	POOR	Y	
HAM09862	PRESKOTT ST	HUEY AV	MERIDIAN ST	10	294.44	AC	650	37	VERY POOR	Y	ONE WAY
HAM00249	PRESKOTT ST	MERIDIAN ST	REVERE AV	10	417.86	AC	551	88	GOOD	Y	ONE WAY
HAM02701	PRESIDENT DR	BALTIMORE AV	FARADAY RD	44	418.29	AC	284	66	FAIR	Y	
HAM38146	PRESIDENT DR	CITY VIEW	TERM NE OF CITY VIEW	38	435.96	AC	385	50	POOR	Y	
HAM29897	PRESIDENT DR	FARADAY RD	WILLIAMSBURG DR	45	725.70	AC	406	49	POOR	Y	
HAM29931	PRESIDENT DR	NOTTINGHAM RD	CITY VIEW	38	278.90	AC	282	44	POOR	Y	
HAM29955	PRESIDENT DR	WILLIAMSBURG DR	NOTTINGHAM RD	35	1102.12	AC	414	57	FAIR	Y	
HAM24210	PRESLEY AL	BURBANK ST	MORGAN ST	15	274.45	AC	650	58	FAIR	Y	
HAM24204	PRESLEY AL	MORGAN ST	WAYNE ST	15	274.70	BR	650	-1		Y	
HAM24207	PRESLEY AL	WILKINSON ST	BURBANK ST	12	272.58	AC	650	23	SERIOUS	Y	UNCOLLECTED PORTION BLOCKED BY DUMPSTER
HAM21568	PRESTON ST	MYRTLE AV	CHAPEL ST	29	498.30	AC	650	92	GOOD	Y	
HAM38433	PRESTON ST	TERM S OF MYRTLE AV	MYRTLE AV	30	231.71	AC	650	93	GOOD	Y	UNCOLLECTED PORTION BLOCKED BY VEHICLE
HAM02337	PRICE AV	CHATEAU AV	GRAND AV	50	304.81	AC	543	95	GOOD	Y	
HAM02333	PRICE AV	CONSIDINE AV	PURCELL AV	37	327.88	AC	334	44	POOR	Y	
HAM02331	PRICE AV	ELBERON AV	WOODLAWN AV	37	503.54	AC	650	25	SERIOUS	Y	
HAM02329	PRICE AV	FAIRBANKS AV	WELLS ST	25	258.35	AC	650	40	VERY POOR	Y	
HAM02335	PRICE AV	GRAND AV	HAWTHORNE AV	50	340.68	AC	590	92	GOOD	Y	
HAM02334	PRICE AV	HAWTHORNE AV	CONSIDINE AV	38	314.01	AC	650	37	VERY POOR	Y	
HAM01715	PRICE AV	MATSON PL	MT HOPE AV	51	271.58	AC	650	92	GOOD	Y	
HAM01714	PRICE AV	MT HOPE AV	SUMMIT AV	51	299.33	AC	561	93	GOOD	Y	
HAM02332	PRICE AV	PURCELL AV	ELBERON AV	36	353.14	AC	638	34	VERY POOR	Y	
HAM02338	PRICE AV	SUMMIT AV	CHATEAU AV	51	302.35	AC	172	94	GOOD	Y	
HAM02570	PRICE AV	VOSS ST	ENRIGHT AV	14	243.32	AC	650	37	VERY POOR	Y	
HAM02330	PRICE AV	WOODLAWN AV	FAIRBANKS AV	36	330.92	AC	650	35	VERY POOR	Y	
HAM02605	PRINCETON ST	INGALLS ST	LILIENTHAL ST	8	261.24	AC	650	92	GOOD	Y	
HAM37031	PRINCETON ST	TERM E OF INGALLS ST	INGALLS ST	15	319.56	AC	650	93	GOOD	Y	UNCOLLECTED PORTION BLOCKED BY VEHICLE
HAM09431	PRINCIPIO AV	CRESTWOOD AV	DILLON AV	29	683.53	AC	332	53	POOR	Y	
HAM09430	PRINCIPIO AV	DILLON AV	TANNEHILL LN	29	302.40	AC	477	45	POOR	Y	
HAM09368	PRINCIPIO AV	HAYWARD AV	CRESTWOOD AV	30	214.54	AC	548	41	POOR	Y	
HAM09274	PRINCIPIO AV	HAYWARD CT	HAYWARD AV	30	112.98	AC	214	41	POOR	Y	
HAM14441	PRINCIPIO AV	HEEKIN AV	OBSERVATORY CIR	31	1105.03	AC	242	46	POOR	Y	
HAM09367	PRINCIPIO AV	HERSCHEL AV	HAYWARD CT	30	342.56	AC	470	49	POOR	Y	
HAM34333	PRINCIPIO AV	TANNEHILL LN	HEEKIN AV	30	624.94	AC	403	47	POOR	Y	
HAM25733	PRIOR ST	VINE ST	WALNUT ST	13	462.96	AC	650	17	SERIOUS	Y	ONE WAY / UNCOLLECTED PORTION BLOCKED BY VEHICLE
HAM26050	PRIVATE AL	SYCAMORE ST	MASONIC AL	11	316.30	AC	650	73	SATISFACTORY	Y	

FEATUREID	STREET NAME	FROM	TO	WIDTH	LENGTH	SURFACE TYPE	AVG IRI	DTS PCI	PCI CATEGORY	COLLECTED	DTS NOTES
HAM35562	PRIVATE DRIVEWAY	FEDERAL DR	TERM W OF FEDERAL DR	39	270.70	AC	650	14	SERIOUS	Y	
HAM39539	PRIVATE ST	TERM NE OF OLD LUDLOW AV	OLD LUDLOW AV	11	713.08	AC	650	24	SERIOUS	Y	
HAM39269	PROBASCO CT	TERM S OF PROBASCO ST	PROBASCO ST	18	227.64	AC	650	78	SATISFACTORY	Y	
HAM25505	PROBASCO ST	AUSTIN TER	MARSHALL AV	29	668.71	AC	582	40	VERY POOR	Y	
HAM05443	PROBASCO ST	CLIFTON AV	JOSELIN AL	30	253.96	AC	650	51	POOR	Y	
HAM33145	PROBASCO ST	DIGBY AV	AUSTIN TER	29	338.45	AC	248	35	VERY POOR	Y	
HAM25481	PROBASCO ST	DUKE ST	PROBASCO CT	30	210.82	AC	650	37	VERY POOR	Y	
HAM05444	PROBASCO ST	JOSELIN AL	STRATFORD AV	29	185.68	AC	295	48	POOR	Y	
HAM25506	PROBASCO ST	MARSHALL AV	DUKE ST	30	551.76	AC	650	31	VERY POOR	Y	
HAM25537	PROBASCO ST	PROBASCO CT	DECKEBACH AV	30	105.00	AC	511	57	FAIR	Y	
HAM05348	PROBASCO ST	STRATFORD AV	DIGBY AV	30	326.42	AC	370	44	POOR	Y	
HAM04624	PRODUCTION DR	SALFORD DR	AMBERLAWN AV	24	882.52	AC	328	47	POOR	Y	
HAM05861	PROSPECT PL	HARVEY AV	KNOTT ST	30	985.81	AC	650	93	GOOD	Y	
HAM34701	PROSPECT PL	KNOTT ST	READING RD	35	741.41	AC	642	83	SATISFACTORY	Y	
HAM01835	PROSPERITY PL	ASHBROOK DR	FERGUSON RD	30	1780.47	AC	298	67	FAIR	Y	
HAM03256	PROSPERITY PL	FERGUSON RD	GLENWAY AV	29	272.59	AC	650	62	FAIR	Y	ONE WAY
HAM38460	PROVIDENCE ST	TERM S OF FINDLAY ST	FINDLAY ST	19	312.36		-1	-1		N	PARKING LOT
HAM32213	PROVIDENCE ST	W 14TH ST	GALENA AL	14	321.96	AC	650	73	SATISFACTORY	Y	
HAM39382	PROVINCIAL CT	TERM S OF QUEBEC RD	QUEBEC RD	26	632.12	AC	624	80	SATISFACTORY	Y	
HAM58370	PUEBLO ST	TERM W OF YOUNG ST	YOUNG ST	30	337.71	AC	650	95	GOOD	Y	UNCOLLECTED PORTION PRIVATE DRIVEWAY
HAM07260	PULLAN AV	BEECH HILL AV	WILLIAMSON PL	35	121.14	AC	438	78	SATISFACTORY	Y	
HAM07265	PULLAN AV	BROOKSIDE AV	HAIGHT AV	35	169.65	AC	487	87	GOOD	Y	
HAM07262	PULLAN AV	CARRIE AL	LANGLAND ST	34	133.65	AC	157	93	GOOD	Y	
HAM07526	PULLAN AV	CHAMBERS ST	FERGUS ST	34	501.51	AC	198	95	GOOD	Y	
HAM07448	PULLAN AV	CHERRY ST	DELANEY ST	38	263.40	AC	293	62	FAIR	Y	
HAM07525	PULLAN AV	DANE AV	CHAMBERS ST	33	407.19	AC	326	95	GOOD	Y	
HAM07449	PULLAN AV	DELANEY ST	PITTS AV	37	502.50	AC	328	57	FAIR	Y	
HAM07258	PULLAN AV	FERGUS ST	BEECH HILL AV	34	141.99	AC	392	81	SATISFACTORY	Y	
HAM07380	PULLAN AV	HAIGHT AV	HAMILTON AV	36	386.17	AC	432	82	SATISFACTORY	Y	
HAM07447	PULLAN AV	HAMILTON AV	TURRILL ST	35	155.43	AC	519	78	SATISFACTORY	Y	
HAM07264	PULLAN AV	LANGLAND ST	BROOKSIDE AV	34	290.47	AC	238	91	GOOD	Y	
HAM07381	PULLAN AV	TURRILL ST	CHERRY ST	37	237.72	AC	366	58	FAIR	Y	
HAM07261	PULLAN AV	WILLIAMSON PL	CARRIE AL	35	137.62	AC	149	95	GOOD	Y	
HAM08055	PULTE ST	BEEKMAN ST	LINDEN ST	33	668.51	AC	279	94	GOOD	Y	
HAM08061	PULTE ST	LINDEN ST	SEGAR AV	30	1168.29	AC	193	94	GOOD	Y	
HAM02746	PULTE ST	SEEGAR AV	TERM W OF SEEGAR AV	30	395.30	AC	650	95	GOOD	Y	UNCOLLECTED PORTION DOES NOT EXIST
HAM02357	PURCELL AV	BASSETT RD	PHILLIPS AV	36	1172.42	AC	650	32	VERY POOR	Y	
HAM02022	PURCELL AV	BREVIEW AV	GLENWAY AV	31	562.50	AC	650	54	POOR	Y	
HAM02067	PURCELL AV	ELBERON AV	MURDOCK AV	30	857.22	AC	650	54	POOR	Y	
HAM02014	PURCELL AV	GLENWAY AV	LEHMAN RD	30	718.13	AC	488	87	GOOD	Y	
HAM57271	PURCELL AV	LEHMAN RD	PUBLIC TERM N OF LEHMAN RD	30	267.53	AC	650	58	FAIR	Y	
HAM02071	PURCELL AV	MURDOCK AV	BASSETT RD	37	1125.45	AC	611	34	VERY POOR	Y	
HAM02345	PURCELL AV	PHILLIPS AV	W 8TH ST	34	745.06	AC	650	36	VERY POOR	Y	
HAM02369	PURCELL AV	PRICE AV	WARSAW AV	23	1067.86	AC	625	37	VERY POOR	Y	
HAM02339	PURCELL AV	W 8TH ST	PRICE AV	31	422.79	AC	650	38	VERY POOR	Y	
HAM02055	PURCELL AV	WARSAW AV	BREVIEW AV	30	680.70	AC	429	64	FAIR	Y	
HAM38399	PURDUE ST	FOREST AV	TERM N OF FOREST AV	18	843.03	AC	650	100	GOOD	Y	
HAM38506	PURE CT	TERM S OF CLINTON SPRINGS AV	CLINTON SPRINGS AV	19	429.12	AC	650	20	SERIOUS	Y	
HAM14244	PUTNAM RD	SALEM RD	SALEM HILLS LN	23	473.85	AC	558	82	SATISFACTORY	Y	
HAM29960	PUTZ PL	I-74 WB EXWY TO MONTANA AV RAMP	WEST FORK RD	35	354.43	AC	650	43	POOR	Y	
HAM35513	QUANTE AV	MONTANA AV	TERM N OF MONTANA AV	13	1040.36	AC	650	43	POOR	Y	
HAM54643	QUARRY ST	LEEPER ST	TERM NE OF LEEPER ST	13	390.38		-1	-1		N	BLOCKED BY GATE
HAM11696	QUEBEC RD	EVERS ST	MAYFIELD AV	29	250.44	AC	447	65	FAIR	Y	
HAM01910	QUEBEC RD	FAEHR ST	JONTE AV	31	228.23	AC	251	82	SATISFACTORY	Y	
HAM03128	QUEBEC RD	FORBUS ST	WESTWOOD AV	41	205.25	AC	315	91	GOOD	Y	
HAM11704	QUEBEC RD	GLENWAY AV	EVERS ST	30	458.32	AC	432	66	FAIR	Y	
HAM03129	QUEBEC RD	JONTE AV	LIERMAN ST	31	720.40	AC	228	88	GOOD	Y	
HAM02683	QUEBEC RD	LIERMAN ST	FORBUS ST	40	380.23	AC	274	91	GOOD	Y	
HAM11709	QUEBEC RD	MAYFIELD AV	W LIBERTY ST	29	352.97	AC	493	62	FAIR	Y	
HAM11059	QUEBEC RD	PROVINCIAL CT	FAEHR ST	33	850.63	AC	283	87	GOOD	Y	
HAM38992	QUEBEC RD	TERM S OF MAYFIELD AV	MAYFIELD AV	20	533.48	AC	650	92	GOOD	Y	
HAM35024	QUEBEC RD	W LIBERTY ST	PROVINCIAL CT	30	2887.28	AC	223	77	SATISFACTORY	Y	
HAM02681	QUEBEC RD	WESTWOOD AV	QUEEN CITY AV	40	231.15	AC	650	96	GOOD	Y	
HAM27357	QUEEN CITY AL	W MCMICKEN AV	W MCMILLAN ST	4	159.19		-1	-1		N	STAIRCASE
HAM08069	QUEEN CITY AV	BEEKMAN ST	LAWNWAY ST	21	306.89	AC	555	95	GOOD	Y	
HAM40871	QUEEN CITY AV	BLUFFCREST LN	RIDGETOP WY	44	1751.06	AC	215	81	SATISFACTORY	Y	
HAM03025	QUEEN CITY AV	BOUDINOT AV	WESTRIDGE AV	50	269.86	AC	226	80	SATISFACTORY	Y	
HAM02909	QUEEN CITY AV	CLIFFORD ST	EKARDT ST	34	280.83	AC	242	95	GOOD	Y	
HAM02852	QUEEN CITY AV	DAY CT	WESTBROOK DR	35	555.84	AC	278	31	VERY POOR	Y	
HAM09746	QUEEN CITY AV	EAST TOWER DR	TIMBERCREST DR	43	2029.56	PCC	266	89	GOOD	Y	
HAM02908	QUEEN CITY AV	EKARDT ST	SPERBER ST	33	253.72	AC	155	95	GOOD	Y	
HAM08155	QUEEN CITY AV	ENGEL AL	GRAND AV	35	433.33	AC	212	95	GOOD	Y	
HAM09750	QUEEN CITY AV	ERLENE DR	GEHRUM LN	52	748.79	PCC	381	94	GOOD	Y	
HAM03026	QUEEN CITY AV	FERGUSON RD	BOUDINOT AV	41	1384.83	AC	236	75	SATISFACTORY	Y	
HAM01889	QUEEN CITY AV	GRAND AV	RANKIN ST	36	117.67	AC	142	95	GOOD	Y	
HAM08083	QUEEN CITY AV	HARRISON AV	ENGEL AL	36	799.67	AC	229	95	GOOD	Y	

FEATUREID	STREET NAME	FROM	TO	WIDTH	LENGTH	SURFACE TYPE	AVG IRI	DTS PCI	PCI CATEGORY	COLLECTED	DTS NOTES
HAM01899	QUEEN CITY AV	KEBLER ST	WICKHAM PL	34	149.58	AC	142	95	GOOD	Y	
HAM02998	QUEEN CITY AV	LAFAUILLE AV	ERLENE DR	46	576.65	AC	324	85	SATISFACTORY	Y	
HAM08105	QUEEN CITY AV	LAWNWAY ST	PINETREE ST	47	382.14	AC	356	95	GOOD	Y	
HAM35029	QUEEN CITY AV	LICK RUN WY	QUEEN CITY BYPS	34	1199.18	AC	566	68	FAIR	Y	
HAM01892	QUEEN CITY AV	MERTON ST	VAN HART ST	35	163.93	AC	268	95	GOOD	Y	
HAM03023	QUEEN CITY AV	MIDWAY AV	SUE LN	44	345.89	AC	650	45	POOR	Y	
HAM35028	QUEEN CITY AV	QUEEN CITY BYPS	TILLIE AV	61	743.03	PCC	243	86	GOOD	Y	
HAM01898	QUEEN CITY AV	RANKIN ST	KEBLER ST	36	805.52	AC	135	95	GOOD	Y	
HAM34971	QUEEN CITY AV	RICHTER ST	LICK RUN WY	32	629.85	AC	620	42	POOR	Y	
HAM31934	QUEEN CITY AV	RIDGETOP WY	QUEEN CITY AV TO LAFAUILLE AV RAMP	44	971.46	AC	225	91	GOOD	Y	
HAM02907	QUEEN CITY AV	SPERBER ST	WHITE ST	34	208.22	AC	219	95	GOOD	Y	
HAM03043	QUEEN CITY AV	SUE LN	DAY CT	35	295.02	AC	270	34	VERY POOR	Y	
HAM40870	QUEEN CITY AV	SUNSET AV	BLUFFCREST LN	49	554.68	AC	353	87	GOOD	Y	
HAM38580	QUEEN CITY AV	TERM E OF BEEKMAN ST	BEEKMAN ST	38	530.33	AC	544	100	GOOD	Y	
HAM02949	QUEEN CITY AV	TILLIE AV	WYOMING AV	57	159.32	PCC	403	73	SATISFACTORY	Y	
HAM03027	QUEEN CITY AV	TIMBERCREST DR	FERGUSON RD	47	680.77	PCC	431	83	SATISFACTORY	Y	
HAM02680	QUEEN CITY AV	VAN HART ST	QUEBEC RD	34	701.00	AC	147	95	GOOD	Y	
HAM01793	QUEEN CITY AV	WESTBROOK DR	WERK RD	34	857.38	AC	500	35	VERY POOR	Y	
HAM03024	QUEEN CITY AV	WESTRIDGE AV	MIDWAY AV	50	401.17	AC	169	64	FAIR	Y	
HAM01895	QUEEN CITY AV	WICKHAM PL	MERTON ST	34	391.79	AC	158	95	GOOD	Y	
HAM09854	QUEEN CITY AV	WYOMING AV	SUNSET AV	56	1053.92	AC	303	86	GOOD	Y	
HAM35027	QUEEN CITY BYPS	LICK RUN WY	QUEEN CITY AV	62	969.65	PCC	356	96	GOOD	Y	
HAM40996	QUEEN CITY BYPS	QUEEN CITY AV	LICK RUN WY	26	967.01	PCC	383	80	SATISFACTORY	Y	
HAM62471	QUEEN CITY BYPS	QUEEN CITY BYPS	QUEEN CITY BYPS	62	956.11	PCC	179	96	GOOD	Y	
HAM40992	QUEEN CITY BYPS	WESTWOOD AV	LICK RUN WY	35	1039.01	PCC	297	89	GOOD	Y	
HAM38719	QUEENSWOOD DR	TERM S OF CYCLORAMA DR	CYCLORAMA DR	26	1547.51	AC	378	73	SATISFACTORY	Y	
HAM25847	RACE ST	ELKINS AL	W CENTRAL PKWY	42	156.03	AC	361	67	FAIR	Y	ONE WAY
HAM08549	RACE ST	FINDLAY ST	ROWAN CT	40	136.20	AC	650	79	SATISFACTORY	Y	ONE WAY
HAM25851	RACE ST	GARFIELD PL	WEAVER AL	41	157.24	AC	296	34	VERY POOR	Y	ONE WAY
HAM08552	RACE ST	GLASS AL	W ELDER ST	39	157.13	AC	380	56	FAIR	Y	ONE WAY
HAM08553	RACE ST	GREEN ST	GLASS AL	40	294.23	AC	422	51	POOR	Y	ONE WAY
HAM08555	RACE ST	LEVI AL	GREEN ST	39	160.60	AC	307	59	FAIR	Y	ONE WAY
HAM25806	RACE ST	LHOMMEDIU AL	W 7TH ST	39	126.15	AC	383	69	FAIR	Y	ONE WAY
HAM25808	RACE ST	MORAND AL	SHILLITO PL	33	99.13	AC	650	66	FAIR	Y	ONE WAY
HAM25849	RACE ST	PENDERY AL	W COURT ST	41	168.67	AC	347	64	FAIR	Y	ONE WAY
HAM08554	RACE ST	ROWAN CT	W MCMICKEN AV	40	352.93	AC	403	42	POOR	Y	ONE WAY
HAM08550	RACE ST	SELLEW AL	FINDLAY ST	40	271.10	PCC	379	96	GOOD	Y	ONE WAY
HAM25807	RACE ST	SHILLITO PL	LHOMMEDIU AL	41	107.71	AC	650	64	FAIR	Y	ONE WAY
HAM25734	RACE ST	THORP AL	W 6TH ST	34	125.60	AC	385	58	FAIR	Y	ONE WAY
HAM25846	RACE ST	W 12TH ST	W 13TH ST	38	424.01	AC	650	45	POOR	Y	ONE WAY
HAM32211	RACE ST	W 13TH ST	W 14TH ST	36	423.45	AC	513	40	VERY POOR	Y	ONE WAY
HAM21704	RACE ST	W 14TH ST	W 15TH ST	40	430.41	AC	322	67	FAIR	Y	ONE WAY
HAM21708	RACE ST	W 15TH ST	W LIBERTY ST	40	560.71	AC	650	54	POOR	Y	ONE WAY
HAM27624	RACE ST	W 3RD ST	W OGDEN PL	41	296.32	AC	627	36	VERY POOR	Y	ONE WAY
HAM27625	RACE ST	W 4TH ST	W 5TH ST	41	461.82	AC	407	45	POOR	Y	ONE WAY
HAM25735	RACE ST	W 5TH ST	THORP AL	38	338.35	AC	650	81	SATISFACTORY	Y	ONE WAY
HAM25809	RACE ST	W 6TH ST	MORAND AL	32	129.94	AC	650	62	FAIR	Y	ONE WAY
HAM25805	RACE ST	W 7TH ST	W ONEIDIA AL	39	133.69	AC	355	70	FAIR	Y	ONE WAY
HAM25802	RACE ST	W 9TH ST	PENDERY AL	40	165.07	AC	364	74	SATISFACTORY	Y	ONE WAY
HAM25852	RACE ST	W CENTRAL PKWY	W 12TH ST	38	432.93	AC	320	44	POOR	Y	ONE WAY
HAM25848	RACE ST	W COURT ST	ELKINS AL	42	162.31	AC	423	68	FAIR	Y	ONE WAY
HAM08551	RACE ST	W ELDER ST	SELLEW AL	40	156.80	PCC	366	94	GOOD	Y	ONE WAY
HAM21677	RACE ST	W LIBERTY ST	LEVI AL	40	285.55	AC	595	68	FAIR	Y	ONE WAY
HAM27626	RACE ST	W OGDEN PL	W 4TH ST	41	182.82	AC	364	42	POOR	Y	ONE WAY
HAM25811	RACE ST	W ONEIDIA AL	GARFIELD PL	39	172.57	AC	347	71	SATISFACTORY	Y	ONE WAY
HAM25850	RACE ST	WEAVER AL	W 9TH ST	41	161.38	AC	229	50	POOR	Y	ONE WAY
HAM25597	RACHEL ST	HENSHAW AV	COLERAIN AV	30	251.69	AC	650	91	GOOD	Y	
HAM25596	RACHEL ST	MASSACHUSETTS AV	SIDNEY AV	31	250.43	AC	568	93	GOOD	Y	
HAM25606	RACHEL ST	SIDNEY AV	HENSHAW AV	29	250.20	AC	217	93	GOOD	Y	
HAM37504	RACK CT	TERM E OF MONFORT HILLS AV	MONFORT HILLS AV	24	438.65	AC	435	95	GOOD	Y	
HAM38586	RADCLIFF DR	LEHMAN RD	TERM N OF LEHMAN RD	36	2454.18	AC	369	63	FAIR	Y	
HAM02175	RAEBURN DR	CHAPELRIDGE DR	S RAEBURN DR	25	358.76	AC	179	90	GOOD	Y	
HAM02173	RAEBURN DR	N RAEBURN DR	RAEBURN LN	26	344.47	AC	196	90	GOOD	Y	
HAM02174	RAEBURN DR	RAEBURN LN	RAEBURN TER	25	198.30	AC	270	77	SATISFACTORY	Y	
HAM02177	RAEBURN DR	RAEBURN TER	COLERAIN AV	24	802.21	AC	255	92	GOOD	Y	
HAM01864	RAEBURN DR	S RAEBURN DR	N RAEBURN DR	25	303.53	AC	175	95	GOOD	Y	
HAM37897	RAEBURN DR	TERM E OF CHAPELRIDGE DR	CHAPELRIDGE DR	26	1204.29	AC	265	85	SATISFACTORY	Y	
HAM37129	RAEBURN LN	TERM SW OF RAEBURN DR	RAEBURN DR	21	266.72	AC	650	52	POOR	Y	
HAM37128	RAEBURN TER	RAEBURN DR	TERM W OF RAEBURN DR	24	938.28	AC	440	31	VERY POOR	Y	
HAM36107	RAGLAN ST	TERM S OF CAMBRIDGE AV	CAMBRIDGE AV	12	423.61	AC	650	34	VERY POOR	Y	
HAM65977	RAILSIDE AV	STEFAN CREMER LN	TERM W OF STEFAN CREMER LN	37	795.00	PCC	346	92	GOOD	Y	
HAM65976	RAILSIDE AV	TERM NE OF STEFAN CREMER LN	STEFAN CREMER LN	37	351.87	PCC	383	96	GOOD	Y	
HAM39068	RAINBOW CT	RAINBOW LN	TERM NE OF RAINBOW LN	26	747.60	AC	379	74	SATISFACTORY	Y	
HAM14812	RAINBOW LN	COFFEY ST	GRAF DR	25	305.71	AC	650	79	SATISFACTORY	Y	
HAM16692	RAINBOW LN	COFFEY ST	CORBLY RD	24	368.49	AC	650	52	POOR	Y	
HAM16699	RAINBOW LN	FINDLATER CT	RAINBOW CT	25	286.29	AC	390	76	SATISFACTORY	Y	

FEATUREID	STREET NAME	FROM	TO	WIDTH	LENGTH	SURFACE TYPE	AVG IRI	DTS PCI	PCI CATEGORY	COLLECTED	DTS NOTES
HAM16696	RAINBOW LN	GRAF DR	COFFEY ST	25	250.56	AC	354	46	POOR	Y	
HAM18777	RAINBOW LN	GRAF DR	FINDLATER CT	25	728.01	AC	195	55	POOR	Y	
HAM16695	RAINBOW LN	HIALEA CT	GRAF DR	25	210.71	AC	388	67	FAIR	Y	
HAM16694	RAINBOW LN	RAINBOW CT	TRIESTA CT	25	302.70	AC	241	50	POOR	Y	
HAM16691	RAINBOW LN	TRIESTA CT	HIALEA CT	25	292.25	AC	303	76	SATISFACTORY	Y	
HAM03742	RALPH AV	COVEDALE AV	CINC GREETP CORPLINE	24	152.52	AC	650	92	GOOD	Y	
HAM03672	RALPH AV	GLENWAY AV	COVEDALE AV	20	1824.27	AC	471	94	GOOD	Y	
HAM21865	RALSTON AV	HAROLD AL	MILLCREEK RD	23	252.21	AC	557	45	POOR	Y	
HAM21875	RALSTON AV	ROLL AV	DAWSON AV	25	258.40	AC	533	52	POOR	Y	
HAM21866	RALSTON AV	SPRING GROVE AV	HAROLD AL	30	153.21	AC	650	69	FAIR	Y	
HAM26262	RAMMELSBURG ST	KERPER AV	BRAXTON CAMPBELL CT	24	136.13	AC	505	61	FAIR	Y	ONE WAY
HAM26261	RAMMELSBURG ST	MATHERS ST	KERPER AV	24	346.55	AC	650	38	VERY POOR	Y	ONE WAY
HAM15389	RAMONA AV	BOUDINOT AV	CORAL PARK DR	24	366.98	AC	650	59	FAIR	Y	
HAM38975	RAMONA AV	CORAL PARK DR	TERM W OF CORAL PARK DR	25	843.57	AC	423	84	SATISFACTORY	Y	
HAM15391	RAMONA AV	EPWORTH AV	RAMONA CIR	30	578.31	AC	326	74	SATISFACTORY	Y	
HAM15390	RAMONA AV	RAMONA CIR	BOUDINOT AV	31	407.20	AC	533	55	POOR	Y	
HAM38972	RAMONA CIR	RAMONA AV	TERM N OF RAMONA AV	25	309.96	AC	650	94	GOOD	Y	
HAM14823	RANCHVALE DR	RANCHVALE DR	WASIGO DR	25	299.08	AC	650	38	VERY POOR	Y	UNCOLLECTED PORTION BLOCKED BY BARRICADE
HAM38257	RANCHVALE DR	RANCHVALE DR	TERM SE OF RANCHVALE DR SPLIT	25	111.23		-1	-1		N	BLOCKED BY BARRICADE
HAM38248	RANCHVALE DR	TERM NW OF RANCHVALE DR SPLIT	RANCHVALE DR	25	104.24		-1	-1		N	BLOCKED BY BARRICADE
HAM25682	RANCHVALE DR	WASIGO DR	REDFIELD PL	25	1069.26	AC	650	34	VERY POOR	Y	
HAM38405	RANDOLPH ST	DULUTH AV	TERM N OF DULUTH AV	14	235.13	AC	650	40	VERY POOR	Y	
HAM01890	RANKIN ST	QUEEN CITY AV	WICKHAM PL	25	170.53	AC	650	76	SATISFACTORY	Y	
HAM01887	RANKIN ST	WICKHAM PL	TERM N OF WICKHAM PL	23	86.00		-1	-1		N	BLOCKED BY VEHICLES
HAM38995	RAPID AV	ST LAWRENCE AV	TERM N OF ST LAWRENCE AV	20	396.61	AC	468	92	GOOD	Y	
HAM02424	RAPID RUN PIKE	RUTLEDGE AV	GLENWAY AV	28	1745.45	AC	351	31	VERY POOR	Y	
HAM02400	RAPID RUN PIKE	SUNSET AV	RUTLEDGE AV	28	674.49	AC	280	34	VERY POOR	Y	
HAM13494	RAPID RUN RD	BENZ AV	COVEDALE AV	35	1210.47	AC	202	51	POOR	Y	
HAM00344	RAPID RUN RD	CINC DELHTP CORPLINE	OTTAWA ST	19	525.28	AC	443	78	SATISFACTORY	Y	
HAM02421	RAPID RUN RD	CLEARVIEW AV	HERMOSA AV	34	475.22	AC	202	46	POOR	Y	
HAM13493	RAPID RUN RD	CORONADO AV	BENZ AV	34	427.59	AC	353	43	POOR	Y	
HAM13495	RAPID RUN RD	COVEDALE AV	CINC DELHTP CORPLINE	35	155.14	AC	309	90	GOOD	Y	
HAM02414	RAPID RUN RD	GLENWAY AV	LINDA DR	33	310.46	AC	650	43	POOR	Y	
HAM02239	RAPID RUN RD	GREENWICH AV	PEDRETTI AV	35	349.83	AC	175	52	POOR	Y	
HAM02240	RAPID RUN RD	HERMOSA AV	ST LAWRENCE AV	35	345.46	AC	231	48	POOR	Y	
HAM02415	RAPID RUN RD	LINDA DR	MIDLAND AV	34	122.69	AC	188	61	FAIR	Y	
HAM02418	RAPID RUN RD	MIDLAND AV	CLEARVIEW AV	33	351.50	AC	313	51	POOR	Y	
HAM00345	RAPID RUN RD	OTTAWA ST	HILLSIDE AV	18	217.95	AC	642	83	SATISFACTORY	Y	
HAM02236	RAPID RUN RD	OVERLOOK AV	NEBRASKA AV	34	341.22	AC	650	44	POOR	Y	
HAM02238	RAPID RUN RD	PEDRETTI AV	OVERLOOK AV	34	312.00	AC	172	57	FAIR	Y	
HAM02242	RAPID RUN RD	ST LAWRENCE AV	GREENWICH AV	34	482.68	AC	144	65	FAIR	Y	
HAM15382	RATTERMAN AV	LISCHER AV	HARRISON AV	27	483.54	AC	422	54	POOR	Y	
HAM15404	RATTERMAN AV	MCKINLEY AV	LISCHER AV	26	874.66	AC	417	52	POOR	Y	
HAM35690	RAVENAL CT	MONTGOMERY RD	TERM NW OF MONTGOMERY RD	21	369.60	AC	650	93	GOOD	Y	
HAM22061	RAVENNA ST	CHANDLER ST	LUHN AV	21	958.06	AC	381	76	SATISFACTORY	Y	
HAM00529	RAVENNA ST	DESMOND ST	CHANDLER ST	26	413.44	AC	509	70	FAIR	Y	
HAM22077	RAVENNA ST	LUHN AV	CINC COLUTP CORPLINE	16	276.13	AC	474	37	VERY POOR	Y	
HAM00551	RAVENNA ST	MADISON RD	SIERRA PARK PL	18	348.85	AC	576	45	POOR	Y	
HAM00550	RAVENNA ST	PEABODY AV	PRENTICE ST	24	477.99	AC	514	53	POOR	Y	
HAM33872	RAVENNA ST	PRENTICE ST	MADISON RD	19	343.39	AC	650	28	VERY POOR	Y	
HAM00530	RAVENNA ST	SIERRA PARK PL	DESMOND ST	17	327.78	AC	432	44	POOR	Y	
HAM38110	RAVENWOOD AV	KENNEDY AV	TERM E OF KENNEDY AV	25	532.45	AC	650	44	POOR	Y	
HAM11546	RAVENWOOD AV	TYNE AV	KENNEDY AV	21	394.09	AC	558	94	GOOD	Y	
HAM20028	RAVINE ST	ADA ST	VOLKERT ST	30	234.28	AC	296	95	GOOD	Y	
HAM19877	RAVINE ST	CASSATT ST	OLD MCMILLAN ST	29	251.16	AC	650	95	GOOD	Y	
HAM20037	RAVINE ST	CENTRAL PKWY	W MCMICKEN AV	37	292.98	AC	650	56	FAIR	Y	
HAM19896	RAVINE ST	CITY VIEW PL	FAIRVIEW PARK DR	36	544.60	AC	375	35	VERY POOR	Y	
HAM19888	RAVINE ST	FAIRVIEW PARK DR	WARNER ST	36	186.33	AC	433	40	VERY POOR	Y	
HAM32164	RAVINE ST	KLOTTER AV	CITY VIEW PL	35	244.16	AC	545	43	POOR	Y	
HAM19990	RAVINE ST	MOHAWK ST	KLOTTER AV	35	164.71	AC	650	46	POOR	Y	
HAM19876	RAVINE ST	OLD MCMILLAN ST	STRAIGHT ST	32	598.81	AC	550	59	FAIR	Y	
HAM19842	RAVINE ST	TILLOTSON ST	ADA ST	29	233.99	AC	200	95	GOOD	Y	
HAM20027	RAVINE ST	VOLKERT ST	CASSATT ST	31	222.19	AC	303	94	GOOD	Y	
HAM19991	RAVINE ST	W MCMICKEN AV	MOHAWK ST	37	113.89	AC	650	40	VERY POOR	Y	
HAM19843	RAVINE ST	WARNER ST	TILLOTSON ST	29	230.58	AC	294	95	GOOD	Y	
HAM02809	RAVOGLI AV	FLEETWOOD AV	PANCOAST AV	23	415.16	AC	404	51	POOR	Y	
HAM02793	RAVOGLI AV	OCOSTA AV	HARRISON AV	25	322.94	AC	650	57	FAIR	Y	
HAM02796	RAVOGLI AV	PANCOAST AV	OCOSTA AV	24	213.20	AC	243	70	FAIR	Y	
HAM40869	RAWSON FARM LN	MIDDLETON AV	TERM NE OF MIDDLETON AV	21	664.06	AC	499	81	SATISFACTORY	Y	
HAM60636	RAWSON PL	S CLUBCREST AV	TERM OF PUBLIC ROW	22	193.18	AC	479	40	VERY POOR	Y	
HAM10413	RAWSON WOODS CIR	RAWSON WOODS LN	RAWSON WOODS LN	18	855.60	AC	650	85	SATISFACTORY	Y	
HAM10410	RAWSON WOODS LN	MIDDLETON AV	RAWSON WOODS CIR	21	321.17	AC	411	84	SATISFACTORY	Y	
HAM10409	RAWSON WOODS LN	RAWSON WOODS CIR	RAWSON WOODS CIR	22	375.44	AC	580	92	GOOD	Y	
HAM39538	RAWSON WOODS LN	RAWSON WOODS CIR	TERM W OF RAWSON WOODS CIR	21	65.38	AC	650	89	GOOD	Y	
HAM20328	RAY AL	E 13TH ST	TERM N OF E 13TH ST	8	96.01	BR	650	-1		Y	
HAM12728	RAYMAR BLVD	CLOISTER CT	VICTORIA AV	24	652.34	AC	484	49	POOR	Y	

FEATUREID	STREET NAME	FROM	TO	WIDTH	LENGTH	SURFACE TYPE	AVG IRI	DTS PCI	PCI CATEGORY	COLLECTED	DTS NOTES
HAM09322	RAYMAR BLVD	ERIE AV	RAYMAR DR	25	520.72	AC	554	71	SATISFACTORY	Y	
HAM09294	RAYMAR BLVD	RAYMAR DR	CLOISTER CT	25	522.99	AC	288	38	VERY POOR	Y	
HAM12732	RAYMAR DR	RAYMAR BLVD	UNKNOWN	21	853.52	AC	391	48	POOR	Y	
HAM14686	RAYTEE TER	CLAUDIA CT	RONALDSON AV	25	297.52	AC	649	63	FAIR	Y	
HAM36903	READING LN	AVON DR	TERM N OF AVON DR	23	350.47	AC	650	94	GOOD	Y	
HAM00047	READING RD	AMBERLAWN AV	SUMMIT RD	44	525.46	AC	373	59	FAIR	Y	
HAM19317	READING RD	ANITA PL	CALIFORNIA AV	40	344.04	AC	201	75	SATISFACTORY	Y	
HAM23929	READING RD	AVON DR	TENNESSEE AV	42	1255.94	AC	394	61	FAIR	Y	
HAM19282	READING RD	AVONDALE AV	BARRY LN	50	310.68	AC	193	61	FAIR	Y	
HAM23914	READING RD	AVONLEA AV	YARMOUTH AV	40	368.01	AC	258	73	SATISFACTORY	Y	
HAM19284	READING RD	BARRY LN	DEBBE LN	40	422.91	AC	542	51	POOR	Y	
HAM19322	READING RD	BELLA VISTA ST	PORTMAN AV	41	431.11	AC	199	76	SATISFACTORY	Y	
HAM23915	READING RD	BERKLEY AV	JOSEPH ST	40	259.32	AC	262	88	GOOD	Y	
HAM21620	READING RD	BLAIR AV	MAPLE AV	52	301.54	AC	170	62	FAIR	Y	
HAM27846	READING RD	BOLIVAR AL	I-471 NB EXWY TO E LIBERTY ST RAMP	60	211.00	PCC	248	89	GOOD	Y	
HAM24179	READING RD	BOWMAN TER	UNION ST	50	255.04	AC	213	92	GOOD	Y	
HAM08684	READING RD	BUNKER AL	BROADWAY	31	126.78	AC	650	62	FAIR	Y	
HAM19091	READING RD	BURNET AV	MINNESOTA ST	52	638.36	AC	383	57	FAIR	Y	
HAM19367	READING RD	BURTON AV	DANA AV	50	461.52	AC	245	69	FAIR	Y	
HAM19321	READING RD	CALIFORNIA AV	ROSE PL	40	279.15	AC	253	66	FAIR	Y	
HAM21622	READING RD	CARPLIN PL	STEWART PL	53	249.78	AC	337	46	POOR	Y	
HAM19271	READING RD	CARRAHEN AV	LANGDON FARM RD	40	714.91	AC	175	76	SATISFACTORY	Y	
HAM19358	READING RD	CHALFONTE PL	S FRED SHUTTLESWORTH CIR	49	267.01	AC	262	49	POOR	Y	
HAM54114	READING RD	CINC READING CORPLINE	SUNNYBROOK DR	40	974.97	AC	239	56	FAIR	Y	
HAM27881	READING RD	CITY STEPS	READING RD TO I-71 NB RAMP	72	470.43	AC	192	71	SATISFACTORY	Y	
HAM21625	READING RD	CLEVELAND AV	PROSPECT PL	52	192.89	AC	265	68	FAIR	Y	
HAM19356	READING RD	CLINTON SPRINGS AV	LENOX PL	50	361.10	AC	255	54	POOR	Y	
HAM19350	READING RD	DANA AV	CLINTON SPRINGS AV	51	505.02	AC	214	73	SATISFACTORY	Y	
HAM27874	READING RD	DANDRIDGE ST	CITY STEPS	72	146.01	AC	199	69	FAIR	Y	
HAM19328	READING RD	DEBBE LN	ASMANN AV	41	763.40	AC	315	51	POOR	Y	
HAM27848	READING RD	E 12TH ST	BOLIVAR AL	54	142.60	PCC	650	88	GOOD	Y	
HAM27821	READING RD	E CENTRAL PKWY	PENDLETON ST	54	235.52	PCC	212	98	GOOD	Y	
HAM66741	READING RD	E CENTRAL PKWY	PENDLETON ST	59	244.51	PCC	230	94	GOOD	Y	
HAM24180	READING RD	E MARTIN LUTHER KING JR DR	BOWMAN TER	50	132.79	AC	218	93	GOOD	Y	
HAM35307	READING RD	E SEYMOUR AV	LOSANTIVILLE AV	78	1342.87	AC	279	68	FAIR	Y	
HAM08685	READING RD	EGGLESTON AV	BUNKER AL	39	79.08	AC	650	67	FAIR	Y	
HAM19323	READING RD	ELIZABETH PL	BELLA VISTA ST	41	226.02	AC	173	74	SATISFACTORY	Y	
HAM26230	READING RD	FOREST AV	HUTCHINS AV	51	301.74	AC	650	71	SATISFACTORY	Y	
HAM26231	READING RD	GHOLSON AV	CHALFONTE PL	49	526.08	AC	223	56	FAIR	Y	
HAM26227	READING RD	GLENWOOD AV	GHOLSON AV	51	444.23	AC	277	49	POOR	Y	
HAM08596	READING RD	GOETZ AL	SYCAMORE ST	24	332.03	AC	496	95	GOOD	Y	
HAM19273	READING RD	GREENVIEW PL	NORTHAMPTON DR	41	340.15	AC	231	77	SATISFACTORY	Y	ONE WAY
HAM21621	READING RD	HALE AV	BLAIR AV	52	392.99	AC	235	71	SATISFACTORY	Y	
HAM19089	READING RD	HELEN ST	KINSEY AV	54	555.42	AC	235	71	SATISFACTORY	Y	
HAM26229	READING RD	HUTCHINS AV	LEXINGTON AV	51	377.28	AC	332	63	FAIR	Y	
HAM27847	READING RD	I-471 NB EXWY TO E LIBERTY ST RAMP	DANDRIDGE ST	72	255.69	AC	275	72	SATISFACTORY	Y	
HAM27903	READING RD	I-71 SB TO READING RD RAMP	READING RD TO I-71 SB EXWY RAMP	31	950.12	AC	230	70	FAIR	Y	
HAM23913	READING RD	JOSEPH ST	AVONLEA AV	40	86.98	PCC	357	92	GOOD	Y	
HAM27982	READING RD	JUNE ST	OAK ST	52	546.87	AC	485	50	POOR	Y	
HAM19090	READING RD	KINSEY AV	BURNET AV	56	592.69	AC	272	46	POOR	Y	
HAM00058	READING RD	LANGDON FARM RD	STERNBLOCK LN	40	369.48	AC	260	82	SATISFACTORY	Y	
HAM19283	READING RD	LENOX PL	AVONDALE AV	50	705.24	AC	192	60	FAIR	Y	
HAM26225	READING RD	LEXINGTON AV	MANN PL	50	307.74	AC	252	48	POOR	Y	
HAM34672	READING RD	LINTON ST	E UNIVERSITY AV	51	433.83	AC	190	95	GOOD	Y	
HAM19543	READING RD	LOSANTIVILLE AV	ROSECLIFF AV	60	863.23	AC	181	67	FAIR	Y	
HAM08597	READING RD	MAIN ST	GOETZ AL	24	128.97	AC	650	95	GOOD	Y	ONE WAY
HAM26228	READING RD	MANN PL	GLENWOOD AV	50	273.57	AC	324	48	POOR	Y	
HAM21619	READING RD	MAPLE AV	CLEVELAND AV	51	176.05	AC	211	72	SATISFACTORY	Y	
HAM20381	READING RD	MCGREGOR AV	HELEN ST	54	355.76	AC	281	79	SATISFACTORY	Y	
HAM60111	READING RD	MERCY HEALTH PL	BERKLEY AV	50	333.33	AC	222	72	SATISFACTORY	Y	
HAM27981	READING RD	MINNESOTA ST	WILLIAM H TAFT RD	52	316.68	AC	242	67	FAIR	Y	
HAM19272	READING RD	NORTHAMPTON DR	CARRAHEN AV	41	446.03	AC	211	85	SATISFACTORY	Y	
HAM19553	READING RD	NORTHWOOD DR	AMBERLAWN AV	41	898.94	AC	251	50	POOR	Y	
HAM27984	READING RD	OAK ST	LINTON ST	51	536.70	AC	268	45	POOR	Y	
HAM27833	READING RD	PENDLETON ST	E 12TH ST	52	807.97	PCC	264	93	GOOD	Y	
HAM19275	READING RD	PORTMAN AV	GREENVIEW PL	42	317.43	AC	225	73	SATISFACTORY	Y	
HAM19008	READING RD	PROSPECT PL	WINDHAM AV	51	220.81	AC	650	66	FAIR	Y	
HAM63512	READING RD	READING RD	E MARTIN LUTHER KING JR DR	37	728.31	AC	199	91	GOOD	Y	
HAM27920	READING RD	READING RD TO I-71 NB RAMP	I-71 SB TO READING RD RAMP	50	964.67	AC	257	74	SATISFACTORY	Y	
HAM27917	READING RD	READING RD TO I-71 SB EXWY RAMP	MCGREGOR AV	55	1693.66	AC	208	51	POOR	Y	
HAM31451	READING RD	READING RD TO SR 562 EB RAMP	READING RD TO SR 562 WB RAMP	76	514.18	AC	484	85	SATISFACTORY	Y	
HAM60112	READING RD	READING RD TO SR 562 WB RAMP	MERCY HEALTH PL	50	229.17	AC	175	84	SATISFACTORY	Y	
HAM21624	READING RD	RIDGEWAY AV	CARPLIN PL	52	134.55	AC	324	47	POOR	Y	
HAM24172	READING RD	RIDGEWAY AV	RIDGEWAY AV	52	89.69	AC	218	51	POOR	Y	
HAM35303	READING RD	ROSE PL	ELIZABETH PL	40	288.26	AC	165	77	SATISFACTORY	Y	
HAM19546	READING RD	ROSECLIFF AV	SHENANDOAH AV	41	757.55	AC	261	54	POOR	Y	

FEATUREID	STREET NAME	FROM	TO	WIDTH	LENGTH	SURFACE TYPE	AVG IRI	DTS PCI	PCI CATEGORY	COLLECTED	DTS NOTES
HAM19357	READING RD	S FRED SHUTTLESWORTH CIR	BURTON AV	49	519.77	AC	264	71	SATISFACTORY	Y	
HAM19544	READING RD	SECTION RD	NORTHWOOD DR	40	480.26	AC	211	59	FAIR	Y	
HAM19545	READING RD	SHENANDOAH AV	SECTION RD	40	220.95	AC	324	48	POOR	Y	
HAM19332	READING RD	SHERMAN AV	ASMANN AV	40	1796.71	AC	313	50	POOR	Y	
HAM19334	READING RD	SHERMAN AV	CINC NOR CORPLINE	51	744.16	AC	372	46	POOR	Y	
HAM19557	READING RD	STERNBLOCK LN	E SEYMOUR AV	71	1559.44	AC	201	76	SATISFACTORY	Y	
HAM21623	READING RD	STEWART PL	HALE AV	52	411.84	AC	274	36	VERY POOR	Y	
HAM54113	READING RD	SUMMIT RD	CINC READING CORPLINE	40	1025.55	AC	216	56	FAIR	Y	
HAM18989	READING RD	SUNNYBROOK DR	CINC READING CORPLINE	38	277.79	AC	264	59	FAIR	Y	
HAM08686	READING RD	SYCAMORE ST	EGGLESTON AV	51	299.23	AC	650	57	FAIR	Y	
HAM23925	READING RD	TENNESSEE AV	SR 562 EB TO READING RD RAMP	60	597.14	AC	263	79	SATISFACTORY	Y	
HAM19331	READING RD	TERM SW OF	AVON DR	40	458.80	AC	275	67	FAIR	Y	
HAM24184	READING RD	UNION ST	WHITTIER ST	52	507.01	AC	194	91	GOOD	Y	
HAM24182	READING RD	WHITTIER ST	RIDGEWAY AV	53	327.77	AC	234	46	POOR	Y	
HAM27983	READING RD	WILLIAM H TAFT RD	JUNE ST	52	215.49	AC	650	64	FAIR	Y	
HAM26226	READING RD	WINDHAM AV	FOREST AV	52	438.64	AC	400	65	FAIR	Y	
HAM19611	READING RD	YARMOUTH AV	ANITA PL	40	307.00	AC	274	84	SATISFACTORY	Y	
HAM27924	READING RD TO I-71 NB RAMP	READING RD	I-71 NB RAMP	39	1927.49	AC	166	97	GOOD	Y	ONE WAY
HAM27925	READING RD TO READING RD RAMP	READING RD	READING RD RAMP	29	2070.91	AC	139	96	GOOD	Y	ONE WAY
HAM23950	READING RD TO SR 562 EB RAMP	READING RD	SR 562 EB RAMP	20	1109.20	AC	182	65	FAIR	Y	ONE WAY
HAM23923	READING RD TO SR 562 WB RAMP	READING RD	NORWOOD LATERAL WB	28	1113.92	AC	170	67	FAIR	Y	ONE WAY
HAM25647	REALISTIC AV	TERM S OF DANA AV	DANA AV	20	699.42	AC	650	42	POOR	Y	
HAM14327	REBOLD LN	CAMPUS LN	PLYMOUTH AV	9	352.09	AC	650	27	VERY POOR	Y	
HAM50220	REBOLD LN	PLYMOUTH AV	TERM N OF PLYMOUTH AV	9	149.81	AC	650	79	SATISFACTORY	Y	UNCOLLECTED PORTION BLOCKED BY VEHICLE
HAM11273	RED BANK EXWY	BROTHERTON CT	RED BANK RD	58	361.09	AC	318	63	FAIR	Y	
HAM60355	RED BANK EXWY	CORSICA PL	HETZEL ST	55	1130.58	AC	232	57	FAIR	Y	
HAM64072	RED BANK EXWY	HERRINGBONE DR	RED BANK RD	35	423.60	AC	237	67	FAIR	Y	
HAM64071	RED BANK EXWY	HETZEL ST	HERRINGBONE DR	56	446.49	AC	522	59	FAIR	Y	
HAM00535	RED BANK EXWY	MADISON RD	MEDPACE WY	77	858.01	AC	650	62	FAIR	Y	
HAM61753	RED BANK EXWY	MEDPACE WY	CINC COLUTP CORPLINE	25	2009.45	AC	164	81	SATISFACTORY	Y	
HAM61754	RED BANK EXWY	MEDPACE WY	CINC COLUTP CORPLINE	25	2019.17	AC	161	73	SATISFACTORY	Y	
HAM00485	RED BANK EXWY	RED BANK RD	MADISON RD	48	573.91	AC	340	70	FAIR	Y	
HAM60354	RED BANK EXWY	RED BANK RD	CORSICA PL	55	1037.72	AC	284	60	FAIR	Y	
HAM61620	RED BANK EXWY	RED BANK RD	MADISON RD	48	586.74	AC	339	82	SATISFACTORY	Y	
HAM11513	RED BANK RD	AIKENSIDE AV	WOODFORD RD	35	1044.70	AC	412	39	VERY POOR	Y	
HAM31802	RED BANK RD	CENTENNIAL DR	CORSICA PL	20	309.14	AC	245	77	SATISFACTORY	Y	
HAM25706	RED BANK RD	CINC COLUTP CORPLINE	ONONDAGO AV	37	1309.04	AC	328	42	POOR	Y	
HAM11278	RED BANK RD	CINC FAIRFX CORPLINE	BROTHERTON CT	41	677.04	AC	514	62	FAIR	Y	
HAM33488	RED BANK RD	CORSICA PL	TOMPKINS AV	22	1073.77	AC	288	85	SATISFACTORY	Y	
HAM07149	RED BANK RD	DUCK CREEK RD	Cinc Coltwp Corpline	33	1358.60	AC	364	52	POOR	Y	
HAM11494	RED BANK RD	DUNLOE AV	IONA AV	22	328.22	AC	259	55	POOR	Y	
HAM59233	RED BANK RD	FAIR LN	SHANNON WY	20	315.49	PCC	244	89	GOOD	Y	
HAM33975	RED BANK RD	HETZEL ST	MEDPACE WY	22	675.95	AC	615	30	VERY POOR	Y	
HAM11503	RED BANK RD	IBERIS AV	DUNLOE AV	23	238.10	AC	212	72	SATISFACTORY	Y	
HAM63472	RED BANK RD	IBERIS AV	IBERIS AV	25	123.51	AC	215	73	SATISFACTORY	Y	
HAM11497	RED BANK RD	IONA AV	STANDISH AV	20	340.71	AC	266	75	SATISFACTORY	Y	
HAM35692	RED BANK RD	KIRKUP AV	ODIN AV	15	366.05	AC	297	33	VERY POOR	Y	
HAM55428	RED BANK RD	MEDPACE WY	RED BANK EXWY	36	268.62	AC	650	72	SATISFACTORY	Y	
HAM53582	RED BANK RD	ODIN AV	TERM N OF ODIN AV	17	102.77	AC	650	52	POOR	Y	
HAM10325	RED BANK RD	ONONDAGO AV	AIKENSIDE AV	38	459.11	AC	301	41	POOR	Y	
HAM31801	RED BANK RD	RED BANK EXWY	CENTENNIAL DR	38	233.13	AC	478	77	SATISFACTORY	Y	
HAM59232	RED BANK RD	SHANNON WY	CINC FAIRFX CORPLINE	20	1748.77	PCC	196	95	GOOD	Y	
HAM04765	RED BANK RD	STANDISH AV	ZINSLE AV	22	358.85	AC	510	75	SATISFACTORY	Y	
HAM25701	RED BANK RD	TERM S OF	ELLMARIE DR	32	822.27	AC	251	66	FAIR	Y	
HAM63473	RED BANK RD	TERM S OF	IBERIS AV	25	59.97	AC	138	77	SATISFACTORY	Y	
HAM54256	RED BANK RD	WALKER AV	CINC SILVTN CORPLINE	28	120.81	AC	319	73	SATISFACTORY	Y	
HAM11514	RED BANK RD	WOODFORD RD	WALKER AV	24	620.76	AC	421	73	SATISFACTORY	Y	
HAM10907	RED BANK RD	WOODLAND RD	FAIR LN	48	1088.15	PCC	197	90	GOOD	Y	
HAM04764	RED BANK RD	ZINSLE AV	KIRKUP AV	17	354.02	AC	650	40	VERY POOR	Y	
HAM11903	RED BUD AV	AVON FIELDS LN	ROSE HILL AV	20	697.16	AC	506	78	SATISFACTORY	Y	
HAM11898	RED BUD AV	AVON FIELDS PL	AVON FIELDS LN	21	348.00	AC	461	52	POOR	Y	
HAM00126	RED BUD AV	BURTON WOODS LN	E MITCHELL AV	25	615.44	AC	633	94	GOOD	Y	
HAM05689	RED BUD AV	CLINTON SPRINGS AV	LEYMAN DR	24	833.09	AC	372	92	GOOD	Y	
HAM00128	RED BUD AV	E MITCHELL AV	ROSE HILL AV	26	408.18	AC	650	48	POOR	Y	
HAM00127	RED BUD AV	LEYMAN DR	BURTON WOODS LN	25	253.73	AC	221	93	GOOD	Y	
HAM11899	RED BUD AV	RED BUD PL	AVON FIELDS PL	20	346.85	AC	472	57	FAIR	Y	
HAM11900	RED BUD AV	ROSE HILL AV	RED BUD PL	25	377.53	AC	366	56	FAIR	Y	
HAM12863	RED BUD PL	RED BUD AV	ROSE HILL AV	21	582.96	AC	650	95	GOOD	Y	ONE WAY
HAM02262	RED CEDAR DR	FOLCHI DR	LEAFWOOD DR	24	534.38	AC	219	72	SATISFACTORY	Y	
HAM01965	RED CEDAR DR	LEAFWOOD DR	GROESBECK RD	23	371.19	AC	349	47	POOR	Y	
HAM01968	RED CEDAR DR	SUGARBERRY CT	FOLCHI DR	24	197.02	AC	224	76	SATISFACTORY	Y	
HAM36948	RED CEDAR DR	TERM S OF SUGARBERRY CT	SUGARBERRY CT	23	157.56	AC	448	77	SATISFACTORY	Y	
HAM37093	REDEAGLE WY	VAN KIRK AV	TERM NW OF VAN KIRK AV	26	398.81	AC	605	93	GOOD	Y	
HAM37932	REDFIELD PL	HANOVER CIR	TERM N OF HOKEL LN	25	154.50	AC	576	81	SATISFACTORY	Y	
HAM25679	REDFIELD PL	RANCHOVALE DR	HANOVER CIR	25	711.30	AC	610	47	POOR	Y	
HAM05457	REDMOND AL	HUMBERT ST	WOOL ST	11	499.26	AC	650	92	GOOD	Y	

FEATUREID	STREET NAME	FROM	TO	WIDTH	LENGTH	SURFACE TYPE	AVG IRI	DTS PCI	PCI CATEGORY	COLLECTED	DTS NOTES
HAM05454	REDMOND AL	WOOL ST	BABB AL	11	365.00	AC	650	93	GOOD	Y	
HAM12125	REDWAY AV	DAKOTA AV	GLEN LYON AV	36	200.11	AC	548	63	FAIR	Y	
HAM12106	REDWAY AV	GLEN LYON AV	WINDING WY	35	668.79	AC	268	71	SATISFACTORY	Y	
HAM12111	REDWAY AV	LENOX PL	DAKOTA AV	36	587.41	AC	208	61	FAIR	Y	
HAM27765	REEDY ST	CULVERT ST	E COURT ST	37	543.48	AC	448	44	POOR	Y	
HAM27701	REEDY ST	E 8TH ST TO GILBERT AV RAMP	CULVERT ST	39	443.59	AC	650	63	FAIR	Y	
HAM37899	REEMELIN AV	TERM SE OF MEHMERT AV	MEHMERT AV	13	721.31	AC	650	31	VERY POOR	Y	
HAM35078	REFLECTION LN	ROCKINGHAM AV	RHODE ISLAND AV	20	570.70	AC	512	94	GOOD	Y	
HAM12778	REGENT AV	CORINTH AV	PADDOCK RD	26	408.14	AC	535	95	GOOD	Y	
HAM40479	REGENT AV	OAKDALE AV	OBERLIN AV	33	531.76	AC	650	94	GOOD	Y	
HAM12466	REGENT AV	OBERLIN AV	MATLOCK AV	32	519.27	AC	506	95	GOOD	Y	
HAM35279	REGENT AV	PADDOCK RD	OAKDALE AV	32	558.45	AC	650	95	GOOD	Y	
HAM40494	REGENT AV	TERM W OF CORINTH AV	CORINTH AV	25	360.28	AC	650	83	SATISFACTORY	Y	
HAM03302	REGINA AV	ST LAWRENCE AV	VINCENT AV	36	806.93	AC	514	49	POOR	Y	
HAM39693	REGINA GRAETER WY	TERM W OF PADDOCK RD	PADDOCK RD	24	1210.92	AC	390	79	SATISFACTORY	Y	
HAM38041	REID AV	TERM E OF HAMILTON AV	HAMILTON AV	25	1437.06	AC	194	95	GOOD	Y	
HAM35667	REINHOLD DR	SALFORD DR	SUMMIT RD	36	1395.25	AC	570	80	SATISFACTORY	Y	
HAM35664	REINHOLD DR	SUMMIT RD	TERM N OF SUMMIT RD	36	547.00	AC	495	35	VERY POOR	Y	
HAM03726	RELLEUM AV	GLENWAY AV	COVEDALE AV	24	2027.69	AC	372	54	POOR	Y	
HAM21773	RENFRO AV	DARTMOUTH DR	SWAN PL	21	536.01	AC	526	63	FAIR	Y	
HAM15324	RENFRO AV	SWAN PL	GLENMORE AV	21	538.37	AC	648	50	POOR	Y	
HAM39260	RENNER PL	TERM S OF KLOTTER AV	KLOTTER AV	16	163.40	AC	650	72	SATISFACTORY	Y	
HAM20002	RENNER ST	HAMBURG ST	TERM NW OF HAMBURG ST	24	330.06	AC	415	51	POOR	Y	
HAM53292	RENNER ST	TERM SE OF HAMBURG ST	HAMBURG ST	25	458.03	AC	650	64	FAIR	Y	
HAM53747	RENSHAW ST	MOERLEIN AV	TERM W OF MOERLEIN AV	12	143.48	AC	650	47	POOR	Y	
HAM06142	RENSLAR AV	BERTE ST	BRYSON ST	12	294.00	AC	195	95	GOOD	Y	
HAM06141	RENSLAR AV	BRYSON ST	CROSLIN ST	15	283.71	AC	320	87	GOOD	Y	
HAM06190	RENSLAR AV	CROSLIN ST	POMEROY ST	16	776.19	AC	158	93	GOOD	Y	
HAM06186	RENSLAR AV	KOEHLER ST	KELLOGG AV	17	189.32	AC	631	63	FAIR	Y	
HAM06147	RENSLAR AV	PANAMA ST	BERTE ST	11	253.02	AC	582	94	GOOD	Y	
HAM06137	RENSLAR AV	POMEROY ST	KOEHLER ST	17	212.87	AC	615	85	SATISFACTORY	Y	
HAM08481	REPUBLIC ST	GREEN ST	W ELDER ST	25	452.27	AC	650	87	GOOD	Y	ONE WAY
HAM08461	REPUBLIC ST	RUSS AL	GREEN ST	20	124.71	AC	515	79	SATISFACTORY	Y	ONE WAY
HAM54162	REPUBLIC ST	TERM S OF FINDLAY ST	FINDLAY ST	16	64.29	AC	650	50	POOR	Y	
HAM25845	REPUBLIC ST	W 12TH ST	W 13TH ST	19	424.42	AC	650	66	FAIR	Y	ONE WAY
HAM32210	REPUBLIC ST	W 13TH ST	W 14TH ST	19	425.23	AC	650	45	POOR	Y	ONE WAY
HAM21702	REPUBLIC ST	W 14TH ST	W 15TH ST	30	422.68	AC	650	52	POOR	Y	ONE WAY
HAM21710	REPUBLIC ST	W 15TH ST	W LIBERTY ST	32	493.18	AC	650	34	VERY POOR	Y	ONE WAY
HAM08457	REPUBLIC ST	W ELDER ST	BARDES AL	19	114.04	AC	650	87	GOOD	Y	
HAM21670	REPUBLIC ST	W LIBERTY ST	RUSS AL	19	426.56	AC	650	83	SATISFACTORY	Y	ONE WAY
HAM05488	RESOR AV	CLIFTON AV	RESOR PL	31	654.39	AC	498	81	SATISFACTORY	Y	
HAM05487	RESOR AV	MIDDLETON AV	HEDGEMAN LN	29	346.97	AC	650	73	SATISFACTORY	Y	
HAM05472	RESOR AV	RESOR PL	MIDDLETON AV	30	293.41	AC	465	56	FAIR	Y	
HAM39526	RESOR PL	TERM S OF RESOR AV	RESOR AV	21	239.70	AC	650	91	GOOD	Y	
HAM00197	REVERE AV	CHELSEA PL	ROCKAWAY AV	24	270.46	AC	349	29	VERY POOR	Y	
HAM00224	REVERE AV	GRACELY DR	PRESCOTT ST	26	429.58	AC	562	41	POOR	Y	
HAM00213	REVERE AV	IVANHOE AV	TWAIN AV	18	515.56	AC	589	40	VERY POOR	Y	
HAM00216	REVERE AV	MACKENZIE AV	IVANHOE AV	20	307.58	AC	513	34	VERY POOR	Y	
HAM00223	REVERE AV	PRESCOTT ST	RICHARDSON PL	24	138.83	AC	612	47	POOR	Y	
HAM00225	REVERE AV	RICHARDSON PL	CHELSEA PL	25	270.97	AC	636	41	POOR	Y	
HAM00195	REVERE AV	RIVER RD	GRACELY DR	24	236.65	AC	643	38	VERY POOR	Y	
HAM00221	REVERE AV	ROCKAWAY AV	MACKENZIE AV	21	355.10	AC	407	46	POOR	Y	
HAM39472	REX AV	TERM S OF ISLINGTON AV	ISLINGTON AV	18	245.37	AC	650	88	GOOD	Y	
HAM30775	RHINE WY	ELIZABETH ST	RITTEHOUSE CT	18	123.99	AC	650	67	FAIR	Y	
HAM30895	RHINE WY	RITTEHOUSE CT	CHESTNUT ST	18	121.41	AC	650	70	FAIR	Y	
HAM12411	RHODE ISLAND AV	ANDINA AV	GARDEN LN	35	270.10	AC	160	85	SATISFACTORY	Y	
HAM12410	RHODE ISLAND AV	AVONLEA AV	NORTHCUTT AV	35	357.66	AC	238	88	GOOD	Y	
HAM12409	RHODE ISLAND AV	BERKLEY AV	AVONLEA AV	35	359.04	AC	186	93	GOOD	Y	
HAM12407	RHODE ISLAND AV	CATALINA AV	BERKLEY AV	36	323.80	AC	168	90	GOOD	Y	
HAM35297	RHODE ISLAND AV	DALE RD	TRUITT AV	34	325.76	AC	349	93	GOOD	Y	
HAM12478	RHODE ISLAND AV	DALEWOOD PL	DALE RD	35	258.38	AC	203	89	GOOD	Y	
HAM35072	RHODE ISLAND AV	ENCLAVE LN	ROCKINGHAM AV	36	143.31	AC	539	87	GOOD	Y	
HAM35071	RHODE ISLAND AV	FAITH ST	ENCLAVE LN	36	371.70	AC	186	93	GOOD	Y	
HAM12413	RHODE ISLAND AV	GARDEN LN	DALEWOOD PL	35	240.89	AC	189	86	GOOD	Y	
HAM23935	RHODE ISLAND AV	LAWN AV	CATALINA AV	36	488.22	AC	189	86	GOOD	Y	
HAM12412	RHODE ISLAND AV	NORTHCUTT AV	ANDINA AV	36	306.41	AC	188	83	SATISFACTORY	Y	
HAM12473	RHODE ISLAND AV	PORTMAN AV	FAITH ST	36	290.69	AC	216	89	GOOD	Y	
HAM35077	RHODE ISLAND AV	REFLECTION LN	LANGDON FARM RD	36	162.27	AC	445	88	GOOD	Y	
HAM35076	RHODE ISLAND AV	ROCKINGHAM AV	REFLECTION LN	36	348.99	AC	233	93	GOOD	Y	
HAM23939	RHODE ISLAND AV	ROSS AV	LAWN AV	36	624.02	AC	650	92	GOOD	Y	
HAM34502	RHODE ISLAND AV	SUNWALK DR	E SEYMOUR AV	37	230.11	AC	650	91	GOOD	Y	
HAM12476	RHODE ISLAND AV	TRUITT AV	CINCINOR CORPLINE	34	183.23	AC	115	90	GOOD	Y	
HAM34504	RHODE ISLAND AV	YORKTOWN RD	SUNWALK DR	37	224.01	AC	650	91	GOOD	Y	
HAM20388	RICE ST	GAGE ST	JUSTIS ST	20	414.88	AC	411	42	POOR	Y	
HAM20384	RICE ST	JUSTIS ST	VALENCIA ST	24	249.67	AC	237	68	FAIR	Y	
HAM32200	RICE ST	VALENCIA ST	THILL ST	23	388.92	AC	246	68	FAIR	Y	

FEATUREID	STREET NAME	FROM	TO	WIDTH	LENGTH	SURFACE TYPE	AVG IRI	DTS PCI	PCI CATEGORY	COLLECTED	DTS NOTES
HAM20175	RICE ST	WALSH AL	GAGE ST	24	115.03	AC	650	63	FAIR	Y	
HAM05587	RICE ST	WINKLER ST	WALSH AL	25	128.80	AC	650	72	SATISFACTORY	Y	
HAM00337	RICHARDSON PL	REVERE AV	HILLSIDE AV	15	822.09	AC	451	69	FAIR	Y	
HAM25953	RICHMOND ST	LLOYD AL	PEALE AL	15	182.96	AC	223	64	FAIR	Y	
HAM26014	RICHMOND ST	PEALE AL	CENTRAL AV	15	139.50	AC	650	68	FAIR	Y	ONE WAY
HAM25949	RICHMOND ST	PENDERY AL	WATTS AL	14	325.49	AC	650	20	SERIOUS	Y	ONE WAY
HAM25951	RICHMOND ST	PLUM ST	LLOYD AL	16	129.25	AC	501	67	FAIR	Y	ONE WAY
HAM25950	RICHMOND ST	WATTS AL	PLUM ST	15	136.58	AC	650	21	SERIOUS	Y	ONE WAY
HAM02689	RICHTER ST	WILLIAMS ST	HORTON ST	16	286.89	AC	650	55	POOR	Y	
HAM37418	RICHWILL CT	TERM E OF SHADYMIST LN	SHADYMIST LN	26	204.85	AC	650	33	VERY POOR	Y	
HAM09231	RICHWOOD AV	LE BLOND AV	ARNOLD ST	17	359.23	AC	650	87	GOOD	Y	
HAM09422	RICHWOOD AV	SHEFFIELD AV	LE BLOND AV	21	828.75	AC	378	85	SATISFACTORY	Y	
HAM38942	RICHWOOD CIR	TERM S OF SHEFFIELD AV	RICHWOOD AV	30	567.42	AC	605	93	GOOD	Y	
HAM39271	RIDDLE CREST LN	RIDDLE VIEW LN	TERM W OF RIDDLE VIEW LN	26	126.63	AC	650	80	SATISFACTORY	Y	
HAM39272	RIDDLE CREST LN	TERM E OF RIDDLE VIEW LN	RIDDLE VIEW LN	27	133.48	AC	650	71	SATISFACTORY	Y	
HAM25581	RIDDLE RD	DECKEBACH AV	W MCMICKEN AV	36	978.87	AC	650	48	POOR	Y	
HAM25582	RIDDLE RD	MARSHALL AV	DECKEBACH AV	34	857.86	AC	433	55	POOR	Y	
HAM25520	RIDDLE RD	RIDDLE VIEW LN	SANDHEGER PL	37	136.92	AC	650	59	FAIR	Y	
HAM25519	RIDDLE RD	SANDHEGER PL	MARSHALL AV	36	408.43	AC	650	41	POOR	Y	
HAM33147	RIDDLE RD	W MARTIN LUTHER KING JR DR	RIDDLE VIEW LN	36	1044.10	AC	447	52	POOR	Y	
HAM25491	RIDDLE VIEW LN	RIDDLE RD	RIDDLE CREST LN	25	1055.55	AC	650	47	POOR	Y	
HAM12222	RIDGE AV	ACOMB AV	MAPLELEAF AV	44	117.01	AC	148	51	POOR	Y	
HAM26532	RIDGE AV	ALAMO AV	CALVERT ST	40	538.89	AC	650	43	POOR	Y	
HAM12846	RIDGE AV	ALLEY	SCHUBERT AV	30	222.78	AC	309	44	POOR	Y	
HAM12191	RIDGE AV	AUTEN AV	BEAVER AV	31	340.03	AC	367	34	VERY POOR	Y	
HAM12225	RIDGE AV	BEAVER AV	GLOSS AV	31	348.82	AC	311	40	VERY POOR	Y	
HAM12235	RIDGE AV	BELLEWOOD AV	PARKVIEW AV	29	886.35	AC	280	57	FAIR	Y	
HAM11579	RIDGE AV	BEREDITH PL	AMBR CINC COLUTP CORPLINE	31	546.63	AC	261	32	VERY POOR	Y	
HAM12803	RIDGE AV	BROTHERTON RD	CARDIFF AV	41	249.59	AC	650	36	VERY POOR	Y	
HAM26533	RIDGE AV	CALVERT ST	CUSHMAN AV	45	310.27	AC	353	53	POOR	Y	
HAM12821	RIDGE AV	CARDIFF AV	ORKNEY LN	41	808.21	AC	419	51	POOR	Y	
HAM54258	RIDGE AV	CINC COLUTP CORPLINE	I-71 NB EXWY TO RIDGE AV RAMP	39	131.34	AC	368	77	SATISFACTORY	Y	
HAM64511	RIDGE AV	CINC COLUTP CORPLINE	CINC COLUTP CORPLINE	55	756.02	AC	216	71	SATISFACTORY	Y	
HAM53284	RIDGE AV	CUSHMAN AV	SR 562 EB TO RIDGE AV RAMP	55	355.54	AC	359	69	FAIR	Y	
HAM12236	RIDGE AV	GLOSS AV	NORHAM AV	30	230.25	AC	369	61	FAIR	Y	
HAM12855	RIDGE AV	HARVEST AV	BEREDITH PL	30	539.03	AC	226	36	VERY POOR	Y	
HAM26490	RIDGE AV	IBSEN AV	ALAMO AV	49	635.54	AC	443	56	FAIR	Y	
HAM26452	RIDGE AV	MADISON RD	IBSEN AV	51	826.33	AC	599	40	VERY POOR	Y	
HAM12188	RIDGE AV	MAPLELEAF AV	AUTEN AV	36	288.35	AC	228	44	POOR	Y	
HAM12138	RIDGE AV	MARBURG AV	BROTHERTON RD	49	309.61	AC	272	36	VERY POOR	Y	
HAM12833	RIDGE AV	MONTGOMERY RD	MONTWOOD AL	30	157.14	AC	396	58	FAIR	Y	
HAM12832	RIDGE AV	MONTWOOD AL	WOODSFIELD ST	29	112.25	AC	394	41	POOR	Y	
HAM12237	RIDGE AV	NORHAM AV	BELLEWOOD AV	30	113.35	AC	484	39	VERY POOR	Y	
HAM12010	RIDGE AV	ORION AV	MONTGOMERY RD	33	174.53	AC	361	41	POOR	Y	
HAM26471	RIDGE AV	ORKNEY LN	MADISON RD	49	641.57	AC	610	33	VERY POOR	Y	
HAM12074	RIDGE AV	PARKVIEW AV	WOODFORD RD	40	121.91	AC	287	79	SATISFACTORY	Y	
HAM12219	RIDGE AV	RIDGE AV RR XING	ACOMB AV	42	88.30	AC	650	49	POOR	Y	
HAM54257	RIDGE AV	RIDGE AV TO I-71 SB EXWY RAMP	CINC COLUTP CORPLINE	58	261.53	AC	291	78	SATISFACTORY	Y	
HAM12854	RIDGE AV	SCHUBERT AV	TROY AV	30	321.46	AC	437	39	VERY POOR	Y	
HAM30127	RIDGE AV	SR 562 EB TO RIDGE AV RAMP	RIDGE AV TO I-71 SB EXWY RAMP	68	248.69	AC	470	64	FAIR	Y	
HAM12853	RIDGE AV	TROY AV	HARVEST AV	29	377.19	AC	240	36	VERY POOR	Y	
HAM12011	RIDGE AV	WOODFORD RD	ORION AV	43	326.78	AC	284	50	POOR	Y	
HAM12847	RIDGE AV	WOODSFIELD ST	ALLEY	29	138.07	AC	275	38	VERY POOR	Y	
HAM53456	RIDGE AV TO I-71 SB EXWY RAMP	CALVERT ST	RIDGE AV TO I-71 SB EXWY RAMP	19	464.53	AC	147	86	GOOD	Y	ONE WAY
HAM63837	RIDGE AV TO I-71 SB EXWY RAMP	KENNECTOR ST	RIDGE AV TO I-71 SB EXWY RAMP	23	517.98	PCC	253	96	GOOD	Y	ONE WAY
HAM30134	RIDGE AV TO I-71 SB EXWY RAMP	RIDGE AV TO NORWOOD LATERAL WB RAMP	RIDGE AV TO I-71 SB EXWY RAMP	18	977.52	AC	199	90	GOOD	Y	ONE WAY
HAM57193	RIDGE AV TO MILL RIDGE RD RAMP	RIDGE AV	MILL RIDGE RD	30	349.08	PCC	175	96	GOOD	Y	ONE WAY
HAM53291	RIDGE AV TO NORWOOD LATERAL WB RAMP	RIDGE AV TO I-71 SB EXWY RAMP	RIDGE AV TO NORWOOD LATERAL WB RAMP	22	1264.02	AC	103	91	GOOD	Y	ONE WAY
HAM12042	RIDGEAVES DR	LANGDON FARM RD	CINC GOLFMN CORPLINE	24	230.62	AC	461	85	SATISFACTORY	Y	
HAM37275	RIDGECLIFFE AV	FERNVIEW AV	TERM E OF FERNVIEW AV	24	486.28	AC	425	94	GOOD	Y	
HAM37276	RIDGECLIFFE AV	TERM W OF FERNVIEW AV	FERNVIEW AV	24	429.59	AC	370	93	GOOD	Y	
HAM37860	RIDGELAND PL	BOSWORTH PL	TERM SE OF MONTGOMERY RD	26	895.60	AC	650	33	VERY POOR	Y	
HAM31962	RIDGETOP WY	OAKTREE PL	QUEEN CITY AV	24	819.79	PCC	650	80	SATISFACTORY	Y	
HAM37703	RIDGETOP WY	TERM S OF OAKTREE PL	OAKTREE PL	29	173.33	AC	650	65	FAIR	Y	
HAM02245	RIDGEVIEW AV	DELEHANTY CT	GREENWICH AV	25	406.82	AC	650	42	POOR	Y	
HAM03352	RIDGEVIEW AV	HERMOSA AV	DELEHANTY CT	24	315.53	AC	650	87	GOOD	Y	
HAM03348	RIDGEVIEW AV	SCHIFF AV	HERMOSA AV	25	1094.04	AC	277	95	GOOD	Y	
HAM24143	RIDGEWAY AV	ALAMEDA PL	READING RD	24	363.26	AC	650	47	POOR	Y	
HAM26316	RIDGEWAY AV	BLAIR CT	CLEVELAND AV	30	436.17	AC	297	74	SATISFACTORY	Y	
HAM26312	RIDGEWAY AV	DREXEL PL	BLAIR CT	30	1110.82	AC	532	73	SATISFACTORY	Y	
HAM05830	RIDGEWAY AV	HARVEY AV	ALAMEDA PL	24	516.22	AC	540	68	FAIR	Y	
HAM26236	RIDGEWAY AV	MILTON CT	DREXEL PL	30	234.21	AC	650	84	SATISFACTORY	Y	
HAM26237	RIDGEWAY AV	PERKINS AV	MILTON CT	30	189.89	AC	650	85	SATISFACTORY	Y	
HAM34706	RIDGEWAY AV	READING RD	PERKINS AV	25	1334.06	AC	521	83	SATISFACTORY	Y	
HAM05360	RIDGLEY ST	BABB AL	RIVERSIDE DR	24	138.66	AC	650	95	GOOD	Y	
HAM02086	RIDLIN AV	GLENWAY AV	MAYFIELD AV	14	633.62	AC	650	75	SATISFACTORY	Y	

FEATUREID	STREET NAME	FROM	TO	WIDTH	LENGTH	SURFACE TYPE	AVG IRI	DTS PCI	PCI CATEGORY	COLLECTED	DTS NOTES
HAM02024	RING PL	RING PL	RING PL	16	335.27	AC	300	57	FAIR	Y	
HAM02025	RING PL	RING PL	UNDERWOOD PL	16	211.23	AC	520	55	POOR	Y	
HAM02554	RING PL	RING PL	GRAND AV	20	814.14	AC	650	41	POOR	Y	
HAM39216	RING PL	TERM SE OF RING PL SPLIT	RING PL	19	602.79	AC	532	73	SATISFACTORY	Y	
HAM02023	RING PL	UNDERWOOD PL	RING PL	15	118.34	AC	650	41	POOR	Y	
HAM26107	RINGGOLD ST	ELIJAH AL	HIGHLAND AV	33	123.71	AC	650	49	POOR	Y	
HAM26127	RINGGOLD ST	JOSEPHINE ST	YOUNG ST	35	297.55	AC	268	74	SATISFACTORY	Y	
HAM26106	RINGGOLD ST	YOUNG ST	ELIJAH AL	35	647.92	AC	432	48	POOR	Y	
HAM14802	RIPPLEWOOD LN	BUDWOOD CT	FLOWERWOOD CT	24	313.63	AC	413	26	VERY POOR	Y	
HAM39024	RIPPLEWOOD LN	FLOWERWOOD CT	TERM E OF FLOWERWOOD CT	23	360.72	AC	615	36	VERY POOR	Y	
HAM39035	RIPPLEWOOD LN	TERM SW OF TRAILWOOD DR	TRAILWOOD DR	24	582.15	AC	650	54	POOR	Y	
HAM14804	RIPPLEWOOD LN	TRAILWOOD DR	BUDWOOD CT	25	331.19	AC	650	49	POOR	Y	
HAM06453	RITCHIE AV	MENLO AV	STETTINIUS AV	26	551.65	AC	560	41	POOR	Y	
HAM30777	RITTEHOUSE CT	RUHR WY	RHINE WY	16	379.55	AC	436	67	FAIR	Y	
HAM06971	RIVER RD	ACCESS RD	MAAG ST	49	474.90	AC	225	64	FAIR	Y	
HAM17691	RIVER RD	ANDERSON FERRY RD	CATHCART ST	49	667.65	AC	388	71	SATISFACTORY	Y	
HAM06952	RIVER RD	ANSONIA AV	MT HOPE AV	47	588.50	AC	134	89	GOOD	Y	
HAM06972	RIVER RD	BARKLEY AV	ACCESS RD	59	1319.65	AC	184	76	SATISFACTORY	Y	
HAM06965	RIVER RD	BAURICHTER ST	EDGAR ST	50	1567.06	AC	222	55	POOR	Y	
HAM13405	RIVER RD	BENDER RD	DART ST	51	3180.55	AC	205	77	SATISFACTORY	Y	
HAM17690	RIVER RD	CATHCART ST	FENIMORE ST	48	862.68	AC	190	69	FAIR	Y	
HAM22336	RIVER RD	DARBY RD	BENDER RD	48	4950.11	AC	181	70	FAIR	Y	
HAM06912	RIVER RD	DART ST	GRACEY DR	66	617.46	AC	190	80	SATISFACTORY	Y	
HAM12994	RIVER RD	DELHI AV	FAIRBANKS AV	76	317.54	AC	137	75	SATISFACTORY	Y	
HAM06960	RIVER RD	EDGAR ST	MCGINNIS AV	51	1109.43	AC	196	67	FAIR	Y	
HAM60957	RIVER RD	ELBERON AV TO W 6TH EB RAMP	STATE AV	24	1837.29	PCC	205	90	GOOD	Y	
HAM65973	RIVER RD	FAIRBANKS AV	STEFAN CREMER LN	67	813.02	AC	272	86	GOOD	Y	
HAM22351	RIVER RD	FENIMORE ST	STILLE DR	50	6801.02	AC	197	66	FAIR	Y	
HAM06953	RIVER RD	GALVIN LN	MT ECHO DR	45	768.59	AC	139	86	GOOD	Y	
HAM06913	RIVER RD	GRACEY DR	REVERE AV	49	1993.55	AC	146	81	SATISFACTORY	Y	
HAM11179	RIVER RD	GRACEY DR	KIBBY LN	50	1975.99	AC	135	86	GOOD	Y	
HAM06967	RIVER RD	HILLSIDE AV	INGALLS ST	50	972.38	AC	221	70	FAIR	Y	
HAM06961	RIVER RD	IDAHO ST	LELAND AV	49	561.96	AC	233	57	FAIR	Y	
HAM12995	RIVER RD	ILLINOIS AV	HILLSIDE AV	42	2751.64	AC	210	72	SATISFACTORY	Y	
HAM06968	RIVER RD	INGALLS ST	LILJENTHAL ST	49	500.66	AC	232	70	FAIR	Y	
HAM11180	RIVER RD	KIBBY LN	THREE RIVERS PKWY	52	325.97	AC	245	85	SATISFACTORY	Y	
HAM06962	RIVER RD	LELAND AV	WISCONSIN AV	55	248.57	AC	181	64	FAIR	Y	
HAM06969	RIVER RD	LILJENTHAL ST	IDAHO ST	50	529.04	AC	264	62	FAIR	Y	
HAM17692	RIVER RD	MAAG ST	ANDERSON FERRY RD	60	3450.91	AC	248	65	FAIR	Y	
HAM61496	RIVER RD	MCGINNIS AV	RIVER ROAD ACCS	24	393.90	AC	634	51	POOR	Y	ONE WAY
HAM64031	RIVER RD	MCGINNIS AV	RIVER ROAD ACCS	50	382.88	AC	171	74	SATISFACTORY	Y	
HAM11177	RIVER RD	MONITOR AV	WILKINS SHORT RD	50	3735.26	AC	130	81	SATISFACTORY	Y	
HAM65155	RIVER RD	MT ECHO DR	RIVER RD	55	562.33	AC	536	85	SATISFACTORY	Y	
HAM66557	RIVER RD	MT ECHO DR	TERM W OF MT ECHO DR	55	510.07	AC	136	69	FAIR	Y	
HAM06956	RIVER RD	MT HOPE AV	GALVIN LN	46	764.56	AC	121	90	GOOD	Y	
HAM32310	RIVER RD	REVERE AV	MONITOR AV	54	2331.36	AC	135	78	SATISFACTORY	Y	
HAM61495	RIVER RD	RIVER ROAD ACCS	TYLER ST	24	764.27	AC	638	48	POOR	Y	
HAM64032	RIVER RD	RIVER ROAD ACCS	TYLER ST	50	726.75	AC	173	67	FAIR	Y	
HAM09879	RIVER RD	RIVER WB RD TO WARSAW AV RAMP	STATE AV	44	1020.60	PCC	524	89	GOOD	Y	
HAM12993	RIVER RD	SOUTHSIDE AV	STEINER AV	40	186.61	AC	148	69	FAIR	Y	
HAM06958	RIVER RD	STATE AV	ANSONIA AV	47	1211.14	PCC	153	92	GOOD	Y	
HAM65974	RIVER RD	STEFAN CREMER LN	ILLINOIS AV	67	145.83	AC	231	79	SATISFACTORY	Y	
HAM12992	RIVER RD	STEINER AV	DELHI AV	65	288.78	AC	135	82	SATISFACTORY	Y	
HAM22335	RIVER RD	STILLE DR	WOCHER AV	48	2713.40	AC	170	71	SATISFACTORY	Y	
HAM66556	RIVER RD	TERM W OF MT ECHO DR	SOUTHSIDE AV	55	1964.00	AC	275	68	FAIR	Y	
HAM06959	RIVER RD	TYLER ST	BARKLEY AV	18	359.12	AC	650	72	SATISFACTORY	Y	ONE WAY
HAM64033	RIVER RD	TYLER ST	BARKLEY AV	50	384.18	AC	215	58	FAIR	Y	
HAM60954	RIVER RD	W 6TH ST	RIVER WB RD TO ELBERON AV RAMP	48	645.89	PCC	174	95	GOOD	Y	
HAM11176	RIVER RD	WILKINS SHORT RD	THORNTON AV	50	2336.74	AC	147	78	SATISFACTORY	Y	
HAM06970	RIVER RD	WISCONSIN AV	BAURICHTER ST	60	538.17	AC	188	66	FAIR	Y	
HAM60956	RIVER WB RD TO ELBERON AV RAMP	RIVER WB RD	ELBERON AV	30	1900.88	PCC	238	98	GOOD	Y	ONE WAY
HAM60955	RIVER WB RD TO WARSAW AV RAMP	RIVER WB RD	WARSAW AV	30	1455.44	PCC	205	96	GOOD	Y	ONE WAY
HAM19103	RIVERSIDE DR	ADAMS KING	BAINS ST	43	3446.22	AC	135	95	GOOD	Y	
HAM18997	RIVERSIDE DR	BAINS ST	KEMPER LN	48	1455.98	AC	144	95	GOOD	Y	
HAM19005	RIVERSIDE DR	BAYOU ST	TORRENCE RD	41	221.91	AC	205	95	GOOD	Y	
HAM19016	RIVERSIDE DR	BROWN ST	MAYAPPLE ST	41	293.94	AC	82	95	GOOD	Y	
HAM19372	RIVERSIDE DR	COLLINS AV	BAYOU ST	40	1773.51	AC	107	94	GOOD	Y	
HAM19036	RIVERSIDE DR	CORBIN ST	ST PETERS ST	40	356.89	AC	93	95	GOOD	Y	
HAM19032	RIVERSIDE DR	GOTHAM PL	ST ANDREWS ST	39	1101.14	AC	91	94	GOOD	Y	
HAM18999	RIVERSIDE DR	HAZEN ST	MERIVALE ST	39	453.93	AC	135	94	GOOD	Y	
HAM18992	RIVERSIDE DR	KEMPER LN	HAZEN ST	40	3571.30	AC	133	95	GOOD	Y	
HAM19029	RIVERSIDE DR	LUMBER ST	GOTHAM PL	39	1279.51	AC	137	95	GOOD	Y	
HAM19017	RIVERSIDE DR	MAYAPPLE ST	RIDGLEY ST	40	291.66	AC	82	95	GOOD	Y	
HAM18998	RIVERSIDE DR	MERIVALE ST	VANCE ST	39	538.43	AC	128	95	GOOD	Y	
HAM19019	RIVERSIDE DR	PAGE ST	WATSON ST	42	289.23	AC	68	95	GOOD	Y	
HAM60634	RIVERSIDE DR	PITTSBURG ST	CORBIN ST	45	514.59	AC	74	95	GOOD	Y	

FEATUREID	STREET NAME	FROM	TO	WIDTH	LENGTH	SURFACE TYPE	AVG IRI	DTS PCI	PCI CATEGORY	COLLECTED	DTS NOTES
HAM19018	RIVERSIDE DR	RIDGLEY ST	PAGE ST	40	293.16	AC	65	95	GOOD	Y	
HAM19022	RIVERSIDE DR	SETCHELL ST	STRADER AV	40	433.20	AC	93	95	GOOD	Y	
HAM60633	RIVERSIDE DR	ST ANDREWS ST	PITTSBURG ST	45	455.80	AC	104	95	GOOD	Y	
HAM19015	RIVERSIDE DR	ST PETERS ST	BROWN ST	40	351.86	AC	69	95	GOOD	Y	
HAM19023	RIVERSIDE DR	STRADER AV	WORTH ST	55	310.85	AC	119	95	GOOD	Y	
HAM19007	RIVERSIDE DR	TORRENCE RD	LUMBER ST	40	162.73	AC	103	95	GOOD	Y	
HAM19373	RIVERSIDE DR	VANCE ST	COLLINS AV	46	1507.16	AC	141	95	GOOD	Y	
HAM19020	RIVERSIDE DR	WATSON ST	WENNER ST	41	292.21	AC	78	95	GOOD	Y	
HAM19021	RIVERSIDE DR	WENNER ST	SETCHELL ST	43	265.91	AC	129	95	GOOD	Y	
HAM19024	RIVERSIDE DR	WORTH ST	EASTERN AV	61	163.44	AC	650	94	GOOD	Y	
HAM13246	ROANOKE ST	DESMOND ST	CHANDLER ST	25	351.34	AC	650	36	VERY POOR	Y	
HAM13123	ROANOKE ST	GRANADA ST	UNNAMED AL	26	462.94	AC	169	90	GOOD	Y	
HAM13116	ROANOKE ST	MADISON RD	EAST LEDGE ST	21	366.36	AC	557	56	FAIR	Y	
HAM38216	ROANOKE ST	TERM S OF GRANADA ST	GRANADA ST	26	273.73	AC	349	93	GOOD	Y	
HAM13122	ROANOKE ST	UNNAMED AL	MADISON RD	26	173.37	AC	650	68	FAIR	Y	
HAM37098	ROBB ST	TERM SW OF AIRPORT RD	AIRPORT RD	19	348.31	AC	650	48	POOR	Y	
HAM00708	ROBERS AV	COLERAIN AV	WIELERT AV	24	350.91	AC	650	73	SATISFACTORY	Y	
HAM15077	ROBERS AV	WIELERT AV	CINC GREETP CORPLINE	24	842.48	AC	384	60	FAIR	Y	
HAM02751	ROBERT AV	HOMESTEAD PL	KARLA DR	28	792.78	AC	650	51	POOR	Y	
HAM02759	ROBERT AV	KARLA DR	CAVANAUGH AV	27	722.82	AC	448	59	FAIR	Y	
HAM24123	ROBERTSON AV	28TH ST	EILEEN DR	35	367.24	AC	579	38	VERY POOR	Y	
HAM24120	ROBERTSON AV	31ST AV	32ND AV	36	330.01	AC	212	37	VERY POOR	Y	
HAM24119	ROBERTSON AV	32ND AV	33RD AV	36	328.57	AC	246	29	VERY POOR	Y	
HAM12250	ROBERTSON AV	33RD AV	34TH AV	36	329.36	AC	252	29	VERY POOR	Y	
HAM12253	ROBERTSON AV	34TH AV	VERNE AV	36	313.34	AC	384	31	VERY POOR	Y	
HAM53887	ROBERTSON AV	BEECH ST	CINC NOR CORPLINE	36	1081.99	AC	487	70	FAIR	Y	
HAM21321	ROBERTSON AV	BROWNWAY AV	APPLETON ST	34	303.89	AC	302	27	VERY POOR	Y	
HAM53886	ROBERTSON AV	CINC NOR CORPLINE	28TH ST	48	223.74	AC	305	56	FAIR	Y	
HAM24121	ROBERTSON AV	EILEEN DR	31ST AV	35	332.53	AC	191	28	VERY POOR	Y	
HAM21322	ROBERTSON AV	VERNE AV	BROWNWAY AV	34	274.01	AC	410	27	VERY POOR	Y	
HAM03592	ROBINET DR	ANDERSON FERRY RD	FORAN DR	19	539.42	AC	289	40	VERY POOR	Y	
HAM03615	ROBINET DR	FORAN DR	GEROLD DR	18	680.75	AC	308	52	POOR	Y	
HAM03683	ROBINET DR	GEROLD DR	CINC GREETP CORPLINE	20	135.96	AC	605	39	VERY POOR	Y	
HAM37890	ROBINSON CIR	HAMILTON AV	TERM W OF HAMILTON AV	25	601.98	AC	467	63	FAIR	Y	
HAM19492	ROBINWOOD AV	ELMSHADE AV	PARKDALE AV	26	457.94	AC	338	34	VERY POOR	Y	
HAM37858	ROBINWOOD AV	TERM W OF ELMSHADE AV	ELMSHADE AV	20	526.53	AC	496	60	FAIR	Y	
HAM07545	ROBISON RD	EDGEVIEW DR	WOODFORD RD	34	555.58	AC	650	50	POOR	Y	
HAM07544	ROBISON RD	GLEN EDGE LN	SKYVIEW LN	25	243.07	AC	309	49	POOR	Y	
HAM07542	ROBISON RD	KENNEDY AV	GLEN EDGE LN	27	284.02	AC	588	37	VERY POOR	Y	
HAM07546	ROBISON RD	SKYVIEW LN	EDGEVIEW DR	25	265.65	AC	277	39	VERY POOR	Y	
HAM11581	ROBISON RD	WOODFORD RD	MONTGOMERY RD	19	2369.61	AC	504	77	SATISFACTORY	Y	
HAM01854	ROBLEY AV	KIRBY AV	CRESAP AV	17	460.56	AC	650	79	SATISFACTORY	Y	
HAM00312	ROCKAWAY AV	HOME CITY AV	HILLSIDE AV	19	432.25	AC	612	39	VERY POOR	Y	
HAM00313	ROCKAWAY AV	REVERE AV	HOME CITY AV	18	505.39	AC	543	19	SERIOUS	Y	
HAM09754	ROCKDALE AV	BURNET AV	HARVEY AV	40	613.90	AC	335	93	GOOD	Y	
HAM05710	ROCKDALE AV	DURY AV	LARONA AV	30	355.45	AC	646	94	GOOD	Y	
HAM26287	ROCKDALE AV	FOREST AV	WINDHAM AV	31	1509.21	AC	420	48	POOR	Y	
HAM05949	ROCKDALE AV	HARVEY AV	WASHINGTON AV	42	715.13	AC	358	92	GOOD	Y	
HAM39611	ROCKDALE AV	KNOTT ST	TERM E OF KNOTT ST	41	763.56	AC	211	93	GOOD	Y	
HAM05711	ROCKDALE AV	LARONA AV	WILSON AV	30	372.89	AC	650	76	SATISFACTORY	Y	
HAM05862	ROCKDALE AV	WASHINGTON AV	KNOTT ST	40	273.33	AC	77	94	GOOD	Y	
HAM05706	ROCKDALE AV	WILSON AV	BURNET AV	36	847.01	AC	258	88	GOOD	Y	
HAM26351	ROCKDALE AV	WINDHAM AV	VICTORY PKWY	51	515.34	AC	300	56	FAIR	Y	
HAM02182	ROCKFORD PL	DOVETAIL LN	HART AV	21	710.87	AC	465	83	SATISFACTORY	Y	
HAM02181	ROCKFORD PL	HART AV	HOWARD AV	20	328.43	AC	537	94	GOOD	Y	
HAM37104	ROCKFORD PL	HASSMAN CT	HIGHHOLLOW LN	25	238.62	AC	650	95	GOOD	Y	
HAM31099	ROCKFORD PL	HIGHHOLLOW LN	DOVETAIL LN	24	223.67	AC	631	90	GOOD	Y	
HAM31092	ROCKFORD PL	HOWARD AV	HAMILTON AV	21	247.00	AC	539	93	GOOD	Y	
HAM35074	ROCKINGHAM AV	LACONIA AV	REFLECTION LN	24	207.04	AC	650	79	SATISFACTORY	Y	
HAM35075	ROCKINGHAM AV	REFLECTION LN	RHODE ISLAND AV	26	194.62	AC	650	66	FAIR	Y	
HAM14277	ROCKLAND AV	ABERDEEN ST	MORROW ST	13	500.77	AC	515	25	SERIOUS	Y	
HAM14285	ROCKLAND AV	BENNEVILLE ST	ABERDEEN ST	14	352.79	AC	650	30	VERY POOR	Y	
HAM53935	ROCKWELL RD	CINC DELHTP CORPLINE	FOLEY RD	16	452.01	AC	650	78	SATISFACTORY	Y	
HAM53934	ROCKWELL RD	ROEBLING RD	CINC DELHTP CORPLINE	16	162.51	AC	650	77	SATISFACTORY	Y	
HAM37806	RODEO CT	TERM SE OF MUSTANG DR	MUSTANG DR	24	399.80	AC	284	95	GOOD	Y	
HAM08953	RODNEY AL	E 12TH ST	E 13TH ST	8	431.93		-1	-1		N	ALLEY / BOOTS ON THE GROUND / BLOCKED BY GATE / BRICK
HAM08951	RODNEY AL	E 13TH ST	HART AL	9	143.36		-1	-1		N	ALLEY / BOOTS ON THE GROUND / BRICK
HAM32209	RODNEY AL	HART AL	MERCER ST	9	173.87		-1	-1		N	ALLEY / BOOTS ON THE GROUND / BRICK
HAM09006	RODNEY AL	MERCER ST	E 14TH ST	9	234.53		-1	-1		N	ALLEY / BOOTS ON THE GROUND / BRICK
HAM13152	ROE ST	BLANEY AV	PLAINVILLE RD	31	533.77	AC	460	42	POOR	Y	
HAM06535	ROE ST	CAROTHERS ST	TOMPkins AV	25	93.64	AC	650	46	POOR	Y	
HAM06500	ROE ST	CHIPPewa ST	ERIE AV	26	309.44	AC	650	31	VERY POOR	Y	
HAM06489	ROE ST	ERIE AV	LUCERNE AV	26	305.50	AC	339	34	VERY POOR	Y	
HAM13140	ROE ST	GLENSHADE AV	HOMER AV	40	134.13	AC	434	27	VERY POOR	Y	
HAM13141	ROE ST	HOMER AV	WINONA TER	40	196.91	AC	455	27	VERY POOR	Y	
HAM13154	ROE ST	JAMESON ST	BLANEY AV	30	343.09	AC	267	47	POOR	Y	

FEATUREID	STREET NAME	FROM	TO	WIDTH	LENGTH	SURFACE TYPE	AVG IRI	DTS PCI	PCI CATEGORY	COLLECTED	DTS NOTES
HAM06490	ROE ST	LUCERNE AV	THOBURNE ST	27	176.84	AC	305	36	VERY POOR	Y	
HAM13151	ROE ST	MARIETTA ST	JAMESON ST	30	203.02	AC	360	37	VERY POOR	Y	
HAM06567	ROE ST	MATHIS ST	SIMPSON AV	40	393.61	AC	404	29	VERY POOR	Y	
HAM13160	ROE ST	PLAINVILLE RD	CINC COLUTP CORPLINE	26	380.74	AC	324	95	GOOD	Y	
HAM13149	ROE ST	SETTLE ST	MARIETTA ST	30	233.22	AC	311	36	VERY POOR	Y	
HAM13139	ROE ST	SIMPSON AV	GLENSHADE AV	40	316.85	AC	311	28	VERY POOR	Y	
HAM06548	ROE ST	THOBURNE ST	WHETSEL AV	27	194.04	AC	502	35	VERY POOR	Y	
HAM06551	ROE ST	UNNAMED AL	WARD ST	40	171.41	AC	393	30	VERY POOR	Y	
HAM06553	ROE ST	WARD ST	MATHIS ST	40	345.71	AC	419	29	VERY POOR	Y	
HAM06549	ROE ST	WHETSEL AV	UNNAMED AL	40	172.03	AC	650	30	VERY POOR	Y	
HAM13144	ROE ST	WINONA TER	SETTLE ST	30	651.48	AC	381	54	POOR	Y	
HAM03487	ROEBLING RD	PANORAMA CT	ROCKWELL RD	17	298.35	AC	334	93	GOOD	Y	
HAM03457	ROEBLING RD	ROCKWELL RD	VIRGIL RD	18	368.64	AC	650	87	GOOD	Y	
HAM03488	ROEBLING RD	TRENTON AV	PANORAMA CT	20	151.21	AC	650	82	SATISFACTORY	Y	
HAM11541	ROGERS PARK PL	BEECHVIEW CIR	ZINSLE AV	23	221.18	AC	650	61	FAIR	Y	
HAM38090	ROGERS PARK PL	TERM S OF BEECHVIEW CIR	BEECHVIEW CIR	23	270.32	AC	650	70	FAIR	Y	
HAM33927	ROGERS PARK PL	ZINSLE AV	MONTGOMERY RD	19	489.84	AC	494	70	FAIR	Y	
HAM05571	ROGERS PL	GILBERT AV	ST JAMES AV	29	547.43	AC	650	91	GOOD	Y	
HAM06167	ROHDE AV	BERTE ST	BRYSON ST	14	290.77	AC	223	87	GOOD	Y	
HAM06165	ROHDE AV	BRYSON ST	CROSLIN ST	16	289.59	AC	326	90	GOOD	Y	
HAM06163	ROHDE AV	CROSLIN ST	SMITH AL	19	145.71	AC	316	93	GOOD	Y	
HAM06156	ROHDE AV	LINNEMAN ST	KELLOGG AV	23	273.49	AC	500	93	GOOD	Y	
HAM06160	ROHDE AV	LINNEMAN ST	LINNEMAN ST	20	125.60	AC	202	95	GOOD	Y	
HAM06168	ROHDE AV	PANAMA ST	BERTE ST	14	241.30	AC	650	77	SATISFACTORY	Y	
HAM06162	ROHDE AV	SMITH AL	LINNEMAN ST	20	315.93	AC	246	95	GOOD	Y	
HAM06192	ROHDE AV	TERM W OF PANAMA ST	PANAMA ST	11	340.54	AC	650	36	VERY POOR	Y	
HAM19862	ROHS ST	VOCKELL LN	CLIFTON AV	31	142.22	AC	650	54	POOR	Y	
HAM33129	ROHS ST	WARNER ST	VOCKELL LN	30	990.66	AC	598	65	FAIR	Y	
HAM28160	ROLL AV	RALSTON AV	DREMAN AV	32	589.02	AC	243	40	VERY POOR	Y	
HAM38544	ROLL AV	TERM S OF RALSTON AV	RALSTON AV	23	328.50	AC	569	45	POOR	Y	
HAM19727	ROMANA PL	EILEEN DR	MADISON RD	20	946.18	AC	310	100	GOOD	Y	ONE WAY
HAM14791	RONALDSON AV	RAYTEE TER	CORBLT ST	15	375.02	AC	650	44	POOR	Y	
HAM38267	RONALDSON AV	TERM S OF RAYTEE TER	RAYTEE TER	14	172.53	AC	650	39	VERY POOR	Y	
HAM00015	ROOKWOOD DR	CRABAPPLE LN	S ROOKWOOD CT	24	222.52	AC	617	41	POOR	Y	
HAM06444	ROOKWOOD DR	E ROOKWOOD PL	W ROOKWOOD DR	25	662.54	AC	254	51	POOR	Y	
HAM14928	ROOKWOOD DR	GRANDIN RD	CRABAPPLE LN	23	379.31	AC	499	43	POOR	Y	
HAM00026	ROOKWOOD DR	S ROOKWOOD CT	E ROOKWOOD PL	24	339.76	AC	287	39	VERY POOR	Y	
HAM06435	ROOKWOOD DR	W ROOKWOOD DR	TERM NE OF E ROOKWOOD DR	25	862.82	AC	191	54	POOR	Y	
HAM00028	ROOKWOOD LN	E ROOKWOOD DR	TERM E OF E ROOKWOOD DR	24	241.83	AC	650	49	POOR	Y	
HAM15906	ROOSEVELT AV	WERK RD	HANNA AV	24	537.52	AC	360	81	SATISFACTORY	Y	
HAM34651	ROSA PARKS ST	E FREEDOM WY	E 2ND ST	53	388.47	PCC	650	31	VERY POOR	Y	
HAM34648	ROSA PARKS ST	E TED BERRY WY	E FREEDOM WY	44	250.99	PCC	650	81	SATISFACTORY	Y	
HAM11893	ROSE HILL AV	BEECHWOOD AV	BETULA AV	25	615.95	AC	324	46	POOR	Y	
HAM12126	ROSE HILL AV	BEECHWOOD AV	ROSE HILL LN	27	1059.20	AC	259	68	FAIR	Y	
HAM11905	ROSE HILL AV	BETULA AV	RED BUD AV	25	427.30	AC	498	59	FAIR	Y	
HAM12809	ROSE HILL AV	CLINTON SPRINGS AV	ROSE HILL AV	36	237.51	AC	650	80	SATISFACTORY	Y	
HAM11774	ROSE HILL AV	RED BUD AV	RED BUD PL	26	582.16	AC	334	69	FAIR	Y	
HAM11904	ROSE HILL AV	RED BUD AV	BEECHWOOD AV	26	250.72	AC	650	73	SATISFACTORY	Y	
HAM11773	ROSE HILL AV	RED BUD PL	AVON FIELDS LN	24	269.83	AC	498	79	SATISFACTORY	Y	
HAM57551	ROSE HILL AV	ROSE HILL AV	BEECHWOOD AV	30	196.25	AC	209	73	SATISFACTORY	Y	
HAM11778	ROSE HILL AV	ROSE HILL LN	CINC STBRND CORPLINE	24	134.21	AC	650	86	GOOD	Y	
HAM11894	ROSE HILL AV	ROSE HILL LN	ROSE HILL LN	26	307.25	AC	188	74	SATISFACTORY	Y	
HAM11907	ROSE HILL AV	ROSE HILL LN	RED BUD AV	26	952.28	AC	322	82	SATISFACTORY	Y	
HAM11896	ROSE HILL LN	BEECHWOOD AV	ROSE HILL AV	3	549.48		-1	-1	N	N	ALLEY / BOOTS ON THE GROUND
HAM11895	ROSE HILL LN	E MITCHELL AV	BEECHWOOD AV	3	455.55		-1	-1	N	N	ALLEY / BOOTS ON THE GROUND
HAM11892	ROSE HILL LN	ROSE HILL AV	PADDOCK RD	3	323.40		-1	-1	N	N	ALLEY / BOOTS ON THE GROUND
HAM12443	ROSE PL	KEEN AV	DALE RD	27	1166.60	AC	650	39	VERY POOR	Y	
HAM27574	ROSE ST	AUGUSTA ST	W PETE ROSE WY	30	219.67	AC	544	69	FAIR	Y	
HAM39740	ROSE ST	TERM S OF W MEHRING WY	W MEHRING WY	20	292.38	AC	650	50	POOR	Y	
HAM27575	ROSE ST	W MEHRING WY	AUGUSTA ST	29	219.94	AC	650	79	SATISFACTORY	Y	
HAM03274	ROSEBUD DR	MUDDY CREEK RD	LUMARDO AV	20	594.33	AC	379	64	FAIR	Y	
HAM19499	ROSECLIFF AV	PARKDALE AV	SCOTTWOOD AV	24	313.82	AC	342	80	SATISFACTORY	Y	
HAM19500	ROSECLIFF AV	SCOTTWOOD AV	READING RD	31	337.53	AC	650	68	FAIR	Y	
HAM38949	ROSECLIFF DR	CRESTLINE AV	TERM W OF CRESTLINE AV	20	369.06	AC	650	40	VERY POOR	Y	
HAM39601	ROSELAWN PL	JONATHAN AV	TERM N OF JONATHAN AV	16	121.90	AC	650	82	SATISFACTORY	Y	UNCOLLECTED PORTION BLOCKED BY VEHICLE
HAM17414	ROSELLA AV	SHAW AV	HYDE PARK AV	24	640.32	AC	611	81	SATISFACTORY	Y	
HAM10652	ROSEMONT AV	CINC DELHTP CORPLINE	PALOS ST	29	166.21	AC	269	75	SATISFACTORY	Y	
HAM30916	ROSEMONT AV	DELHI AV	CINC DELHTP CORPLINE	22	1248.71	AC	531	49	POOR	Y	
HAM02133	ROSEMONT AV	GLENWAY AV	W LIBERTY ST	19	1085.25	AC	650	42	POOR	Y	ONE WAY
HAM03304	ROSEMONT AV	JAMESTOWN ST	ST LAWRENCE AV	29	197.30	AC	205	76	SATISFACTORY	Y	
HAM03313	ROSEMONT AV	N CLEROSE CIR	W 8TH ST	29	836.11	AC	462	65	FAIR	Y	
HAM10649	ROSEMONT AV	PALOS ST	S CLEROSE CIR	30	290.72	AC	171	70	FAIR	Y	
HAM03380	ROSEMONT AV	S CLEROSE CIR	N CLEROSE CIR	28	249.74	AC	148	71	SATISFACTORY	Y	
HAM01933	ROSEMONT AV	ST LAWRENCE AV	WEBER LN	31	326.65	AC	468	82	SATISFACTORY	Y	
HAM03305	ROSEMONT AV	ST WILLIAMS AV	JAMESTOWN ST	28	395.93	AC	188	81	SATISFACTORY	Y	
HAM03338	ROSEMONT AV	W 8TH ST	ST WILLIAMS AV	31	500.18	AC	640	67	FAIR	Y	

FEATUREID	STREET NAME	FROM	TO	WIDTH	LENGTH	SURFACE TYPE	AVG IRI	DTS PCI	PCI CATEGORY	COLLECTED	DTS NOTES
HAM32372	ROSEMONT AV	W LIBERTY ST	TALBERT ST	23	1016.11	AC	358	58	FAIR	Y	
HAM02134	ROSEMONT AV	WEBER LN	WESTHAVEN AV	29	565.93	AC	218	64	FAIR	Y	
HAM02092	ROSEMONT AV	WESTHAVEN AV	GLENWAY AV	29	692.97	AC	578	74	SATISFACTORY	Y	
HAM65180	ROSEWOOD ST	MCGREGOR AV	W 63RD ST	25	137.84	AC	435	93	GOOD	Y	
HAM11621	ROSEWOOD ST	W 63RD ST	W 64TH ST	24	301.31	AC	219	95	GOOD	Y	
HAM11620	ROSEWOOD ST	W 64TH ST	W 65TH ST	25	299.69	AC	192	93	GOOD	Y	
HAM11619	ROSEWOOD ST	W 65TH ST	W 66TH ST	25	298.55	AC	273	95	GOOD	Y	
HAM37072	ROSEWOOD ST	W SEYMOUR AV	TERM NE OF W SEYMOUR AV	15	577.33	AC	577	38	VERY POOR	Y	UNCOLLECTED PORTION BLOCKED BY OVERGROWTH
HAM11697	ROSS AV	GLENWAY AV	MAYFIELD AV	30	699.10	AC	648	50	POOR	Y	
HAM02087	ROSS AV	LACLEDE AV	GLENWAY AV	30	189.89	BR	650	-1		Y	
HAM11048	ROSS AV	MAYFIELD AV	W LIBERTY ST	30	381.57	AC	650	49	POOR	Y	
HAM02089	ROSS AV	WARSAW AV	LACLEDE AV	28	256.30	BR	650	-1		Y	
HAM40991	ROSSLYN DR	BROTHERTON RD	TERM N OF BROTHERTON RD	25	950.06	AC	560	22	SERIOUS	Y	
HAM06604	ROSSLYN DR	ERIE AV	BROTHERTON RD	39	1353.09	AC	533	55	POOR	Y	
HAM12282	ROSSMORE AV	COAD DR	PADDOCK RD	21	645.91	AC	613	31	VERY POOR	Y	
HAM35275	ROSSMORE AV	PADDOCK RD	OBERLIN BLVD	24	1007.54	AC	647	69	FAIR	Y	
HAM37054	ROSSMORE AV	TERM W OF COAD DR	COAD DR	21	104.79	AC	650	45	POOR	Y	
HAM02243	ROTH AV	OVERLOOK AV	NEBRASKA AV	24	357.89	AC	650	81	SATISFACTORY	Y	
HAM38470	ROWAN CT	TERM E OF RACE ST	RACE ST	8	172.33		-1	-1		N	BOOTS ON THE GROUND / BRICK
HAM14761	ROXBURY ST	BEECHMONT AV	SALVADOR ST	18	350.50	AC	650	67	FAIR	Y	
HAM35453	ROXIE LN	TERM E OF MEADOWVISTA CT	MEADOWVISTA CT	24	204.89	AC	650	85	SATISFACTORY	Y	
HAM38856	ROYAL PL	TERM W OF HERSCHEL AV	HERSCHEL AV	20	533.90	AC	608	94	GOOD	Y	
HAM02761	RUBERG AV	HARRISON AV	TERM N OF HARRISON AV	25	407.83	AC	633	95	GOOD	Y	
HAM02941	RUBERG AV	TERM S OF HITCHENS AV	HITCHENS AV	21	494.64	AC	457	91	GOOD	Y	
HAM35972	RUDDY CT	KIRBY AV	TERM N OF KIRBY AV	24	310.10	AC	650	77	SATISFACTORY	Y	
HAM35561	RUDDY CT	TERM S OF KIRBY AV	KIRBY AV	24	628.99	AC	642	61	FAIR	Y	
HAM39544	RUE DE LA PAIX	TERM E OF LUDLOW AV	LUDLOW AV	36	562.18	AC	650	64	FAIR	Y	
HAM38961	RUEHLMAN PL	TERM NE OF HARRISON AV	HARRISON AV	20	381.60	AC	650	40	VERY POOR	Y	
HAM30773	RUHR WY	ELIZABETH ST	RITTEHOUSE CT	17	123.31	AC	650	58	FAIR	Y	
HAM30774	RUHR WY	RITTEHOUSE CT	CHESTNUT ST	17	123.37	AC	650	62	FAIR	Y	
HAM01787	RULISON AV	ZULA AV	GLENWAY AV	29	1659.43	AC	457	79	SATISFACTORY	Y	
HAM25755	RUSCONI PL	MORAND AL	SHILLITO PL	28	99.52	AC	650	90	GOOD	Y	ONE WAY
HAM25760	RUSCONI PL	W 6TH ST	MORAND AL	26	124.82	AC	650	90	GOOD	Y	ONE WAY
HAM65240	RUSH ST	E TERM	HALSTEAD ST	24	49.96	AC	650	93	GOOD	Y	UNCOLLECTED PORTION BLOCKED BY VEHICLE
HAM65244	RUSH ST	HUKILL AL	RUSH ST	3	63.01		-1	-1		N	BOOTS ON THE GROUND / STAIRCASE
HAM09141	RUSHTON RD	HOGUE ST	GRANDIN RD	18	805.80	AC	425	84	SATISFACTORY	Y	
HAM55649	RUSS AL	RUSS AL	GOOSE AL	11	139.32		-1	-1		N	ALLEY / BOOTS ON THE GROUND / BRICK
HAM08538	RUSS AL	VINE ST	REPUBLIC ST	11	168.69		-1	-1		N	BLOCKED BY GATE
HAM14507	RUSSELL AV	ARCHER AV	BOUTON ST	29	343.52	AC	650	94	GOOD	Y	
HAM14502	RUSSELL AV	BOUTON ST	LEONARD ST	29	666.50	AC	480	94	GOOD	Y	
HAM36121	RUSSELL AV	EASTERN AV	TERM NW OF EASTERN AV	30	120.12	AC	650	84	SATISFACTORY	Y	
HAM39592	RUTH AV	TERM W OF WOODBURN AV	WOODBURN AV	30	963.87	AC	517	36	VERY POOR	Y	
HAM02848	RUTH AV	WESTBROOK DR	WERK RD	25	481.43	AC	650	95	GOOD	Y	
HAM32081	RUTH AV	WOODBURN AV	HOLLOWAY AV	29	304.04	AC	650	42	POOR	Y	
HAM09049	RUTH LYONS LN	E 6TH ST	GANO ST	18	236.01	AC	650	95	GOOD	Y	ONE WAY
HAM09021	RUTH LYONS LN	GANO ST	E 7TH ST	18	228.29	BR	650	-1		Y	ONE WAY
HAM34720	RUTHER AV	CLOISTER DR	BISHOP ST	37	948.20	AC	368	58	FAIR	Y	
HAM16747	RUTHER AV	JEFFERSON AV	CLOISTER DR	38	1113.83	AC	284	45	POOR	Y	
HAM26383	RUTLAND AV	MONTGOMERY RD	TRIMBLE AV	29	682.76	AC	573	53	POOR	Y	
HAM02132	RUTLEDGE AV	GLENWAY AV	RAPID RUN PIKE	19	1458.05	AC	638	68	FAIR	Y	
HAM01937	RUTLEDGE AV	JAMESTOWN ST	ST LAWRENCE AV	24	206.65	AC	473	93	GOOD	Y	
HAM01929	RUTLEDGE AV	ST LAWRENCE AV	ST LAWRENCE AV	24	148.52	AC	650	51	POOR	Y	
HAM02122	RUTLEDGE AV	ST LAWRENCE AV	GLENWAY AV	24	933.54	AC	427	51	POOR	Y	
HAM03337	RUTLEDGE AV	ST WILLIAMS AV	JAMESTOWN ST	24	435.42	AC	291	89	GOOD	Y	
HAM27900	RYAN AV	DORCHESTER AV	TERM N OF DORCHESTER AV	29	540.21	AC	650	57	FAIR	Y	
HAM26128	RYAN AV	EARNSHAW AV	MCGREGOR PL	3	198.85		-1	-1		N	DOES NOT EXIST
HAM12284	RYLAND AV	OAKDALE AV	OBERLIN BLVD	30	530.91	AC	650	40	VERY POOR	Y	
HAM12003	RYLAND AV	OBERLIN BLVD	MATLOCK AV	30	519.19	AC	439	39	VERY POOR	Y	
HAM35274	RYLAND AV	PADDOCK RD	OAKDALE AV	30	527.86	AC	650	34	VERY POOR	Y	
HAM37056	RYLAND AV	TERM W OF PADDOCK RD	PADDOCK RD	24	775.41	AC	650	69	FAIR	Y	
HAM02876	S ARGYLE AV	HAMILTON AV	N ARGYLE AV	30	579.70	AC	369	94	GOOD	Y	
HAM03382	S CLEROSE CIR	N CLEROSE CIR	ROSEMONT AV	21	728.86	AC	246	81	SATISFACTORY	Y	ONE WAY
HAM12793	S CLUBCREST AV	MARBURG AV	N CLUBCREST AV	21	455.68	AC	623	28	VERY POOR	Y	
HAM03462	S DELRIDGE DR	CINC DELHTP CORPLINE	FOLEY RD	24	268.12	AC	650	53	POOR	Y	
HAM03463	S DELRIDGE DR	FEHR RD	CINC DELHTP CORPLINE	24	1052.57	AC	390	36	VERY POOR	Y	
HAM00874	S DIXON CIR	HAMILTON AV	N DIXON CIR	20	488.03	PCC	560	71	SATISFACTORY	Y	
HAM12812	S FRED SHUTTLESWORTH CIR	ALTER PL	READING RD	35	569.25	AC	304	89	GOOD	Y	
HAM11207	S FRED SHUTTLESWORTH CIR	EATON LN	ALTER PL	35	637.69	AC	194	87	GOOD	Y	
HAM11206	S FRED SHUTTLESWORTH CIR	GREENWOOD AV	EATON LN	37	550.37	AC	254	93	GOOD	Y	
HAM38409	S FRED SHUTTLESWORTH CIR	READING RD	TERM SE OF READING RD	24	424.66	AC	650	55	POOR	Y	
HAM07016	S HEGRY CIR	HEGRY CIR	HEGRY CIR	25	891.62	AC	412	42	POOR	Y	
HAM01951	S LYNNEBROOK DR	N LYNNEBROOK DR	KENNETH AV	25	688.42	AC	274	67	FAIR	Y	
HAM00900	S OAK KNOLL DR	HOLLYWOOD AV	LIVEOAK CT	25	359.20	AC	520	47	POOR	Y	
HAM00832	S OAK KNOLL DR	S OAK KNOLL DR	MOSSWOOD CT	24	327.42	AC	542	55	POOR	Y	
HAM00834	S OAK KNOLL DR	S OAK KNOLL DR	TERM N OF	25	272.79	AC	389	57	FAIR	Y	
HAM00835	S OAK KNOLL DR	S OAK KNOLL DR	HIGHCLIFF CT	24	330.57	AC	518	46	POOR	Y	

FEATUREID	STREET NAME	FROM	TO	WIDTH	LENGTH	SURFACE TYPE	AVG IRI	DTS PCI	PCI CATEGORY	COLLECTED	DTS NOTES
HAM37130	S RAEURN DR	TERM SW OF RAEURN DR	RAEURN DR	25	864.29	AC	321	65	FAIR	Y	
HAM35378	S ROOKWOOD CT	TERM NW OF S ROOKWOOD DR	ROOKWOOD DR	25	298.29	AC	650	40	VERY POOR	Y	
HAM00017	S ROOKWOOD DR	S ROOKWOOD CT	E ROOKWOOD DR	21	957.26	AC	413	58	FAIR	Y	
HAM12178	S STERLING WY	N STERLING WY	MARBURG AV	20	542.13	AC	650	67	FAIR	Y	
HAM09482	S TERALTA CIR	PICKMEIER LN	E TERALTA CIR	26	499.42	AC	530	44	POOR	Y	
HAM38106	S WOODMONT AV	WOODMONT AV	E TERM	24	450.98	AC	650	64	FAIR	Y	
HAM38896	SACHEM AV	CREIGHTON PL	TERM SE OF CREIGHTON PL	26	745.86	AC	650	70	FAIR	Y	
HAM09151	SACHEM AV	TUSCULUM AV	CREIGHTON PL	24	119.56	AC	650	40	VERY POOR	Y	
HAM02710	SAFFER ST	NINANN CT	MCHENRY AV	17	1079.96	AC	332	64	FAIR	Y	
HAM55564	SAFFER ST	YOAST AV	NINANN CT	30	888.09	AC	317	70	FAIR	Y	
HAM02688	SAFFIN AV	HORTON ST	PINCKNEY ST	17	430.90	AC	650	56	FAIR	Y	
HAM02687	SAFFIN AV	PINCKNEY ST	TERM N OF PINCKNEY ST	12	79.40	AC	650	93	GOOD	Y	UNCOLLECTED PORTION BLOCKED BY BARRICADE
HAM12155	SAGOLA PL	CELERON AV	MARKBREIT AV	25	283.56	AC	370	82	SATISFACTORY	Y	
HAM30080	SAGUIN ST	DUCK CREEK RD	CHARLOE ST	25	368.40	AC	557	43	POOR	Y	
HAM39565	SALEM HILLS LN	TERM W OF PUTNAM RD	PUTNAM RD	24	1375.42	AC	392	86	GOOD	Y	
HAM20451	SALEM RD	ANDETP[C]INC CORPLINE	WAYSIDE AV	27	649.93	AC	251	93	GOOD	Y	
HAM29513	SALEM RD	AYERSHIRE AV	ALTADENA AV	36	382.74	AC	311	56	FAIR	Y	
HAM29538	SALEM RD	BURNEY LN	LE CONTE AV	36	848.41	AC	509	69	FAIR	Y	
HAM40940	SALEM RD	CANOE CT	MOON VALLEY LN	27	1040.62	AC	233	89	GOOD	Y	
HAM61612	SALEM RD	KELLOGG AV	SALEM RD TO KELLOGG AV RAMP	30	378.95	AC	650	67	FAIR	Y	
HAM62251	SALEM RD	KELLOGG AV TO SALEM RD RAMP	SALEM RD TO KELLOGG AV RAMP	13	284.32	AC	195	72	SATISFACTORY	Y	
HAM29537	SALEM RD	LE CONTE AV	AYERSHIRE AV	36	417.45	AC	201	56	FAIR	Y	
HAM14240	SALEM RD	MOON VALLEY LN	PUTNAM RD	26	1110.51	AC	199	94	GOOD	Y	
HAM14242	SALEM RD	PUTNAM RD	ANDETP[C]INC CORPLINE	27	542.80	AC	167	93	GOOD	Y	
HAM61611	SALEM RD	SALEM RD TO KELLOGG AV RAMP	CANOE CT	30	479.83	AC	252	62	FAIR	Y	
HAM35207	SALEM RD TO KELLOGG AV RAMP	SALEM RD	KELLOGG AV	18	949.31	AC	162	86	GOOD	Y	
HAM06452	SALEM ST	MENLO AV	STETTINIUS AV	30	553.54	AC	465	80	SATISFACTORY	Y	
HAM36409	SALEM WOODS LN	TERM SW OF	TERM NE OF TERM SW OF	11	884.26	AC	613	24	SERIOUS	Y	
HAM50042	SALFORD DR	REINHOLD DR	PRODUCTION DR	26	428.28	AC	548	65	FAIR	Y	
HAM09222	SALISBURY DR	LINWOOD AV	TERM N OF LINWOOD AV	20	645.82	AC	650	89	GOOD	Y	
HAM05687	SALUTARIS AV	TERM S OF E MCMILLAN ST	E MCMILLAN ST	23	847.04	AC	477	94	GOOD	Y	
HAM14769	SALVADOR ST	CORBLY ST	ROXBURY ST	14	755.84	AC	538	38	VERY POOR	Y	
HAM14768	SALVADOR ST	ROXBURY ST	STURDY AV	16	158.04	AC	513	42	POOR	Y	
HAM14752	SALVADOR ST	STURDY AV	CRESTVIEW PL	18	229.00	AC	650	53	POOR	Y	
HAM39030	SALVADOR ST	TERM S OF CORBLY ST	CORBLY ST	21	536.47	AC	650	83	SATISFACTORY	Y	
HAM09469	SALVIA AV	CEDAR AV	MARLOWE AV	31	496.03	AC	309	48	POOR	Y	
HAM00410	SALVIA AV	MARLOWE AV	AMBROSE AV	3	353.21	AC	-1	-1	N	Y	BOOTS ON THE GROUND / PEDESTRIAN PATHWAY
HAM36950	SALVIA AV	TERM S OF CEDAR AV	CEDAR AV	28	464.10	AC	503	47	POOR	Y	
HAM27209	SALWAY ST	HOPE ST	SPRING GROVE AV	28	269.63	AC	650	39	VERY POOR	Y	
HAM38418	SALWAY ST	TERM SE OF HOPE ST	HOPE ST	29	100.30	AC	-1	-1	N	Y	UNPAVED ROAD
HAM64912	SANCTUARY PL	RENSLAR AV	TERM S OF RENSLAR AV	20	335.93	AC	548	95	GOOD	Y	
HAM64911	SANCTUARY PL	TERM N OF RENSLAR AV	RENSLAR AV	20	319.05	AC	608	95	GOOD	Y	UNCOLLECTED PORTION BLOCKED BY VEHICLE
HAM39273	SANDHEGER PL	TERM SE OF RIDDLE RD	RIDDLE RD	34	370.03	AC	650	69	FAIR	Y	
HAM37670	SANDRA PL	EPWORTH CT	TERM W OF EPWORTH CT	25	494.52	AC	427	82	SATISFACTORY	Y	
HAM07683	SANDSTONE AL	CEDAR AL	FAIRPARK AV	9	192.01	AC	650	70	FAIR	Y	
HAM61631	SANDSTONE AL	SANDSTONE AL	LEBANON ST	14	146.45	AC	650	44	POOR	Y	UNCOLLECTED PORTION BLOCKED BY DUMPSTER
HAM00040	SANDSTONE AL	VINE ST	POPLAR LN	14	194.29	AC	650	93	GOOD	Y	
HAM07684	SANDSTONE AL	VINE ST	CEDAR AL	11	193.31	AC	650	77	SATISFACTORY	Y	
HAM03277	SARANAC AV	CEDAR AV	MARLOWE AV	25	494.11	AC	562	44	POOR	Y	
HAM38440	SARATOGA ST	TERM SE OF STATE AV	STATE AV	15	192.98	AC	650	49	POOR	Y	
HAM25729	SARGENT ST	FREEMAN AV	CARR ST	30	632.39	AC	650	60	FAIR	Y	
HAM37120	SARITA PL	TERM SW OF LINWOOD AV	LINWOOD AV	23	235.05	AC	650	86	GOOD	Y	
HAM39374	SARVIS CT	TERM S OF HARRISON AV	HARRISON AV	24	997.44	AC	648	72	SATISFACTORY	Y	
HAM38449	SASSAFRAS ST	COMFORT ST	COLERAIN AV	30	272.27	AC	419	95	GOOD	Y	
HAM55624	SASSAFRAS ST	TERM E OF COMFORT ST	COMFORT ST	31	103.59	AC	650	45	POOR	Y	
HAM11809	SATURN ST	KNOX ST	FAIRMOUNT AV	30	276.55	AC	650	43	POOR	Y	
HAM39364	SATURN ST	TERM S OF KNOX ST	KNOX ST	31	351.63	AC	650	55	POOR	Y	
HAM20063	SAUER AV	PARKER ST	WARNER ST	25	429.05	AC	520	93	GOOD	Y	
HAM39229	SAUER AV	TERM S OF PARKER ST	PARKER ST	24	220.90	BR	650	-1	Y	Y	
HAM31464	SAVANNAH AV	HARBESON AV	CINC[NC]OLHL CORPLINE	31	502.64	AC	516	34	VERY POOR	Y	
HAM31465	SAVANNAH AV	HARBESON AV	CINC[NC]OLHL CORPLINE	30	126.09	AC	511	45	POOR	Y	
HAM00845	SAVANNAH AV	MEIS AV	HARBESON AV	30	545.83	AC	197	39	VERY POOR	Y	
HAM00846	SAVANNAH AV	W NORTH BEND RD	MEIS AV	29	1075.60	AC	348	47	POOR	Y	
HAM38029	SAVANNAH WY	UNKNOWN	SAVANNAH WY	20	332.00	AC	650	76	SATISFACTORY	Y	
HAM24198	SAVOY PL	TERM S OF UNION ST	UNION ST	24	284.69	AC	650	55	POOR	Y	
HAM31091	SAXON AV	HOWARD AV	HAMILTON AV	23	338.35	AC	650	95	GOOD	Y	
HAM09409	SAYBROOK AV	AMBERSON AV	BRENTWOOD AV	25	864.13	AC	326	48	POOR	Y	
HAM08793	SAYBROOK AV	BELLECREST AV	WILSHIRE AV	24	304.46	AC	650	38	VERY POOR	Y	
HAM09404	SAYBROOK AV	BRENTWOOD AV	ERIE AV	24	336.98	AC	650	69	FAIR	Y	
HAM08792	SAYBROOK AV	ERIE AV	BELLECREST AV	24	331.30	AC	650	70	FAIR	Y	
HAM39183	SAYBROOK AV	TERM W OF AMBERSON AV	AMBERSON AV	23	138.01	AC	650	79	SATISFACTORY	Y	
HAM35857	SAYBROOK AV	WILSHIRE AV	TERM E OF WILSHIRE AV	24	574.98	AC	373	76	SATISFACTORY	Y	
HAM65436	SAYLER AV	CHEROKEE AV	TERM NW OF	25	471.54	AC	308	93	GOOD	Y	PARTIALLY ONE WAY
HAM37590	SAYLER AV	GOODRICH LN	TERM NW OF GOODRICH LN	24	170.04	AC	618	92	GOOD	Y	
HAM65435	SAYLER AV	TERM SE OF	GOODRICH LN	25	599.82	AC	371	95	GOOD	Y	
HAM35409	SCARLET DR	TERM S OF EBONY LN	EBONY LN	24	516.58	AC	650	53	POOR	Y	

FEATUREID	STREET NAME	FROM	TO	WIDTH	LENGTH	SURFACE TYPE	AVG IRI	DTS PCI	PCI CATEGORY	COLLECTED	DTS NOTES
HAM30988	SCARLETOAK DR	ALDERMONT CT	W NORTH BEND RD	27	232.76	AC	650	85	SATISFACTORY	Y	
HAM30987	SCARLETOAK DR	BUDDLEIA CT	ALDERMONT CT	24	128.75	AC	445	84	SATISFACTORY	Y	
HAM30994	SCARLETOAK DR	ELDERBERRY CT	BUDDLEIA CT	24	203.50	AC	310	82	SATISFACTORY	Y	
HAM38016	SCARLETOAK DR	TERM SE OF ELDERBERRY CT	ELDERBERRY CT	23	901.89	AC	247	78	SATISFACTORY	Y	
HAM08545	SCHEDL AL	VINE ST	HAMER ST	11	163.96		-1	-1		N	ALLEY / BOOTS ON THE GROUND / BRICK
HAM02142	SCHIFF AV	MIDLAND AV	GLENWAY AV	29	456.13	AC	477	61	FAIR	Y	
HAM01947	SCHIFF AV	ST LAWRENCE AV	MIDLAND AV	24	518.45	AC	650	82	SATISFACTORY	Y	
HAM03314	SCHIFF AV	W 8TH ST	RIDGEVIEW AV	24	377.96	AC	650	88	GOOD	Y	
HAM20182	SCHILLER ST	E CLIFTON AV	HUGHES ST	19	222.53	AC	650	50	POOR	Y	
HAM20117	SCHILLER ST	HUGHES ST	BOAL ST	20	233.55	AC	650	45	POOR	Y	
HAM02867	SCHNEIDER AV	INNES AV	TERM W OF INNES AV	18	299.15	AC	650	47	POOR	Y	
HAM02206	SCHOEDINGER AV	JONTE AV	LIERMAN ST	23	624.51	AC	650	71	SATISFACTORY	Y	
HAM39366	SCHOEDINGER AV	TERM SW OF JONTE AV	JONTE AV	18	386.89	AC	650	65	FAIR	Y	
HAM33132	SCHORR AL	WARNER ST	W MCMILLAN ST	6	1130.87		-1	-1		N	ALLEY / BOOTS ON THE GROUND
HAM12835	SCHUBERT AV	LOSANTIVILLE AV	RIDGE AV	30	857.10	AC	547	36	VERY POOR	Y	
HAM03375	SCHULTE DR	HERMOSA AV	CAPPEL DR	20	532.01	AC	357	30	VERY POOR	Y	
HAM37984	SCHULTE DR	TERM E OF HERMOSA AV	HERMOSA AV	21	651.36	AC	650	25	SERIOUS	Y	
HAM09924	SCHULTZ AL	E 12TH ST	LEVERING AL	7	114.23		-1	-1		N	ALLEY / BOOTS ON THE GROUND / BRICK
HAM54151	SCHULTZ AL	HOUSMAN AL	SPRING ST	8	54.98		-1	-1		N	ALLEY / BOOTS ON THE GROUND
HAM20329	SCHULTZ AL	LEVERING AL	E 13TH ST	7	119.57		-1	-1		N	ALLEY / BOOTS ON THE GROUND / BRICK
HAM09920	SCHULTZ AL	SPRING ST	E 12TH ST	34	209.34		-1	-1		N	ALLEY / BOOTS ON THE GROUND
HAM15330	SCHWARTZE AV	BUELL ST	LAKEVIEW AV	25	370.39	AC	257	30	VERY POOR	Y	
HAM15332	SCHWARTZE AV	GLENMORE AV	STANHOPE AV	25	368.55	AC	650	52	POOR	Y	
HAM15478	SCHWARTZE AV	LAKEVIEW AV	PARKCREST LN	37	1218.70	AC	249	43	POOR	Y	
HAM15331	SCHWARTZE AV	STANHOPE AV	BUELL ST	25	370.19	AC	306	46	POOR	Y	
HAM21479	SCIOTO ST	CALHOUN ST	CLASSEN ST	36	233.41	AC	650	93	GOOD	Y	
HAM21482	SCIOTO ST	W MCMILLAN ST	CALHOUN ST	36	239.21	AC	650	89	GOOD	Y	
HAM19504	SCOTTWOOD AV	KENOVA AV	ROSECLIFF AV	20	802.17	AC	263	69	FAIR	Y	
HAM19522	SCOTTWOOD AV	ROSECLIFF AV	SHENANDOAH AV	20	792.37	AC	400	68	FAIR	Y	
HAM11812	SCULLY ST	TERM S OF KNOX ST	KNOX ST	21	291.36	AC	650	95	GOOD	Y	
HAM12164	SEAL ST	ISABELLA AV	MT VERNON AV	21	315.17	AC	650	93	GOOD	Y	
HAM19541	SECTION RD	BROOKCREST DR	REINHOLD DR	40	763.98	AC	240	44	POOR	Y	
HAM20398	SECTION RD	CASTLETON PL	PARKDALE AV	27	488.55	AC	141	79	SATISFACTORY	Y	
HAM29786	SECTION RD	CINC SPRGTP CORPLINE	ELMSHADE AV	25	376.97	AC	462	75	SATISFACTORY	Y	
HAM20394	SECTION RD	ELMSHADE AV	CASTLETON PL	28	413.97	AC	117	50	POOR	Y	
HAM19532	SECTION RD	GREENLAND PL	GRIFFIN DR	41	360.21	AC	139	78	SATISFACTORY	Y	
HAM19526	SECTION RD	GRIFFIN DR	READING RD	49	236.66	AC	291	76	SATISFACTORY	Y	
HAM19523	SECTION RD	PARKDALE AV	GREENLAND PL	27	236.61	AC	218	73	SATISFACTORY	Y	
HAM19530	SECTION RD	READING RD	BROOKCREST DR	50	320.95	AC	463	51	POOR	Y	
HAM00011	SECTION RD	REINHOLD DR	AMBR CINC CORPLINE	41	742.47	AC	337	47	POOR	Y	
HAM05626	SEDALIA AL	FINCH AL	MELROSE AV	6	393.78		-1	-1		N	ALLEY / BOOTS ON THE GROUND / BRICK
HAM16927	SEDAM ST	FAIRBANKS AV	HARTMAN ST	24	285.14	AC	650	62	FAIR	Y	
HAM16926	SEDAM ST	HARTMAN ST	LODWICK ST	24	193.58	AC	650	60	FAIR	Y	
HAM16940	SEDAM ST	LODWICK ST	RENTER ST	24	906.55	AC	456	50	POOR	Y	
HAM36292	SEDAM ST	RENTER ST	TERM NW OF SEDAM ST SPLIT	26	467.36	AC	309	46	POOR	Y	
HAM02728	SEEGAR AV	BALTIMORE AV	CARLL ST	23	271.61	AC	650	58	FAIR	Y	
HAM02723	SEEGAR AV	CARLL ST	DENHAM ST	30	282.58	AC	650	91	GOOD	Y	
HAM02720	SEEGAR AV	DENHAM ST	PULTE ST	23	276.15	AC	650	93	GOOD	Y	
HAM01920	SEEGAR AV	FAIRMOUNT AV	VINTON ST	19	402.35	AC	650	52	POOR	Y	
HAM01990	SEEGAR AV	MACON ST	BALTIMORE AV	18	384.53	AC	650	67	FAIR	Y	ONE WAY
HAM09869	SEEGAR AV	TERM S OF KNOX ST	KNOX ST	15	296.41	AC	650	79	SATISFACTORY	Y	
HAM55908	SEEGAR AV	VINTON ST	MACON ST	19	724.03	AC	393	49	POOR	Y	ONE WAY
HAM13524	SEIBEL LN	JUNIPER AV	COVEDALE AV	25	323.86	AC	650	52	POOR	Y	
HAM38886	SEIBEL LN	TERM S OF JUNIPER AV	JUNIPER AV	24	790.13	AC	386	69	FAIR	Y	
HAM20220	SEITZ ST	LANG ST	MAIN ST	18	239.01	AC	538	52	POOR	Y	
HAM32138	SEITZ ST	MAIN ST	SYCAMORE ST	28	414.02	AC	650	46	POOR	Y	
HAM08586	SELIM AV	LANE AV	NORTHSIDE AV	24	1015.81	AC	473	95	GOOD	Y	
HAM35014	SELIM AV	LIONEL AV	LANE AV	25	193.63	AC	575	95	GOOD	Y	
HAM08111	SELIM AV	NORTHSIDE AV	WESTWOOD AV	25	558.52	AC	266	95	GOOD	Y	
HAM53365	SELLEW AL	PLEASANT ST	ELM ST	9	235.59		-1	-1		N	ALLEY / BOOTS ON THE GROUND
HAM08456	SELLEW AL	RACE ST	PLEASANT ST	9	234.37		-1	-1		N	ALLEY / BOOTS ON THE GROUND
HAM08015	SEMINOLE ST	VAN ST	E ROCHELLE ST	32	457.32	BR	650	-1		Y	
HAM39556	SENATOR PL	TERM E OF CLIFTON AV	CLIFTON AV	30	590.50	AC	650	77	SATISFACTORY	Y	
HAM38673	SENECA AV	TERM SW OF ONONTA AV	ONONTA AV	19	67.45	AC	650	41	POOR	Y	
HAM27680	SENTINEL ST	CULVERT ST	EGGLESTON AV	54	255.80	PCC	645	78	SATISFACTORY	Y	
HAM27792	SENTINEL ST	E 5TH ST	CULVERT ST	54	738.55	AC	445	82	SATISFACTORY	Y	ONE WAY
HAM37865	SERVICE RD	FERNVIEW AV	TERM N OF FERNVIEW AV	18	394.51	PCC	650	86	GOOD	Y	
HAM22104	SERVICE RD	LOSANTIVILLE AV	SERVICE RD	16	1008.13	AC	578	37	VERY POOR	Y	
HAM19509	SERVICE RD	SERVICE RD	BROOKCREST DR	16	155.91	AC	650	47	POOR	Y	
HAM36765	SERVICE RD	SERVICE RD	TERM NE OF SERVICE RD SPLIT	17	598.53	AC	650	69	FAIR	Y	
HAM05406	SETCHELL ST	BABB AL	RIVERSIDE DR	31	137.71	AC	535	52	POOR	Y	
HAM05410	SETCHELL ST	TERM SW OF BABB AL	BABB AL	28	794.70	AC	650	72	SATISFACTORY	Y	UNCOLLECTED PORTION BLOCKED BY OVERGROWTH / PARTIALLY BRICK
HAM01932	SETON AV	ST LAWRENCE AV	VINCENT AV	36	592.79	AC	244	81	SATISFACTORY	Y	
HAM09889	SETON AV	VINCENT AV	WARSAW AV	35	761.37	AC	396	86	GOOD	Y	
HAM02231	SETON AV	W 8TH ST	ST LAWRENCE AV	35	1363.89	AC	351	93	GOOD	Y	
HAM13187	SETTLE ST	ERIE AV	GRANADA ST	15	314.81	AC	650	35	VERY POOR	Y	

FEATUREID	STREET NAME	FROM	TO	WIDTH	LENGTH	SURFACE TYPE	AVG IRI	DTS PCI	PCI CATEGORY	COLLECTED	DTS NOTES
HAM13128	SETTLE ST	GRANADA ST	WARRICK ST	14	324.65	AC	650	20	SERIOUS	Y	
HAM06620	SETTLE ST	HALEY AV	BRAMBLE AV	20	303.05	AC	650	91	GOOD	Y	
HAM11021	SETTLE ST	MURRAY AV	HALEY AV	18	703.65	AC	650	87	GOOD	Y	
HAM13185	SETTLE ST	ROE ST	ERIE AV	15	828.92	AC	650	41	POOR	Y	
HAM13127	SETTLE ST	WARRICK ST	MADISON RD	17	326.10	AC	520	24	SERIOUS	Y	
HAM10250	SHADY LN	ERIE AV	ZIEGLE AV	15	468.65	AC	439	78	SATISFACTORY	Y	
HAM14977	SHADYMIST LN	CHESTERFIELD CT	RICHWILL CT	25	387.21	AC	328	31	VERY POOR	Y	
HAM14955	SHADYMIST LN	KIPLING AV	CHESTERFIELD CT	25	283.64	AC	650	37	VERY POOR	Y	
HAM37417	SHADYMIST LN	RICHWILL CT	TERM N OF RICHWILL CT	23	246.34	AC	650	32	VERY POOR	Y	
HAM15403	SHAFFER AV	BRACKEN WOODS LN	FISCHER PL	30	2894.81	AC	477	62	FAIR	Y	
HAM07531	SHALE AL	CHAMBERS ST	MAD ANTHONY ST	11	398.88	AC	-1	-1		N	UNPAVED ROAD
HAM08502	SHARP AL	BACK ST	E MCMICKEN AV	9	177.85	AC	-1	-1		N	ALLEY / BOOTS ON THE GROUND / BRICK
HAM05682	SHARP AL	E CLIFTON AV	PEETE ST	3	150.28	AC	-1	-1		N	ALLEY / BOOTS ON THE GROUND
HAM08580	SHARP AL	E MCMICKEN AV	HUST AL	6	160.25	AC	-1	-1		N	ALLEY / BOOTS ON THE GROUND / BLOCKED BY GATE / BRICK
HAM08579	SHARP AL	HUST AL	E CLIFTON AV	6	150.05	AC	-1	-1		N	ALLEY / BOOTS ON THE GROUND / BLOCKED BY GATE / BRICK
HAM05683	SHARP AL	PEETE ST	MULBERRY ST	4	150.44	AC	-1	-1		N	BOOTS ON THE GROUND / STAIRCASE
HAM38737	SHASTA PL	TERM E OF ORLAND AV	ORLAND AV	24	499.26	AC	459	78	SATISFACTORY	Y	
HAM36122	SHATTUC AV	ARCHER AV	TERM E OF ARCHER AV	13	934.30	AC	650	34	VERY POOR	Y	
HAM34270	SHATTUC AV	HEEKIN AV	ARCHER AV	17	408.17	AC	650	53	POOR	Y	
HAM17412	SHAW AV	ERIE AV	GRIFFITHS AV	29	1072.44	AC	650	55	POOR	Y	
HAM17410	SHAW AV	GRIFFITHS AV	VICTORIA AV	30	126.69	AC	650	44	POOR	Y	
HAM06703	SHAW AV	LINSHAW CT	ERIE AV	36	427.67	AC	261	87	GOOD	Y	
HAM06695	SHAW AV	LINWOOD AV	LINSHAW CT	35	336.09	AC	269	82	SATISFACTORY	Y	
HAM19706	SHAW AV	ROSELLA AV	WASSON RD	30	197.94	AC	650	50	POOR	Y	
HAM17415	SHAW AV	VICTORIA AV	ROSELLA AV	30	545.99	AC	650	70	FAIR	Y	
HAM26445	SHAWANOE TRL	DUCK CREEK RD	CHARLOE ST	34	178.73	AC	650	53	POOR	Y	
HAM07928	SHEA PL	HIGHLAND AV	BURNET AV	17	410.60	AC	650	93	GOOD	Y	
HAM07813	SHEEHAN AV	ANTHONY WAYNE AV	TUSKEGEE LN	14	145.42	AC	650	70	FAIR	Y	
HAM11687	SHEEHAN AV	BURNS AV	MACE AV	26	354.83	AC	427	93	GOOD	Y	
HAM07812	SHEEHAN AV	CURZON AV	ANTHONY WAYNE AV	24	361.75	AC	650	85	SATISFACTORY	Y	
HAM07825	SHEEHAN AV	MACE AV	WOODBINE AV	25	389.18	AC	650	91	GOOD	Y	
HAM07814	SHEEHAN AV	TUSKEGEE LN	DIXIE AV	15	142.68	AC	650	88	GOOD	Y	
HAM11694	SHEEHAN AV	VINE ST	BURNS AV	24	1315.89	AC	541	76	SATISFACTORY	Y	
HAM07827	SHEEHAN AV	WISWELL ST	CURZON AV	24	360.67	AC	209	93	GOOD	Y	
HAM07826	SHEEHAN AV	WOODBINE AV	WISWELL ST	22	357.28	AC	405	91	GOOD	Y	
HAM09424	SHEFFIELD AV	LINWOOD AV	RICHWOOD AV	15	668.60	AC	650	95	GOOD	Y	
HAM20395	SHENANDOAH AV	ELMSHADE AV	PARKDALE AV	21	904.85	AC	315	44	POOR	Y	
HAM19519	SHENANDOAH AV	PARKDALE AV	SCOTTWOOD AV	21	366.10	AC	422	54	POOR	Y	
HAM19527	SHENANDOAH AV	SCOTTWOOD AV	READING RD	20	337.62	AC	488	37	VERY POOR	Y	
HAM36773	SHENANDOAH AV	TERM W OF ELMSHADE AV	ELMSHADE AV	20	446.87	AC	526	40	VERY POOR	Y	
HAM20557	SHEPHERD RD	SHEPHERD CREEK RD	COLERAIN AV	20	1197.91	AC	520	55	POOR	Y	
HAM38053	SHEREL CIR	TERM W OF SHEREL LN	SHEREL LN	18	189.97	AC	631	63	FAIR	Y	
HAM10249	SHEREL LN	PAXTON AV	SHEREL CIR	24	678.42	AC	551	70	FAIR	Y	
HAM09493	SHEREL LN	SHEREL CIR	BROTHERTON RD	25	258.95	AC	541	63	FAIR	Y	
HAM36191	SHERIDAN ST	DAYTONA AV	TERM N OF	22	166.33	AC	650	44	POOR	Y	
HAM25501	SHERLOCK AV	HOWELL AV	LUDLOW AV	18	585.11	AC	650	54	POOR	Y	
HAM38477	SHERMAN AV	DALTON AV	TERM W OF DALTON AV	29	511.39	AC	650	48	POOR	Y	
HAM11268	SHERWOOD AV	ARNSBY PL	BRAMBLE AV	30	361.66	AC	650	35	VERY POOR	Y	
HAM11267	SHERWOOD AV	ISLINGTON AV	ARNSBY PL	25	346.14	AC	650	35	VERY POOR	Y	
HAM39471	SHERWOOD AV	TERM S OF ISLINGTON AV	ISLINGTON AV	25	244.01	AC	650	39	VERY POOR	Y	
HAM16755	SHIELDS ST	E SHIELDS ST	GLENDORA AV	36	232.15	AC	650	53	POOR	Y	
HAM25783	SHILLITO PL	RACE ST	RUSCONI PL	24	252.99	AC	650	93	GOOD	Y	ONE WAY
HAM05486	SHILOH ST	TELFORD ST	MIDDLETON AV	29	495.36	AC	536	94	GOOD	Y	ONE WAY
HAM38371	SHIRLEY DR	WALLS ST	TERM E OF WALLS ST	20	334.23	AC	650	57	FAIR	Y	
HAM03610	SHIRLEY PL	FERGUSON RD	GLENWAY AV	22	1122.27	AC	650	35	VERY POOR	Y	
HAM37857	SHONA DR	E SEYMOUR AV	TERM N OF E SEYMOUR AV	37	425.63	AC	459	46	POOR	Y	
HAM25785	SHORT AL	W CENTRAL PKWY	CHARLES ST	7	150.89	AC	-1	-1		N	BOOTS ON THE GROUND / TOO NARROW FOR VAN ACCESS
HAM06023	SHORT VINE ST	E ROCHELLE ST	E MARTIN LUTHER KING JR DR	61	481.60	AC	650	67	FAIR	Y	
HAM62214	SHORT VINE ST	E ROCHELLE ST	W MARTIN LUTHER KING JR DR	18	529.12	AC	650	85	SATISFACTORY	Y	
HAM08045	SHORT VINE ST	E UNIVERSITY AV	E ROCHELLE ST	62	458.78	AC	307	54	POOR	Y	
HAM08043	SHORT VINE ST	W CHARLTON ST	W DANIELS ST	43	463.57	AC	506	75	SATISFACTORY	Y	
HAM08042	SHORT VINE ST	W CORRY ST	W CHARLTON ST	43	464.46	AC	514	70	FAIR	Y	
HAM34692	SHORT VINE ST	W DANIELS ST	E UNIVERSITY AV	59	459.29	AC	360	56	FAIR	Y	
HAM30658	SHUTE AL	EMERSON AL	CENTRAL PKWY	8	289.65	AC	-1	-1		N	BOOTS ON THE GROUND / TOO NARROW FOR VAN ACCESS / BRICK
HAM25610	SIDNEY AV	BADER ST	TOWNSHIP ST	30	447.54	AC	494	71	SATISFACTORY	Y	
HAM27270	SIDNEY AV	COMBS AL	BATES AV	31	136.03	AC	346	55	POOR	Y	
HAM27336	SIDNEY AV	MARSHALL AV	BADER ST	29	588.42	AC	623	78	SATISFACTORY	Y	
HAM27301	SIDNEY AV	RACHEL ST	TERM N OF RACHEL ST	30	349.37	AC	607	83	SATISFACTORY	Y	
HAM27322	SIDNEY AV	STOCK ST	COMBS AL	30	274.10	AC	268	61	FAIR	Y	
HAM25611	SIDNEY AV	TOWNSHIP ST	RACHEL ST	30	446.66	AC	507	72	SATISFACTORY	Y	
HAM11751	SIDNEY RD	CINC]GREETP CORPLINE	COVEDALE AV	37	154.09	AC	126	87	GOOD	Y	
HAM11749	SIDNEY RD	COVEDALE AV	SIDNEY AV	36	123.46	AC	258	87	GOOD	Y	
HAM03591	SIDNEY RD	GLENWAY AV	SIDONA LN	36	443.08	AC	329	85	SATISFACTORY	Y	
HAM11750	SIDNEY RD	HILLSUN PL	CINC]GREETP CORPLINE	37	184.65	AC	140	87	GOOD	Y	
HAM11738	SIDNEY RD	SIDONA LN	HILLSUN PL	36	302.06	AC	132	85	SATISFACTORY	Y	
HAM38235	SIERRA PARK PL	TERM NW OF RAVENNA ST	RAVENNA ST	17	487.32	AC	305	92	GOOD	Y	

FEATUREID	STREET NAME	FROM	TO	WIDTH	LENGTH	SURFACE TYPE	AVG IRI	DTS PCI	PCI CATEGORY	COLLECTED	DTS NOTES
HAM13075	SIERRA ST	CHAPMAN ST	GLENSHADE AV	24	601.31	AC	451	83	SATISFACTORY	Y	
HAM33941	SIERRA ST	GLENSHADE AV	KENWOOD RD	23	539.50	AC	417	86	GOOD	Y	
HAM00515	SIERRA ST	MATHIS ST	CHAPMAN ST	24	253.48	AC	255	81	SATISFACTORY	Y	
HAM00510	SIERRA ST	RAVENNA ST	WHETSEL AV	21	345.67	AC	650	92	GOOD	Y	
HAM00513	SIERRA ST	WARD ST	MATHIS ST	25	329.04	AC	550	85	SATISFACTORY	Y	
HAM00512	SIERRA ST	WHETSEL AV	WARD ST	21	349.76	AC	650	87	GOOD	Y	
HAM19741	SIGSBEE ST	KENDALL AV	GROVEDALE PL	15	279.87	AC	650	39	VERY POOR	Y	
HAM37872	SILVERLEAF AV	TERM NW OF MONTGOMERY RD	MONTGOMERY RD	24	573.70	AC	514	87	GOOD	Y	
HAM16888	SIMBURY CT	BELLMeadOWS DR	MONTICELLO AV	24	319.85	AC	470	44	POOR	Y	
HAM37489	SIMBURY CT	TERM E OF BELLMeadOWS DR	BELLMeadOWS DR	25	151.61	AC	606	44	POOR	Y	
HAM06618	SIMPSON AV	ARNSBY PL	BRAMBLE AV	25	360.07	AC	141	87	GOOD	Y	
HAM06570	SIMPSON AV	BRAMBLE AV	ROE ST	24	1423.34	AC	483	88	GOOD	Y	
HAM06583	SIMPSON AV	CLEPHANE AV	NAVARRE PL	19	281.88	AC	203	84	SATISFACTORY	Y	
HAM13102	SIMPSON AV	CONOVER ST	PRENTICE ST	23	338.71	AC	650	95	GOOD	Y	
HAM00559	SIMPSON AV	ERIE AV	CONOVER ST	22	274.91	AC	650	88	GOOD	Y	
HAM06879	SIMPSON AV	NAVARRE PL	ERIE AV	19	286.98	AC	288	89	GOOD	Y	
HAM06554	SIMPSON AV	ROE ST	CLEPHANE AV	21	269.14	AC	650	79	SATISFACTORY	Y	
HAM06718	SIMPSON AV	TERM S OF ARNSBY PL	ARNSBY PL	24	345.66	AC	650	90	GOOD	Y	
HAM20349	SINTON AV	AUBURNVIEW DR	BELLA VISTA PL	33	338.97	AC	396	43	POOR	Y	
HAM20343	SINTON AV	BELLA VISTA PL	NASSAU ST	33	328.60	AC	650	43	POOR	Y	
HAM20348	SINTON AV	MORRIS ST	AUBURNVIEW DR	34	170.83	AC	650	41	POOR	Y	
HAM20344	SINTON AV	NASSAU ST	GILBERT AV	33	491.52	AC	569	65	FAIR	Y	
HAM07199	SKYLIN DR	CONGREVE AV	AIKEN SIDE AV	25	873.65	AC	380	84	SATISFACTORY	Y	
HAM38073	SKYVIEW LN	TERM W OF ROBISON RD	ROBISON RD	25	636.03	AC	650	70	FAIR	Y	
HAM26095	SLACK ST	ELIJAH AL	HIGHLAND AV	23	120.91	AC	650	71	SATISFACTORY	Y	
HAM26098	SLACK ST	YOUNG ST	ELIJAH AL	23	646.91	AC	382	70	FAIR	Y	
HAM02083	SLIKER AV	GLENWAY AV	W LIBERTY ST	24	1085.91	AC	650	75	SATISFACTORY	Y	
HAM38175	SLOO ST	TERM E OF HARRIET ST	HARRIET ST	22	98.68	AC	650	71	SATISFACTORY	Y	
HAM06207	SMITH AL	ROHDE AV	ELDORADO AV	11	520.64	AC	603	94	GOOD	Y	
HAM06214	SMITH AL	SMITH AL	TERM S OF SMITH AL	12	302.73		-1	-1		N	UNPAVED ROAD
HAM27584	SMITH ST	AUGUSTA ST	W 2ND ST	26	238.91	AC	650	72	SATISFACTORY	Y	
HAM27585	SMITH ST	W MEHRING WY	AUGUSTA ST	26	237.88	AC	650	55	POOR	Y	
HAM27559	SMITH ST	WATER ST	W MEHRING WY	35	229.57	PCC	650	72	SATISFACTORY	Y	
HAM60699	SNYDER AL	FINDLAY ST	TERM N OF	5	134.04		-1	-1		N	ALLEY / BOOTS ON THE GROUND / BRICK
HAM08313	SNYDER AL	POPLAR ST	LIVINGSTON ST	7	229.01		-1	-1		N	ALLEY / BOOTS ON THE GROUND / BRICK
HAM08446	SNYDER AL	W LIBERTY ST	OLIVER ST	6	247.51		-1	-1		N	ALLEY / BOOTS ON THE GROUND / BRICK
HAM52757	SOHN ST	KLOTTER AV	TERM N OF KLOTTER AV	9	115.57	AC	650	67	FAIR	Y	
HAM38060	SOLAR VISTA PL	KENNEDY AV	TERM E OF KENNEDY AV	25	608.18	AC	571	68	FAIR	Y	
HAM01824	SONGBIRD DR	HUMMINGBIRD CT	KIRBY AV	23	421.30	AC	369	60	FAIR	Y	
HAM35487	SONGBIRD DR	TERM E OF HUMMINGBIRD CT	HUMMINGBIRD CT	27	435.60	AC	606	49	POOR	Y	
HAM54130	SONOMA CT	RILEY LN	STRATHMORE DR	25	140.23	AC	544	89	GOOD	Y	
HAM54129	SONOMA CT	TERM NW OF RILEY LN	RILEY LN	23	605.39	AC	371	85	SATISFACTORY	Y	
HAM57231	SOUTH MARKET ST	W MCMILLAN ST	CALHOUN ST	30	239.09	PCC	650	71	SATISFACTORY	Y	
HAM08783	SOUTH ST	DEPOT ST	STATE AV	30	326.05	AC	596	87	GOOD	Y	
HAM08781	SOUTH ST	EVANS ST	WOODROW ST	31	227.60	AC	650	92	GOOD	Y	
HAM38625	SOUTH ST	TERM E OF EVANS ST	EVANS ST	33	400.33	AC	650	36	VERY POOR	Y	UNCOLLECTED PORTION BLOCKED BY GATE
HAM08780	SOUTH ST	WOODROW ST	SUMMER ST	31	242.88	AC	560	91	GOOD	Y	
HAM26124	SOUTHERN AV	AUBURN AV	YOUNG ST	22	742.93	AC	508	38	VERY POOR	Y	
HAM38552	SOUTHERN AV	YOUNG ST	TERM E OF YOUNG ST	24	184.60	AC	583	48	POOR	Y	
HAM37032	SOUTH SIDE AV	IDAHO ST	TERM W OF IDAHO ST	26	344.98	PCC	625	71	SATISFACTORY	Y	
HAM31772	SOUTH SIDE AV	RIVER RD	IDAHO ST	27	6580.25	PCC	398	83	SATISFACTORY	Y	
HAM19948	SOUTHVIEW AV	FAIRVIEW AV	FAIRVIEW AV	30	527.52	AC	647	80	SATISFACTORY	Y	
HAM30889	SPANNER DR	GENEVIEW ST	PINECONE LN	16	115.25	AC	650	77	SATISFACTORY	Y	
HAM30998	SPANNER DR	GENEVIEW ST	GENEVIEW ST	20	266.11	AC	650	48	POOR	Y	
HAM30739	SPANNER DR	PINECONE LN	JONES ST	16	111.00	AC	650	74	SATISFACTORY	Y	
HAM30276	SPARKLE DR	GLEN ORCHARD DR	NEWBEDFORD AV	24	321.77	AC	650	34	VERY POOR	Y	
HAM08533	SPECHT AL	VINE ST	HAMER ST	11	167.29		-1	-1		N	ALLEY / BOOTS ON THE GROUND / BRICK
HAM18049	SPENCERHILL LN	BIGBEN LN	DELTA AV	28	383.18	AC	650	77	SATISFACTORY	Y	
HAM38840	SPENCERHILL LN	TERM NE OF BIGBEN LN	BIGBEN LN	29	341.59	AC	650	76	SATISFACTORY	Y	
HAM02692	SPERBER ST	HORTON ST	BIEGLER ST	3	249.55		-1	-1		N	DOES NOT EXIST
HAM02694	SPERBER ST	MONTROSE ST	HORTON ST	4	134.44		-1	-1		N	BOOTS ON THE GROUND / STAIRCASE
HAM02697	SPERBER ST	QUEEN CITY AV	WICKHAM AL	18	121.21	AC	650	77	SATISFACTORY	Y	
HAM02695	SPERBER ST	WICKHAM AL	MONTROSE ST	17	120.44	AC	650	88	GOOD	Y	
HAM37934	SPINDLEHILL DR	TERM S OF ELSTUN RD	ELSTUN RD	37	1535.81	AC	497	55	POOR	Y	
HAM14708	SPINDLEWICK LN	AUTUMNHILL CT	BERKSHIRE CLUB DR	28	723.35	AC	440	73	SATISFACTORY	Y	
HAM14707	SPINDLEWICK LN	OLD TIMBER PL	TRAILWOOD DR	27	1292.87	AC	302	82	SATISFACTORY	Y	
HAM14706	SPINDLEWICK LN	TRAILWOOD DR	AUTUMNHILL CT	28	266.28	AC	340	75	SATISFACTORY	Y	
HAM07763	SPOKANE AV	HEWITT AV	HURON AV	36	606.53	AC	398	77	SATISFACTORY	Y	
HAM25557	SPRING GROVE AV	ALABAMA AV	MONMOUTH AV	71	587.80	AC	189	44	POOR	Y	
HAM08132	SPRING GROVE AV	ALFRED ST	STRAIGHT ST	69	648.23	AC	192	62	FAIR	Y	
HAM21979	SPRING GROVE AV	ARLINGTON ST	BRASHEARS ST	71	912.89	AC	162	75	SATISFACTORY	Y	
HAM25555	SPRING GROVE AV	AVON PL	ETHAN AV	71	946.11	AC	107	61	FAIR	Y	
HAM27446	SPRING GROVE AV	BANK ST	HARRISON AV	70	1159.63	AC	270	41	POOR	Y	
HAM25553	SPRING GROVE AV	BATES AV	ALABAMA AV	71	255.03	AC	137	71	SATISFACTORY	Y	
HAM07339	SPRING GROVE AV	BLUE ROCK ST	MAD ANTHONY ST	53	398.44	AC	139	95	GOOD	Y	
HAM21915	SPRING GROVE AV	BRASHEARS ST	RALSTON AV	61	1360.13	AC	158	67	FAIR	Y	

FEATUREID	STREET NAME	FROM	TO	WIDTH	LENGTH	SURFACE TYPE	AVG IRI	DTS PCI	PCI CATEGORY	COLLECTED	DTS NOTES
HAM27376	SPRING GROVE AV	BUCK ST	DRAPER ST	69	604.04	AC	239	37	VERY POOR	Y	
HAM29471	SPRING GROVE AV	BURGOYNE ST	POWERS ST	40	231.07	AC	109	80	SATISFACTORY	Y	
HAM25570	SPRING GROVE AV	BURLINGTON PL	GARRARD AV	71	255.68	AC	248	62	FAIR	Y	
HAM27220	SPRING GROVE AV	CATAFALQUE DR	WINTON RD	63	769.20	AC	242	58	FAIR	Y	
HAM07510	SPRING GROVE AV	CHAMBERS ST	DANE AV	57	195.24	AC	430	94	GOOD	Y	
HAM18144	SPRING GROVE AV	CHICKERING AV	KINGS RUN DR	62	751.29	AC	172	50	POOR	Y	
HAM27231	SPRING GROVE AV	CLIFTON AV	SPRING GROVE TO W MITCHELL AV RAMP	74	793.17	AC	336	62	FAIR	Y	
HAM29487	SPRING GROVE AV	COLERAIN AV	ELMORE ST	62	512.28	AC	170	78	SATISFACTORY	Y	
HAM07335	SPRING GROVE AV	COOPER ST	HOFFNER ST	45	322.75	AC	650	82	SATISFACTORY	Y	
HAM07338	SPRING GROVE AV	COBSEY ST	BLUE ROCK ST	39	575.09	AC	235	88	GOOD	Y	
HAM56712	SPRING GROVE AV	CRAWFORD AV	CATAFALQUE DR	30	2014.37	AC	151	78	SATISFACTORY	Y	
HAM25614	SPRING GROVE AV	DRAPER ST	ALFRED ST	70	541.15	AC	469	54	POOR	Y	
HAM18345	SPRING GROVE AV	DURHAM ST	CHICKERING AV	60	556.93	AC	160	66	FAIR	Y	
HAM29480	SPRING GROVE AV	ELMORE ST	BURGOYNE ST	41	236.12	AC	436	78	SATISFACTORY	Y	
HAM25554	SPRING GROVE AV	ETHAN AV	BATES AV	71	250.11	AC	167	51	POOR	Y	
HAM25569	SPRING GROVE AV	GARRARD AV	MEEKER ST	70	424.18	AC	185	65	FAIR	Y	
HAM07334	SPRING GROVE AV	HOFFNER ST	COBSEY ST	38	290.91	AC	272	93	GOOD	Y	
HAM18163	SPRING GROVE AV	KINGS RUN DR	CINC STRND CORPLINE	61	297.73	AC	299	33	VERY POOR	Y	
HAM21975	SPRING GROVE AV	LEDLIE ST	ARLINGTON ST	71	308.04	AC	111	73	SATISFACTORY	Y	
HAM07333	SPRING GROVE AV	MAD ANTHONY ST	CHAMBERS ST	55	404.58	AC	89	93	GOOD	Y	
HAM25576	SPRING GROVE AV	MARSHALL AV	TOWNSHIP ST	71	918.96	AC	179	72	SATISFACTORY	Y	
HAM25556	SPRING GROVE AV	MEEKER ST	AVON PL	71	773.49	AC	211	62	FAIR	Y	
HAM29494	SPRING GROVE AV	MILLCREEK RD	COLERAIN AV	60	588.38	AC	218	94	GOOD	Y	
HAM25558	SPRING GROVE AV	MONMOUTH AV	LEDLIE ST	70	443.72	AC	170	57	FAIR	Y	
HAM29470	SPRING GROVE AV	POWERS ST	COOPER ST	37	337.61	AC	222	78	SATISFACTORY	Y	
HAM28174	SPRING GROVE AV	RALSTON AV	MILLCREEK RD	58	414.28	AC	225	71	SATISFACTORY	Y	
HAM18346	SPRING GROVE AV	SALWAY ST	DURHAM ST	61	631.86	AC	206	57	FAIR	Y	
HAM27229	SPRING GROVE AV	STATION AV	CLIFTON AV	69	557.65	AC	184	70	FAIR	Y	
HAM25531	SPRING GROVE AV	STRAIGHT ST	MARSHALL AV	69	655.01	AC	236	59	FAIR	Y	
HAM07511	SPRING GROVE AV	TERM SW OF	CRAWFORD AV	55	997.36	AC	125	91	GOOD	Y	
HAM25571	SPRING GROVE AV	TOWNSHIP ST	BURLINGTON PL	70	407.46	AC	264	63	FAIR	Y	
HAM27213	SPRING GROVE AV	W MITCHELL AV	SALWAY ST	81	724.81	AC	293	76	SATISFACTORY	Y	
HAM27219	SPRING GROVE AV	WINTON RD	STATION AV	70	469.06	AC	382	84	SATISFACTORY	Y	
HAM38614	SPRING GROVE CT	ELMORE CT	TERM N OF ELMORE CT	44	100.88	AC	570	93	GOOD	Y	
HAM38617	SPRING GROVE CT	TERM S OF ELMORE CT	ELMORE CT	51	119.92	AC	534	95	GOOD	Y	
HAM38522	SPRING HOUSE LN	TERM S OF CLINTON SPRINGS AV	CLINTON SPRINGS AV	24	1544.85	AC	650	86	GOOD	Y	
HAM09923	SPRING ST	E 12TH ST	LEVERING AL	16	115.34	AC	650	62	FAIR	Y	
HAM39655	SPRING ST	E 13TH ST	TERM N OF E 13TH ST	19	568.24	AC	650	84	SATISFACTORY	Y	
HAM09919	SPRING ST	HOUSMAN AL	SCHULTZ AL	17	164.84	AC	650	44	POOR	Y	PARTIALLY ONE WAY
HAM20336	SPRING ST	LEVERING AL	E 13TH ST	18	121.03	AC	650	76	SATISFACTORY	Y	
HAM08683	SPRING ST	READING RD	HOUSMAN AL	24	124.43	AC	650	48	POOR	Y	
HAM38865	SPRING VIEW DR	CLIFF LAINE DR	TERM E OF CLIFF LAINE DR	23	406.56	AC	650	31	VERY POOR	Y	
HAM00850	SPRINGBROOK DR	CINC SPRGTP CORPLINE	MONTEVISTA DR	23	160.99	AC	449	85	SATISFACTORY	Y	
HAM00848	SPRINGBROOK DR	MEADOWVISTA CT	DALY RD	24	424.82	AC	485	79	SATISFACTORY	Y	
HAM00849	SPRINGBROOK DR	MONTEVISTA DR	MEADOWVISTA CT	24	687.90	AC	265	79	SATISFACTORY	Y	
HAM09380	SPRINGER AV	GRACE AV	KILGOUR LN	30	834.95	AC	307	56	FAIR	Y	
HAM09319	SPRINGER AV	KILGOUR LN	DELTA AV	30	658.27	AC	527	47	POOR	Y	
HAM38939	SPRINGHILL LN	SPRINGHILL LN	TERM NE OF SPRINGHILL LN SPLIT	21	748.12	AC	526	74	SATISFACTORY	Y	
HAM09438	SPRINGHILL LN	TERM SE OF SPRINGHILL LN SPLIT	SPRINGHILL LN	20	829.45	AC	650	74	SATISFACTORY	Y	
HAM09439	SPRINGHILL LN	WAKEFIELD DR	TERM NE OF	23	180.34	AC	650	76	SATISFACTORY	Y	
HAM31987	SPRINGLAWN AV	CRAWFORD AV	HOWARD AV	23	3103.12	AC	201	47	POOR	Y	
HAM31094	SPRINGLAWN AV	HOWARD AV	HAMILTON AV	36	340.34	AC	552	38	VERY POOR	Y	
HAM40496	SPRINGMEADOW DR	TERM SW OF CLEARBROOK DR	CLEARBROOK DR	24	491.42	AC	650	41	POOR	Y	
HAM01293	SPRUCEGLN DR	CINC SPRGTP CORPLINE	PLANTATION WY	24	163.85	AC	487	77	SATISFACTORY	Y	
HAM30058	SR 562 EB TO PADDOCK RD RAMP	SR 562 EB	PADDOCK RD RAMP	35	907.24	AC	650	69	FAIR	Y	ONE WAY
HAM23924	SR 562 EB TO READING RD RAMP	SR 562 EB	READING RD RAMP	37	982.53	AC	571	68	FAIR	Y	ONE WAY
HAM26998	SR 562 WB TO I-75 NB EXWY RAMP	SR 562 WB	I-75 NB EXWY RAMP	27	1868.68	AC	237	90	GOOD	Y	
HAM30067	SR 562 WB TO PADDOCK RD RAMP	SR 562 WB	PADDOCK RD RAMP	31	853.08	AC	195	75	SATISFACTORY	Y	ONE WAY
HAM23951	SR 562 WB TO READING RD RAMP	SR 562 WB	READING RD RAMP	45	1252.98	AC	390	68	FAIR	Y	ONE WAY
HAM06002	ST ANDREWS ST	RIVERSIDE DR	HOFF AV	21	145.49	AC	650	50	POOR	Y	
HAM38963	ST CATHERINE PL	WUNDER AV	TERM W OF WUNDER AV	17	443.22	AC	650	52	POOR	Y	
HAM17396	ST CHARLES PL	ERIE AV	PINEGROVE AV	30	580.91	AC	650	61	FAIR	Y	
HAM17393	ST CHARLES PL	PINEGROVE AV	E ST CHARLES PL	29	276.38	AC	650	30	VERY POOR	Y	
HAM03294	ST ELMO AV	GROESBECK RD	CEDAR AV	26	1173.26	AC	312	55	POOR	Y	
HAM27651	ST GREGORY ST	HILL ST	JEROME ST	29	471.25	AC	650	32	VERY POOR	Y	ONE WAY
HAM26068	ST GREGORY ST	JEROME ST	PAVILION ST	30	220.55	AC	641	63	FAIR	Y	ONE WAY
HAM18097	ST GREGORY ST	MONASTERY ST	LOUDEN ST	24	316.04	AC	470	30	VERY POOR	Y	ONE WAY
HAM18098	ST GREGORY ST	PAVILION ST	MONASTERY ST	24	273.58	AC	650	34	VERY POOR	Y	ONE WAY
HAM05659	ST JAMES AV	FRANCISCO ST	WINDSOR ST	28	345.76	AC	529	53	POOR	Y	
HAM05657	ST JAMES AV	NASSAU ST	FRANCISCO ST	29	359.74	AC	386	77	SATISFACTORY	Y	
HAM05656	ST JAMES AV	ROGERS PL	CURTIS ST	30	627.86	AC	650	71	SATISFACTORY	Y	
HAM05667	ST JAMES AV	ST PAUL DR	NASSAU ST	35	1055.89	AC	486	74	SATISFACTORY	Y	
HAM05658	ST JAMES AV	WINDSOR ST	ROGERS PL	30	440.22	AC	482	80	SATISFACTORY	Y	
HAM08474	ST JOE ST	EAST AL	LOTH ST	16	129.05	AC	650	63	FAIR	Y	
HAM08450	ST JOE ST	VINE ST	EAST AL	16	173.33	AC	650	58	FAIR	Y	
HAM09301	ST JOHNS PL	AVERY LN	ERIE AV	25	75.72	AC	650	52	POOR	Y	ONE WAY

FEATUREID	STREET NAME	FROM	TO	WIDTH	LENGTH	SURFACE TYPE	AVG IRI	DTS PCI	PCI CATEGORY	COLLECTED	DTS NOTES
HAM09311	ST JOHNS PL	OBSERVATORY AV	VERY LN	24	462.43	AC	650	39	VERY POOR	Y	ONE WAY
HAM36965	ST JONATHAN CT	BURSAL AV	TERM E OF BURSAL AV	24	261.50	AC	650	38	VERY POOR	Y	
HAM03333	ST LAWRENCE AV	ACADEMY AV	REGINA AV	31	240.09	AC	499	46	POOR	Y	
HAM03332	ST LAWRENCE AV	BEECH AV	ACADEMY AV	30	336.52	AC	417	43	POOR	Y	
HAM02576	ST LAWRENCE AV	CLEARVIEW AV	HERMOSA AV	25	802.44	AC	650	83	SATISFACTORY	Y	
HAM02574	ST LAWRENCE AV	FISK AV	RUTLEDGE AV	24	404.85	AC	650	32	VERY POOR	Y	
HAM03329	ST LAWRENCE AV	GILSEY AV	ROSEMONT AV	24	417.72	AC	552	50	POOR	Y	
HAM03330	ST LAWRENCE AV	HARRIS AV	GILSEY AV	30	478.77	AC	232	56	FAIR	Y	
HAM02575	ST LAWRENCE AV	HERMOSA AV	RAPID RUN RD	25	241.20	AC	650	74	SATISFACTORY	Y	
HAM02578	ST LAWRENCE AV	KREIS LN	SCHIFF AV	24	333.95	AC	492	82	SATISFACTORY	Y	
HAM02218	ST LAWRENCE AV	OAKLAND AV	RAPID AV	31	333.60	AC	214	49	POOR	Y	
HAM02215	ST LAWRENCE AV	OLIVE AV	OAKLAND AV	30	263.40	AC	194	44	POOR	Y	
HAM02229	ST LAWRENCE AV	RAPID AV	SETON AV	32	323.90	AC	457	54	POOR	Y	
HAM02579	ST LAWRENCE AV	RUTLEDGE AV	KREIS LN	25	348.01	AC	650	91	GOOD	Y	
HAM02577	ST LAWRENCE AV	SCHIFF AV	CLEARVIEW AV	25	482.47	AC	402	83	SATISFACTORY	Y	
HAM02230	ST LAWRENCE AV	SETON AV	BEECH AV	30	321.33	AC	650	46	POOR	Y	
HAM02216	ST LAWRENCE AV	WARSAW AV	OLIVE AV	45	244.71	AC	563	77	SATISFACTORY	Y	
HAM39591	ST LEGER PL	TERM W OF WOODBURN AV	WOODBURN AV	31	913.00	AC	644	32	VERY POOR	Y	
HAM09483	ST LEO PL	CASPER ST	BALTIMORE AV	30	622.15	AC	482	71	SATISFACTORY	Y	
HAM02923	ST LEO PL	PICKMEIER LN	BAKER AV	25	257.21	AC	483	47	POOR	Y	
HAM38678	ST LEO PL	TERM SE OF PICKMEIER LN	PICKMEIER LN	27	334.71	AC	650	65	FAIR	Y	
HAM39379	ST LEO PL	TERM SW OF CASPER ST	CASPER ST	13	477.13	AC	402	93	GOOD	Y	
HAM09876	ST MICHAEL ST	BURNS ST	CHURCH ST	30	212.32	AC	557	85	SATISFACTORY	Y	
HAM09874	ST MICHAEL ST	CHURCH ST	DESALEARS AL	30	81.99	AC	650	81	SATISFACTORY	Y	
HAM09873	ST MICHAEL ST	DESALEARS AL	NEAVE ST	30	329.34	AC	335	93	GOOD	Y	
HAM01724	ST MICHAEL ST	NEAVE ST	STATE AV	29	251.13	AC	650	83	SATISFACTORY	Y	
HAM05548	ST PAUL DR	ALPINE PL	EDEN PARK DR	23	353.10	AC	650	44	POOR	Y	ONE WAY
HAM26089	ST PAUL PL	PAVILION ST	MONASTERY ST	18	273.89	AC	650	36	VERY POOR	Y	ONE WAY
HAM39640	ST PAUL PL	TERM S OF PAVILION ST	PAVILION ST	18	199.58	AC	650	30	VERY POOR	Y	
HAM05353	ST PETERS ST	BABB AL	RIVERSIDE DR	23	137.25	AC	650	89	GOOD	Y	
HAM03327	ST WILLIAMS AV	ROSEMONT AV	SUNSET AV	28	584.31	AC	650	95	GOOD	Y	
HAM03326	ST WILLIAMS AV	SUNSET AV	RUTLEDGE AV	24	774.93	AC	339	65	FAIR	Y	
HAM37347	STACEY AV	DUCK CREEK RD	TERM N OF DUCK CREEK RD	34	249.37	AC	650	33	VERY POOR	Y	
HAM06116	STACON ST	CONGRESS AV	STANLEY AV	39	285.84	BR	650	-1		Y	
HAM01721	STAEBLER ST	NEAVE ST	STATE AV	24	182.30	AC	650	55	POOR	Y	
HAM64831	STAEBLER ST	TERM E OF NEAVE ST	NEAVE ST	24	322.65	AC	650	43	POOR	Y	
HAM13189	STAFFORD ST	ERIE AV	WARRICK ST	26	637.44	AC	650	85	SATISFACTORY	Y	
HAM13103	STAFFORD ST	WARRICK ST	MADISON RD	34	327.62	AC	601	66	FAIR	Y	
HAM38061	STANDISH AV	COLERIDGE AV	TERM E OF COLERIDGE AV	14	551.43	AC	650	50	POOR	Y	
HAM11468	STANDISH AV	HEDGE AV	PLAINFIELD RD	21	1071.33	AC	514	47	POOR	Y	
HAM11464	STANDISH AV	RED BANK RD	HEDGE AV	27	776.69	AC	650	77	SATISFACTORY	Y	
HAM02154	STANFORD DR	HOWARD AV	NORTHVIEW AV	26	228.49	AC	504	48	POOR	Y	
HAM02155	STANFORD DR	NORTHVIEW AV	ROBINSON CIR	24	138.91	AC	650	38	VERY POOR	Y	
HAM35492	STANFORD DR	TERM E OF HOWARD AV	HOWARD AV	25	360.47	AC	398	28	VERY POOR	Y	
HAM17997	STANHILL CT	LOCKARD AV	SUTTON AV	13	952.87	AC	650	33	VERY POOR	Y	
HAM33791	STANHOPE AV	DAYTONA AV	TERM N OF DAYTONA AV	24	332.65	AC	650	84	SATISFACTORY	Y	
HAM15476	STANHOPE AV	SCHWARTZ AV	DAYTONA AV	25	460.87	AC	476	83	SATISFACTORY	Y	
HAM33790	STANHOPE AV	TERM S OF BROADWELL AV	BROADWELL AV	23	194.09	AC	565	55	POOR	Y	UNCOLLECTED PORTION BLOCKED BY VEHICLE
HAM36187	STANHOPE AV	TERM S OF SCHWARTZ AV	SCHWARTZ AV	24	730.53	AC	534	86	GOOD	Y	
HAM06077	STANLEY AV	BUTTERFIELD AL	COLUMBIA PKWY	40	167.28	AC	538	78	SATISFACTORY	Y	
HAM09086	STANLEY AV	COLUMBIA PKWY	WOODBIDGE PL	40	254.94	AC	335	42	POOR	Y	
HAM06079	STANLEY AV	EASTERN AV	MORRIS PL	39	323.75	AC	599	40	VERY POOR	Y	
HAM09124	STANLEY AV	GRANDIN RD	KROGERVALLEY DR	39	636.26	AC	650	63	FAIR	Y	
HAM05403	STANLEY AV	KELLOGG AV	WOOL ST	44	205.84	AC	650	39	VERY POOR	Y	
HAM06078	STANLEY AV	MORRIS PL	BUTTERFIELD AL	39	148.90	AC	293	83	SATISFACTORY	Y	
HAM09150	STANLEY AV	PERIGNON PL	VINEYARD PL	39	289.40	AC	316	22	SERIOUS	Y	
HAM06096	STANLEY AV	STACON ST	EASTERN AV	46	187.55	AC	272	41	POOR	Y	
HAM09105	STANLEY AV	STANLEY LN	PERIGNON PL	40	332.84	AC	421	38	VERY POOR	Y	
HAM09106	STANLEY AV	STONE ARBOR LN	STANLEY LN	40	413.28	AC	402	28	VERY POOR	Y	
HAM09104	STANLEY AV	VINEYARD PL	GRANDIN RD	43	550.90	AC	247	65	FAIR	Y	
HAM09136	STANLEY AV	WOODBIDGE PL	STONE ARBOR LN	41	1119.93	AC	290	49	POOR	Y	
HAM06080	STANLEY AV	WOOL ST	STACON ST	44	230.50	AC	204	55	POOR	Y	
HAM24155	STANTON AV	BEECHER ST	MELISH PL	36	283.45	AC	310	48	POOR	Y	
HAM26178	STANTON AV	E MCMILLAN ST	WILLIAM H TAFT RD	35	569.31	AC	650	100	GOOD	Y	
HAM24154	STANTON AV	LINCOLN AV	BEECHER ST	36	459.83	AC	460	39	VERY POOR	Y	
HAM26186	STANTON AV	OAK ST	OAK ST	34	208.82	AC	269	36	VERY POOR	Y	
HAM26192	STANTON AV	OAK ST	LINCOLN AV	36	883.75	AC	217	36	VERY POOR	Y	
HAM26187	STANTON AV	WILLIAM H TAFT RD	OAK ST	36	651.90	AC	580	30	VERY POOR	Y	
HAM08323	STARK ST	BRANCH ST	CENTRAL AV	31	751.21	AC	385	60	FAIR	Y	
HAM08426	STARK ST	DUNLAP ST	BRANCH ST	32	203.07	AC	650	70	FAIR	Y	
HAM01667	STATE AV	DUTTON ST	SOUTH ST	37	253.30	AC	135	57	FAIR	Y	
HAM11795	STATE AV	ELBERON AV	ST MICHAEL ST	41	308.02	PCC	309	95	GOOD	Y	
HAM08591	STATE AV	ERNST ST	HARRISON AV	37	524.49	AC	323	44	POOR	Y	
HAM08778	STATE AV	GEST ST	WILDER AV	36	552.07	AC	353	57	FAIR	Y	
HAM01673	STATE AV	HATMAKER ST	PARDEE AL	37	146.44	AC	179	90	GOOD	Y	
HAM08592	STATE AV	LEHMAN RD	ERNST ST	37	1186.09	AC	188	51	POOR	Y	

FEATUREID	STREET NAME	FROM	TO	WIDTH	LENGTH	SURFACE TYPE	AVG IRI	DTS PCI	PCI CATEGORY	COLLECTED	DTS NOTES
HAM08212	STATE AV	MISTLETOE AV	W LIBERTY ST	36	1191.40	AC	193	42	POOR	Y	
HAM01671	STATE AV	PARDEE AL	W 8TH ST	36	187.78	AC	556	87	GOOD	Y	
HAM01683	STATE AV	RIVER RD	ELBERON AV	36	388.08	PCC	302	88	GOOD	Y	
HAM31766	STATE AV	SARATOGA ST	LEHMAN RD	38	1226.72	AC	181	50	POOR	Y	
HAM01761	STATE AV	SOUTH ST	GEST ST	35	467.66	AC	321	47	POOR	Y	
HAM01677	STATE AV	ST MICHAEL ST	STORRS ST	36	287.72	AC	195	93	GOOD	Y	
HAM01674	STATE AV	STAEBLER ST	HATMAKER ST	36	231.38	AC	208	90	GOOD	Y	
HAM01675	STATE AV	STORRS ST	STAEBLER ST	36	197.84	AC	150	91	GOOD	Y	
HAM01670	STATE AV	W 8TH ST	DUTTON ST	40	260.48	AC	597	64	FAIR	Y	
HAM31765	STATE AV	W LIBERTY ST	SARATOGA ST	37	271.05	AC	161	31	VERY POOR	Y	
HAM08732	STATE AV	WILDER AV	MISTLETOE AV	36	1027.13	AC	148	49	POOR	Y	
HAM15464	STATHAM AV	ELDER AL	HARRISON AV	36	423.37	AC	553	36	VERY POOR	Y	
HAM15447	STATHAM AV	GARRICK CT	URWILER AV	36	194.13	AC	650	38	VERY POOR	Y	
HAM15433	STATHAM AV	JENNIFER CT	JUNIETTA AV	36	198.98	AC	516	34	VERY POOR	Y	
HAM15432	STATHAM AV	JUNIETTA AV	GARRICK CT	36	195.33	AC	650	32	VERY POOR	Y	
HAM15434	STATHAM AV	MONTANA AV	JENNIFER CT	35	191.06	AC	650	46	POOR	Y	
HAM38967	STATHAM AV	TERM S OF MONTANA AV	MONTANA AV	24	330.72	AC	650	40	VERY POOR	Y	
HAM15453	STATHAM AV	URWILER AV	ELDER AL	35	188.23	AC	649	45	POOR	Y	
HAM18340	STATION AV	KEENAN AV	MELLWOOD AV	27	419.08	AC	443	83	SATISFACTORY	Y	
HAM18337	STATION AV	MELLWOOD AV	CIRCLE AV	27	403.94	AC	571	44	POOR	Y	
HAM27218	STATION AV	SPRING GROVE AV	CHESTER AV	35	308.56	AC	582	50	POOR	Y	
HAM35270	STEGER DR	EDISON DR	E SEYMOUR AV	40	1349.44	PCC	482	57	FAIR	Y	
HAM39692	STEGER DR	TERM SE OF EDISON DR	EDISON DR	40	1122.89	PCC	532	75	SATISFACTORY	Y	
HAM16942	STEINER AV	HARTMAN ST	TERM NW OF STEINER AV SPLIT	26	971.17	AC	393	79	SATISFACTORY	Y	
HAM16930	STEINER AV	RIVER RD	HARTMAN ST	25	1179.30	AC	449	66	FAIR	Y	
HAM33845	STELLA AV	TERM S OF HOLLYWOOD AV	HOLLYWOOD AV	23	155.35	AC	650	42	POOR	Y	
HAM39707	STERNBLOCK LN	TERM W OF READING RD	READING RD	21	802.74	AC	505	30	VERY POOR	Y	
HAM38697	STERRETT AV	TERM E OF GLENWAY AV	WING ST	16	570.23	AC	650	37	VERY POOR	Y	
HAM05813	STETSON ST	BELLEVUE AV	HIGHLAND AV	37	406.29	AC	650	54	POOR	Y	
HAM17398	STETTINIUS AV	ERIE AV	MADISON RD	36	720.74	AC	535	55	POOR	Y	
HAM06433	STETTINIUS AV	HANDASYDE CT	RITCHE AV	19	288.15	AC	626	68	FAIR	Y	
HAM19736	STETTINIUS AV	MADISON RD	TERM N OF MADISON RD	27	1026.96	AC	615	40	VERY POOR	Y	
HAM06479	STETTINIUS AV	OBSERVATORY AV	ERIE AV	36	881.91	AC	650	45	POOR	Y	
HAM06431	STETTINIUS AV	PERKINS LN	SALEM ST	18	145.67	AC	650	38	VERY POOR	Y	
HAM06432	STETTINIUS AV	RITCHE AV	PERKINS LN	19	156.32	AC	650	44	POOR	Y	
HAM06450	STETTINIUS AV	SALEM ST	OBSERVATORY AV	18	353.53	AC	650	48	POOR	Y	
HAM22069	STEWART AV	CHANDLER ST	DAVIES PL	30	414.88	AC	349	78	SATISFACTORY	Y	
HAM33976	STEWART AV	COVINGTON AV	MADISON RD	26	1029.25	AC	291	92	GOOD	Y	
HAM22095	STEWART AV	DAVIES PL	WAGNERS CT	31	249.54	AC	158	84	SATISFACTORY	Y	
HAM22078	STEWART AV	LUHN AV	CINC COLUTP CORPLINE	29	272.73	AC	164	64	FAIR	Y	
HAM00576	STEWART AV	MADISON RD	CHANDLER ST	30	1085.40	AC	436	32	VERY POOR	Y	
HAM06877	STEWART AV	ORLANDO PL	COVINGTON AV	26	176.54	AC	482	92	GOOD	Y	
HAM22096	STEWART AV	WAGNERS CT	LUHN AV	30	288.20	AC	174	79	SATISFACTORY	Y	
HAM39612	STEWART PL	TERM W OF READING RD	READING RD	29	544.07	AC	650	40	VERY POOR	Y	
HAM22091	STEWART RD	STEWART AV	MONNING PL	30	72.55	AC	650	78	SATISFACTORY	Y	
HAM27307	STIER AL	TERM S OF HOPPLE ST	HOPPLE ST	7	184.86		-1	-1		N	ALLEY / BOOTS ON THE GROUND
HAM36479	STILLE DR	RIVER RD	TERM NE OF RIVER RD	36	707.48	PCC	616	31	VERY POOR	Y	
HAM30284	STILLWELL RD	CREST HILL AV	DEBONAIR CT	25	898.84	AC	277	92	GOOD	Y	
HAM30300	STILLWELL RD	DEBONAIR CT	DON RICH CT	25	877.45	AC	121	91	GOOD	Y	
HAM38201	STILLWELL RD	DON RICH CT	TERM N OF DON RICH CT	24	167.46	AC	650	91	GOOD	Y	
HAM07854	STILLWELL RD	SUMMIT RD	CREST HILL AV	24	921.79	AC	650	95	GOOD	Y	
HAM40923	STITES AV	EASTERN AV	FEEMSTER ST	24	306.13	AC	650	80	SATISFACTORY	Y	
HAM39560	STITES RD	TERM SW OF KELLOGG AV	KELLOGG AV	20	1115.02	AC	600	54	POOR	Y	UNCOLLECTED PORTION BLOCKED BY GATE
HAM27292	STOCK ST	BANGOR AL	SIDNEY AV	37	129.86	AC	351	93	GOOD	Y	
HAM27294	STOCK ST	HENSHAW AV	COLERAIN AV	29	261.46	AC	533	93	GOOD	Y	
HAM27295	STOCK ST	HOLDER AL	HENSHAW AV	36	126.34	AC	650	92	GOOD	Y	
HAM27291	STOCK ST	MASSACHUSETTS AV	BANGOR AL	35	126.01	AC	363	88	GOOD	Y	
HAM27293	STOCK ST	SIDNEY AV	HOLDER AL	34	132.07	AC	419	94	GOOD	Y	
HAM02313	STODDARD PL	KINGSTON PL	UNDERWOOD PL	14	272.40	AC	650	50	POOR	Y	
HAM37132	STONE CHAPEL LN	CHAPELRIDGE DR	TERM SW OF CHAPELRIDGE DR	27	494.37	AC	564	95	GOOD	Y	
HAM36766	STONYBROOK DR	NORTHWOOD DR	TERM E OF READING RD	20	520.48	AC	650	51	POOR	Y	
HAM08751	STORRS ST	BURNS ST	DESALEARS AL	30	116.68	AC	650	46	POOR	Y	
HAM08750	STORRS ST	DESALEARS AL	NEAVE ST	30	508.38	AC	650	40	VERY POOR	Y	
HAM01723	STORRS ST	NEAVE ST	STATE AV	35	209.79	AC	650	41	POOR	Y	
HAM05377	STRADER AV	BABB AL	RIVERSIDE DR	40	133.65	AC	650	53	POOR	Y	
HAM05455	STRADER AV	HUMBERT ST	WOOL ST	39	493.71	AC	250	80	SATISFACTORY	Y	
HAM37772	STRADER AV	TERM SW OF HUMBERT ST	HUMBERT ST	12	280.05	AC	650	24	SERIOUS	Y	
HAM05384	STRADER AV	WOOL ST	BABB AL	41	349.85	AC	326	76	SATISFACTORY	Y	
HAM40579	STRAFER ST	TERM SW OF HANDMAN AV	HANDMAN AV	26	855.68	AC	650	75	SATISFACTORY	Y	
HAM21374	STRAIGHT ST	CLIFTON AV	STRATFORD AV	41	475.31	AC	428	74	SATISFACTORY	Y	
HAM08134	STRAIGHT ST	COLERAIN AV	COOK ST	36	277.83	AC	516	100	GOOD	Y	
HAM08133	STRAIGHT ST	COOK ST	SPRING GROVE AV	36	318.55	AC	480	100	GOOD	Y	
HAM19852	STRAIGHT ST	COY ST	LUNA AV	40	248.81	AC	379	37	VERY POOR	Y	
HAM19969	STRAIGHT ST	HUKILL AL	HALSTEAD ST	23	124.35	AC	546	76	SATISFACTORY	Y	
HAM19824	STRAIGHT ST	RAVINE ST	COY ST	40	201.48	AC	650	45	POOR	Y	
HAM33134	STRAIGHT ST	STRATFORD AV	UNIVERSITY CT	40	396.44	AC	552	54	POOR	Y	

FEATUREID	STREET NAME	FROM	TO	WIDTH	LENGTH	SURFACE TYPE	AVG IRI	DTS PCI	PCI CATEGORY	COLLECTED	DTS NOTES
HAM38487	STRAIGHT ST	TERM E OF COLERAIN AV	COLERAIN AV	36	349.37	AC	582	100	GOOD	Y	
HAM21361	STRAIGHT ST	UNIVERSITY CT	VESTRY AV	41	228.44	AC	650	47	POOR	Y	
HAM21360	STRAIGHT ST	VESTRY AV	RAVINE ST	41	221.60	AC	502	48	POOR	Y	
HAM19812	STRAIGHT ST	W MCMICKEN AV	HUKILL AL	24	142.03	AC	650	76	SATISFACTORY	Y	
HAM19822	STRAIGHT ST	WAGNER ST	W MCMICKEN AV	39	1066.81	AC	537	41	POOR	Y	
HAM00158	STRAND LN	BETTMAN DR	HOLLAND DR	27	453.65	AC	510	40	VERY POOR	Y	
HAM00157	STRAND LN	DUTCH COLONY DR	BETTMAN DR	27	263.81	AC	580	42	POOR	Y	
HAM00182	STRAND LN	HOLLAND DR	WINNESTE AV	26	578.07	AC	399	51	POOR	Y	
HAM19915	STRATFORD AV	EMMING ST	WARNER ST	30	732.32	AC	650	86	GOOD	Y	
HAM31206	STRATFORD AV	JOSELIN AV	PROBASCO ST	23	516.57	AC	650	83	SATISFACTORY	Y	
HAM32165	STRATFORD AV	KLOTTER AV	EMMING ST	21	240.23	AC	650	87	GOOD	Y	
HAM19916	STRATFORD AV	STRAIGHT ST	JOSELIN AV	24	1210.29	AC	650	73	SATISFACTORY	Y	
HAM33136	STRATFORD AV	WARNER ST	W MCMILLAN ST	29	1138.94	AC	583	83	SATISFACTORY	Y	
HAM38381	STRATFORD PL	PADDOCK RD	TERM E OF PADDOCK RD	21	433.92	AC	650	88	GOOD	Y	
HAM34010	STRATHMORE DR	DUCK CREEK RD	SONOMA CT	36	824.51	AC	235	95	GOOD	Y	
HAM39673	STRATHMORE DR	SONOMA CT	TERM E OF SONOMA CT	19	281.32	AC	650	62	FAIR	Y	
HAM39028	STREAMSIDE CT	COPPERLEAF LN	TERM NE OF COPPERLEAF LN	24	351.19	AC	487	82	SATISFACTORY	Y	
HAM29457	STRENG ST	BLESS AV	LUDLOW AV	20	920.69	AC	527	58	FAIR	Y	
HAM18208	STURGIS AV	TERM W OF DICKSON AV	DICKSON AV	37	845.10	AC	632	82	SATISFACTORY	Y	
HAM01928	STURM ST	WARSAW AV	LACLEDE AV	24	495.27	AC	650	41	POOR	Y	
HAM37678	SUE LN	TERM E OF QUEEN CITY AV	QUEEN CITY AV	26	213.42	AC	650	68	FAIR	Y	
HAM14810	SUFFOLK ST	CORBLY ST	COFFEY ST	16	1021.43	AC	650	39	VERY POOR	Y	
HAM36947	SUGARBERRY CT	REDCEDAR DR	TERM W OF REDCEDAR DR	24	280.44	AC	414	68	FAIR	Y	
HAM03306	SUIRE AV	W 8TH ST	ST LAWRENCE AV	35	1107.37	AC	650	32	VERY POOR	Y	
HAM38626	SUMMER ST	GEST ST	TERM N OF GEST ST	30	738.48	AC	420	93	GOOD	Y	
HAM08711	SUMMER ST	SOUTH ST	GEST ST	29	449.76	AC	650	34	VERY POOR	Y	
HAM02540	SUMMIT AV	PRICE AV	MARYLAND AV	27	791.25	AC	569	86	GOOD	Y	
HAM39203	SUMMIT AV	TERM S OF W 8TH ST	W 8TH ST	27	365.63	AC	592	87	GOOD	Y	
HAM10167	SUMMIT AV	W 8TH ST	PRICE AV	27	417.21	AC	650	87	GOOD	Y	
HAM20390	SUMMIT RD	CINC SPRGTP CORPLINE	GREENLAND PL	37	991.23	AC	214	71	SATISFACTORY	Y	
HAM29803	SUMMIT RD	CINC SPRGTP CORPLINE	SECTION RD	27	762.50	AC	378	59	FAIR	Y	
HAM07810	SUMMIT RD	GREENLAND PL	NEWBEDFORD AV	37	633.22	AC	229	70	FAIR	Y	
HAM56537	SUMMIT RD	LEWIS DR	CINC SPRGTP CORPLINE	27	1325.81	AC	228	57	FAIR	Y	
HAM07852	SUMMIT RD	NEWBEDFORD AV	STILLWELL RD	37	303.92	AC	389	70	FAIR	Y	
HAM56536	SUMMIT RD	PADDOCK RD	LEWIS DR	49	598.11	AC	384	67	FAIR	Y	
HAM04622	SUMMIT RD	READING RD	REINHOLD DR	36	876.99	AC	447	43	POOR	Y	
HAM07853	SUMMIT RD	STILLWELL RD	READING RD	40	315.94	AC	650	48	POOR	Y	
HAM11743	SUMTER AV	COVEDALE AV	CINC GREETP CORPLINE	20	153.64	AC	650	79	SATISFACTORY	Y	
HAM35557	SUNBURST LN	TRENTON AV	TERM NW OF TRENTON AV	22	303.84	AC	650	65	FAIR	Y	
HAM09351	SUNCREST DR	GRIEST AV	HERSCHEL AV	24	1120.28	AC	583	64	FAIR	Y	
HAM30273	SUNFIELD DR	COLMAR LN	WYNNWOOD LN	24	265.73	AC	638	61	FAIR	Y	
HAM30275	SUNFIELD DR	CREST HILL AV	COLMAR LN	24	265.39	AC	393	52	POOR	Y	
HAM30279	SUNFIELD DR	WYNNWOOD LN	SUNNYBROOK DR	25	257.20	AC	331	56	FAIR	Y	
HAM30280	SUNNYBROOK DR	SUNFIELD DR	READING RD	25	1123.48	AC	515	51	POOR	Y	
HAM38144	SUNNYHILL DR	WILLIAMSBURG DR	TERM N OF WILLIAMSBURG DR	15	648.51	AC	530	72	SATISFACTORY	Y	
HAM11910	SUNNYSLOPE DR	SUNNYSLOPE DR	PADDOCK RD	26	555.83	AC	650	80	SATISFACTORY	Y	
HAM38383	SUNNYSLOPE DR	TERM W OF SUNNYSLOPE TER	SUNNYSLOPE TER	25	187.05	AC	650	70	FAIR	Y	
HAM38382	SUNNYSLOPE TER	SUNNYSLOPE DR	TERM N OF SUNNYSLOPE DR	20	169.08	AC	650	80	SATISFACTORY	Y	
HAM00921	SUNRIDGE DR	EBONY LN	CINC SPRGTP CORPLINE	24	100.43	AC	589	60	FAIR	Y	
HAM37994	SUNRIDGE DR	TERM S OF VENETIAN TER	VENETIAN TER	25	758.78	AC	537	82	SATISFACTORY	Y	
HAM12973	SUNRIDGE DR	VENETIAN TER	EBONY LN	24	916.44	AC	465	79	SATISFACTORY	Y	
HAM34449	SUNSET AV	GLENWAY AV	RAPID RUN PIKE	36	1555.74	AC	431	50	POOR	Y	
HAM10401	SUNSET AV	GUERLEY RD	SUNSET LN	51	651.74	AC	415	37	VERY POOR	Y	
HAM03309	SUNSET AV	JAMESTOWN ST	WESTHAVEN AV	29	937.61	AC	287	43	POOR	Y	
HAM32370	SUNSET AV	RAPID RUN PIKE	GUERLEY RD	51	1487.39	AC	299	33	VERY POOR	Y	
HAM03311	SUNSET AV	ST WILLIAMS AV	JAMESTOWN ST	28	395.69	AC	310	46	POOR	Y	
HAM10402	SUNSET AV	SUNSET LN	QUEEN CITY AV	53	803.88	AC	650	62	FAIR	Y	
HAM10403	SUNSET AV	SUNSET LN	SUNSET LN	52	1735.28	AC	382	39	VERY POOR	Y	
HAM03328	SUNSET AV	W 8TH ST	ST WILLIAMS AV	30	500.25	AC	650	44	POOR	Y	
HAM02399	SUNSET AV	WESTHAVEN AV	WESTHAVEN AV	29	126.78	AC	433	40	VERY POOR	Y	
HAM34446	SUNSET AV	WESTHAVEN AV	GLENWAY AV	29	582.56	AC	586	36	VERY POOR	Y	
HAM10404	SUNSET LN	SUNSET AV	SUNSET AV	15	2245.47	AC	650	84	SATISFACTORY	Y	ONE WAY
HAM37814	SUNSHINE AV	MCHENRY AV	TERM N OF MCHENRY AV	20	937.98	AC	650	91	GOOD	Y	
HAM14829	SUNVALLEY LN	BEECHMAR DR	MEADOWMAR LN	25	543.45	AC	650	51	POOR	Y	
HAM53321	SUNWALK DR	FRIENDSHIP LN	RHODE ISLAND AV	26	99.89	AC	650	80	SATISFACTORY	Y	
HAM34561	SUNWALK DR	MOSAIC LN	WANDERLING LN	27	132.41	AC	650	78	SATISFACTORY	Y	
HAM39758	SUSPENSION BRIDGE APPR	CINC CORPLINE	E TED BERRY WY	31	941.64		-1	-1		N	BLOCKED BY CONSTRUCTION
KEN54863	SUSPENSION BRIDGE APPR	TERM S OF	CINC CORPLINE	51	1142.17		-1	-1		N	BLOCKED BY CONSTRUCTION
HAM14807	SUSSEX AV	CORBLY ST	COFFEY ST	16	881.61	AC	588	41	POOR	Y	
HAM09510	SUTTER AV	BEEKMAN ST	MOOSEWOOD CT	31	432.37	AC	610	46	POOR	Y	
HAM21837	SUTTER AV	BLEECKER LN	HEATH CT	33	462.25	AC	579	44	POOR	Y	
HAM21959	SUTTER AV	BOLTWOOD CT	WESTWOOD NORTHERN BLVD	34	1332.55	AC	354	42	POOR	Y	
HAM21835	SUTTER AV	HEATH CT	BOLTWOOD CT	34	778.99	AC	354	45	POOR	Y	
HAM53587	SUTTER AV	LINDEN ST	BLEECKER LN	20	1890.06	AC	261	68	FAIR	Y	
HAM09509	SUTTER AV	MOOSEWOOD CT	LINDEN ST	31	153.84	AC	645	46	POOR	Y	
HAM20521	SUTTON AV	ANDETP CINC CORPLINE	ORCHARD DR	35	133.98	AC	256	48	POOR	Y	

FEATUREID	STREET NAME	FROM	TO	WIDTH	LENGTH	SURFACE TYPE	AVG IRI	DTS PCI	PCI CATEGORY	COLLECTED	DTS NOTES
HAM17998	SUTTON AV	BENNEVILLE ST	CAMPBELL AL	36	211.08	AC	279	53	POOR	Y	
HAM14352	SUTTON AV	CAMBRIDGE AV	LOCKARD AV	37	224.67	AC	303	61	FAIR	Y	
HAM14350	SUTTON AV	CAMPBELL AL	WAYSIDE AV	36	502.90	AC	265	63	FAIR	Y	
HAM14348	SUTTON AV	DELIQUIA DR	PLYMOUTH AV	37	350.81	AC	235	69	FAIR	Y	
HAM14355	SUTTON AV	GLADE AV	HEIS TER	35	242.34	AC	275	68	FAIR	Y	
HAM14354	SUTTON AV	HEIS TER	VIRBET DR	37	600.61	AC	231	54	POOR	Y	
HAM17999	SUTTON AV	LOCKARD AV	STANHILL CT	36	447.47	AC	311	57	FAIR	Y	
HAM14351	SUTTON AV	MORROW ST	DELIQUIA DR	37	538.93	AC	650	62	FAIR	Y	
HAM40980	SUTTON AV	OLD SUTTON AV	CORBLY ST	44	219.29	AC	289	56	FAIR	Y	
HAM20525	SUTTON AV	ORCHARD DR	GLADE AV	37	458.73	AC	371	69	FAIR	Y	
HAM40979	SUTTON AV	PLYMOUTH AV	OLD SUTTON AV	42	225.41	AC	238	62	FAIR	Y	
HAM18000	SUTTON AV	STANHILL CT	BENNEVILLE ST	36	434.10	AC	308	75	SATISFACTORY	Y	
HAM14353	SUTTON AV	VIRBET DR	CAMBRIDGE AV	37	659.67	AC	231	53	POOR	Y	
HAM14349	SUTTON AV	WAYSIDE AV	MORROW ST	37	143.20	AC	340	47	POOR	Y	
HAM30266	SUTTON RD	KELLOGG RD	TWO MILE RD	19	1664.26	AC	357	80	SATISFACTORY	Y	
HAM52500	SWAN PL	RENFR O AV	TERM N OF RENFR O AV	17	107.02	AC	650	80	SATISFACTORY	Y	
HAM38956	SWAN PL	TERM S OF RENFR O AV	RENFR O AV	20	113.47	AC	650	83	SATISFACTORY	Y	
HAM08599	SWIFT AL	CROW AL	SYCAMORE ST	9	209.37		-1	-1		N	ALLEY / BOOTS ON THE GROUND
HAM11936	SWIFT AV	LYSLE LN	ATTICA AV	24	362.87	AC	497	39	VERY POOR	Y	
HAM32015	SWISS CHALET CT	CLIFTON AV	CLIFTON AV	63	243.00	AC	650	83	SATISFACTORY	Y	ONE WAY
HAM53488	SYCAMORE ST	ALDEN AL	E 9TH ST	40	175.73	AC	308	72	SATISFACTORY	Y	ONE WAY
HAM52483	SYCAMORE ST	ALMA ST	WALKER ST	49	146.32	AC	189	92	GOOD	Y	
HAM20378	SYCAMORE ST	BOAL ST	MULBERRY ST	41	395.02	AC	122	92	GOOD	Y	
HAM26053	SYCAMORE ST	CUTS AL	E 6TH ST	40	177.69	AC	313	61	FAIR	Y	ONE WAY
HAM20379	SYCAMORE ST	DORSEY ST	ALMA ST	40	584.37	AC	239	91	GOOD	Y	
HAM08700	SYCAMORE ST	E 12TH ST	GREAR AL	42	115.26	AC	265	61	FAIR	Y	
HAM20256	SYCAMORE ST	E 13TH ST	E 14TH ST	39	507.98	AC	650	86	GOOD	Y	
HAM20257	SYCAMORE ST	E 14TH ST	ORCHARD ST	37	219.58	AC	159	67	FAIR	Y	
HAM33859	SYCAMORE ST	E 3RD ST	HAMMOND ST	47	151.40	AC	650	76	SATISFACTORY	Y	ONE WAY
HAM34626	SYCAMORE ST	E 4TH ST	PRIVATE AL	40	214.72	AC	308	71	SATISFACTORY	Y	ONE WAY
HAM26055	SYCAMORE ST	E 5TH ST	CUTS AL	41	303.49	AC	220	93	GOOD	Y	ONE WAY
HAM26052	SYCAMORE ST	E 6TH ST	NEW ST	41	236.25	AC	650	96	GOOD	Y	ONE WAY
HAM61574	SYCAMORE ST	E 7TH ST	SYCAMORE ST	39	278.04	AC	297	96	GOOD	Y	ONE WAY
HAM08675	SYCAMORE ST	E 8TH ST	ALDEN AL	39	174.72	AC	329	77	SATISFACTORY	Y	ONE WAY
HAM08673	SYCAMORE ST	E 9TH ST	SWIFT AL	41	127.94	AC	242	68	FAIR	Y	ONE WAY
HAM08671	SYCAMORE ST	E CENTRAL PKWY	READING RD	36	191.08	AC	452	68	FAIR	Y	
HAM08668	SYCAMORE ST	E COURT ST	E CENTRAL PKWY	51	424.68	AC	200	87	GOOD	Y	ONE WAY
HAM20264	SYCAMORE ST	E LIBERTY ST	MILTON ST	40	347.27	AC	466	93	GOOD	Y	
HAM08702	SYCAMORE ST	ELLIOTT ST	MICHAEL BANY WY	40	91.37	AC	154	81	SATISFACTORY	Y	
HAM20375	SYCAMORE ST	GOETHE ST	DORSEY ST	41	165.89	AC	228	92	GOOD	Y	
HAM08699	SYCAMORE ST	GREAR AL	E 13TH ST	40	121.84	AC	215	58	FAIR	Y	
HAM26075	SYCAMORE ST	HAMMOND ST	E 4TH ST	47	314.63	AC	241	79	SATISFACTORY	Y	ONE WAY
HAM08701	SYCAMORE ST	MICHAEL BANY WY	E 12TH ST	40	152.59	AC	508	72	SATISFACTORY	Y	
HAM20262	SYCAMORE ST	MILTON ST	BOAL ST	41	123.98	AC	154	92	GOOD	Y	
HAM20377	SYCAMORE ST	MULBERRY ST	SEITZ ST	41	182.78	AC	159	90	GOOD	Y	
HAM26051	SYCAMORE ST	NEW ST	E 7TH ST	41	224.88	AC	282	84	SATISFACTORY	Y	ONE WAY
HAM20254	SYCAMORE ST	ORCHARD ST	E LIBERTY ST	37	164.65	AC	650	86	GOOD	Y	
HAM26054	SYCAMORE ST	PRIVATE AL	E 5TH ST	41	236.04	AC	238	66	FAIR	Y	ONE WAY
HAM08703	SYCAMORE ST	READING RD	ELLIOTT ST	42	137.29	AC	553	75	SATISFACTORY	Y	
HAM20376	SYCAMORE ST	SEITZ ST	GOETHE ST	41	169.85	AC	214	93	GOOD	Y	
HAM08672	SYCAMORE ST	SWIFT AL	E COURT ST	41	102.63	AC	156	69	FAIR	Y	ONE WAY
HAM20113	SYCAMORE ST	WALKER ST	DORCHESTER AV	51	159.51	AC	650	91	GOOD	Y	
HAM21903	SYLVAN AV	ELMORE ST	POWERS ST	30	552.54	AC	294	83	SATISFACTORY	Y	
HAM26197	SYMMES ST	BURBANK ST	WAYNE ST	30	548.28	AC	544	27	VERY POOR	Y	
HAM26133	SYMMES ST	MANITOU ST	MONROE ST	30	274.61	AC	372	57	FAIR	Y	
HAM24236	SYMMES ST	MCGREGOR AV	WILKINSON ST	29	277.08	AC	650	39	VERY POOR	Y	
HAM24234	SYMMES ST	MONROE ST	MCGREGOR AV	30	270.13	AC	650	36	VERY POOR	Y	
HAM27936	SYMMES ST	WAYNE ST	E MCMILLAN ST	32	285.01	AC	650	30	VERY POOR	Y	
HAM24208	SYMMES ST	WILKINSON ST	BURBANK ST	30	276.20	AC	476	40	VERY POOR	Y	
HAM19815	TAFEL ST	ENSLIN ST	W MCMICKEN AV	29	714.02	AC	578	53	POOR	Y	
HAM19850	TAFEL ST	WAGNER ST	ENSLIN ST	30	294.30	AC	453	37	VERY POOR	Y	
HAM37937	TAFT ROAD LN	TERM S OF WILLIAM H TAFT RD	WILLIAM H TAFT RD	17	234.89	AC	650	94	GOOD	Y	
HAM00922	TAHITI DR	CAPRI DR	CINC SPRGTP CORPLINE	23	428.35	AC	650	76	SATISFACTORY	Y	
HAM37995	TAHITI DR	TERM S OF VENETIAN TER	VENETIAN TER	24	812.18	AC	411	76	SATISFACTORY	Y	
HAM12965	TAHITI DR	VENETIAN TER	CAPRI DR	25	562.81	AC	325	58	FAIR	Y	
HAM02397	TALBERT ST	1ST AV	ILIFF AV	18	288.38	AC	650	45	POOR	Y	
HAM02393	TALBERT ST	DEWEY AV	ROSEMONT AV	23	250.52	AC	650	63	FAIR	Y	
HAM02395	TALBERT ST	GELLENBECK ST	GILSEY AV	20	130.00	AC	650	84	SATISFACTORY	Y	
HAM02394	TALBERT ST	GILSEY AV	DEWEY AV	24	126.27	AC	650	59	FAIR	Y	
HAM02396	TALBERT ST	ILIFF AV	GELLENBECK ST	14	291.18	AC	650	50	POOR	Y	
HAM39388	TALBOTT AV	TERM S OF HARRISON AV	HARRISON AV	25	967.14	AC	539	80	SATISFACTORY	Y	
HAM05971	TALLANT AV	DICK ST	HAVEN ST	25	247.63	PCC	650	60	FAIR	Y	
HAM37375	TAMARACK AV	GRIGG AV	TERM N OF GRIGG AV	25	475.30	AC	515	51	POOR	Y	
HAM38866	TANNEHILL LN	TERM S OF WINDISCH AV	WINDISCH AV	15	342.68	AC	650	85	SATISFACTORY	Y	
HAM09434	TANNEHILL LN	WINDISCH AV	PRINCIPIO AV	16	244.87	AC	650	83	SATISFACTORY	Y	
HAM37287	TANNER AV	DELMAR AV	TERM N OF DELMAR AV	20	259.35	AC	635	77	SATISFACTORY	Y	

FEATUREID	STREET NAME	FROM	TO	WIDTH	LENGTH	SURFACE TYPE	AVG IRI	DTS PCI	PCI CATEGORY	COLLECTED	DTS NOTES
HAM26464	TANNER AV	MARRYAT AV	DELMAR AV	20	539.74	AC	519	82	SATISFACTORY	Y	
HAM29938	TAPPAN AV	ELMORE ST	POWERS ST	20	576.44	AC	650	75	SATISFACTORY	Y	
HAM29891	TAPPAN AV	POWERS ST	HOFFNER ST	20	639.06	AC	626	55	POOR	Y	
HAM38591	TAPPAN AV	TERM S OF ELMORE ST	ELMORE ST	20	496.46	AC	459	76	SATISFACTORY	Y	
HAM09324	TARPIS AV	ERIE AV	ERIE AV	20	644.70	AC	650	41	POOR	Y	
HAM39184	TARPIS AV	ERIE AV	TERM N OF ERIE AV	24	605.56	AC	650	46	POOR	Y	
HAM39275	TAYLOR AV	FOULKE ST	TERM NW OF FOULKE ST	20	860.52	AC	599	36	VERY POOR	Y	
HAM112143	TAYLOR AV	MARKBREIT AV	MADISON RD	29	1208.04	AC	519	37	VERY POOR	Y	
HAM112146	TAYLOR AV	PAXTON AV	MARKBREIT AV	30	392.81	AC	650	74	SATISFACTORY	Y	
HAM00863	TEAKWOOD AV	DEVONWOOD DR	HAMILTON AV	20	1540.08	AC	369	45	POOR	Y	
HAM00864	TEAKWOOD AV	EDWOOD AV	DEVONWOOD DR	23	1182.19	AC	250	95	GOOD	Y	
HAM00866	TEAKWOOD AV	WIONNA AV	EDWOOD AV	25	288.59	AC	583	77	SATISFACTORY	Y	
HAM38032	TEAKWOOD CT	TEAKWOOD AV	TERM NE OF WIONNA AV	24	487.48	AC	564	64	FAIR	Y	
HAM38042	TEAKWOOD CT	TERM S OF WIONNA AV	TEAKWOOD AV	25	541.09	AC	436	61	FAIR	Y	
HAM05476	TELFORD ST	BRYANT AV	THRALL ST	29	313.56	AC	196	92	GOOD	Y	
HAM05494	TELFORD ST	LUDLOW AV	SHILOH ST	29	350.76	AC	384	83	SATISFACTORY	Y	ONE WAY
HAM05431	TELFORD ST	SHILOH ST	BRYANT AV	28	301.42	AC	311	88	GOOD	Y	
HAM15819	TEMPLE AV	EPWORTH AV	HARRISON AV	30	764.32	AC	465	94	GOOD	Y	
HAM39520	TEMPLE AV	TERM E OF EPWORTH AV	EPWORTH AV	25	1278.45	AC	650	67	FAIR	Y	
HAM12805	TENNESSEE AV	CINC STRNB CORPLINE	PADDOCK RD	36	1319.74	AC	256	86	GOOD	Y	
HAM23918	TENNESSEE AV	PADDOCK RD	READING RD	41	2410.47	AC	224	83	SATISFACTORY	Y	
HAM23952	TENNESSEE AV	READING RD	TRANSPARK DR	41	1016.93	AC	261	81	SATISFACTORY	Y	
HAM23953	TENNESSEE AV	TRANSPARK DR	ROSS AV	57	192.59	AC	204	80	SATISFACTORY	Y	
HAM06049	TENNYSON ST	ALLEY #16	HOLBROOK AV	36	143.81	AC	650	55	POOR	Y	
HAM09773	TENNYSON ST	DUMONT ST	DUMONT ST	36	67.97	AC	650	45	POOR	Y	
HAM09778	TENNYSON ST	DUMONT ST	EASTERN AV	30	380.82	AC	650	37	VERY POOR	Y	
HAM09775	TENNYSON ST	HOLBROOK AV	DUMONT ST	36	285.49	AC	650	36	VERY POOR	Y	
HAM06050	TENNYSON ST	KELLOGG AV	ALLEY #16	36	143.40	AC	650	57	FAIR	Y	
HAM26134	TERHUNE AL	MANITOU ST	MONROE ST	22	259.28	AC	650	35	VERY POOR	Y	
HAM38560	TERHUNE AL	TERM S OF WAYNE ST	WAYNE ST	20	98.74	AC	650	29	VERY POOR	Y	
HAM05352	TERRACE AV	CLIFTON AV	ORMOND AV	32	557.12	AC	650	61	FAIR	Y	
HAM25508	TERRACE AV	ORMOND AV	WHITFIELD AV	34	757.71	AC	472	54	POOR	Y	
HAM25507	TERRACE AV	WHITFIELD AV	MORRISON AV	33	1439.87	AC	553	89	GOOD	Y	
HAM02232	TERRY ST	TERM S OF W 8TH ST	W 8TH ST	20	307.34	AC	650	42	POOR	Y	
HAM02227	TERRY ST	W 8TH ST	PRICE AV	30	552.86	AC	650	36	VERY POOR	Y	
HAM38984	TEXAS AV	GLENWAY AV	TERM N OF GLENWAY AV	23	486.97	AC	650	37	VERY POOR	Y	
HAM00245	THELMA AV	GRACELY DR	PARKLAND AV	25	313.66	AC	650	33	VERY POOR	Y	
HAM37142	THELMA AV	TERM SW OF GRACELY DR	GRACELY DR	29	265.17	AC	650	55	POOR	Y	
HAM33804	THERESA ST	GRAND AV	TERM W OF GRAND AV	16	399.44	AC	650	37	VERY POOR	Y	
HAM19957	THILL ST	EAST AL	LOTH ST	24	121.08	AC	460	42	POOR	Y	
HAM19954	THILL ST	LOTH ST	RICE ST	23	134.17	AC	594	67	FAIR	Y	
HAM19925	THILL ST	VINE ST	EAST AL	23	125.95	AC	650	71	SATISFACTORY	Y	
HAM39369	THINNES ST	FORBUS ST	TERM W OF FORBUS ST	22	168.23	AC	650	87	GOOD	Y	
HAM00338	THISBE AV	IVANHOE AV	HILLSIDE AV	11	708.40	AC	480	69	FAIR	Y	
HAM06503	THOBURNE ST	ROE ST	ERIE AV	21	550.67	AC	650	63	FAIR	Y	
HAM37698	THOMASVILLE DR	TERM SE OF ERLENE DR	ERLENE DR	37	430.05	AC	533	52	POOR	Y	
HAM11810	THOMPSON AV	KNOX ST	FAIRMOUNT AV	30	276.89	AC	650	44	POOR	Y	
HAM39361	THOMPSON AV	TERM S OF KNOX ST	KNOX ST	31	299.00	AC	650	48	POOR	Y	
HAM02166	THOMPSON HEIGHTS AV	TERM E OF LANGLAND ST	LANGLAND ST	19	667.42	AC	430	82	SATISFACTORY	Y	
HAM63573	THOMPSON HEIGHTS AV	TERM E OF WESTVIEW AV	WESTVIEW AV	30	134.94	AC	650	33	VERY POOR	Y	
HAM63572	THOMPSON HEIGHTS AV	WESTVIEW AV	GLEN PARKER AV	30	520.89	AC	650	40	VERY POOR	Y	
HAM35457	THOMWOOD DR	DEVONWOOD DR	TERM NW OF DEVONWOOD DR	24	296.08	AC	650	36	VERY POOR	Y	
HAM35458	THOMWOOD DR	TERM E OF DEVONWOOD DR	DEVONWOOD DR	24	918.66	AC	415	75	SATISFACTORY	Y	
HAM20533	THORNBIRD DR	ANDETP CINC CORPLINE	MEARS AV	24	219.35	AC	259	72	SATISFACTORY	Y	
HAM37926	THORNBIRD DR	MEARS AV	TERM E OF MEARS AV	25	368.11	AC	536	65	FAIR	Y	
HAM11868	THORNHILL AV	BLUEBELL DR	W NORTH BEND RD	25	737.58	AC	645	38	VERY POOR	Y	
HAM38022	THORNHILL AV	TERM SE OF BLUEBELL DR	BLUEBELL DR	24	801.41	AC	522	60	FAIR	Y	
HAM11082	THORNTON AV	FORBES RD	GRACELY DR	19	253.42	AC	650	58	FAIR	Y	
HAM35927	THORNTON AV	TERM SW OF FORBES RD	FORBES RD	15	240.06	AC	650	35	VERY POOR	Y	
HAM25876	THORP AL	VINE ST	RACE ST	11	474.90		-1	-1		N	ALLEY / BOOTS ON THE GROUND
HAM05483	THRALL ST	TELFORD ST	MIDDLETON AV	29	496.01	AC	340	92	GOOD	Y	
HAM37669	THRUSHFIELD TER	WESTBROOK DR	TERM N OF WESTBROOK DR	26	213.21	AC	650	42	POOR	Y	
HAM09013	THUBER AL	BASCHANG AL	ODEON ST	8	128.69		-1	-1		N	ALLEY / BOOTS ON THE GROUND
HAM08332	THUBER AL	TIFFIN AL	WADE ST	8	112.39		-1	-1		N	ALLEY / BOOTS ON THE GROUND / BRICK
HAM08985	THUBER AL	W 15TH ST	BASCHANG AL	8	123.98		-1	-1		N	ALLEY / BOOTS ON THE GROUND
HAM10747	TIERNAN AL	FINDLAY ST	LURCH AL	8	140.47		-1	-1		N	ALLEY / BOOTS ON THE GROUND / BRICK
HAM08403	TIERNAN AL	LURCH AL	CHARLOTTE ST	9	134.23		-1	-1		N	ALLEY / BOOTS ON THE GROUND / BRICK
HAM36989	TIFFANY LN	CAMBRIDGE AV	TERM N OF CAMBRIDGE AV	24	412.77	AC	449	91	GOOD	Y	
HAM30640	TIFFIN AL	ELM ST	THUBER AL	9	289.07		-1	-1		N	ALLEY / BOOTS ON THE GROUND / BRICK
HAM02768	TILLIE AV	CARNES ST	HIGH ST	14	108.16	AC	650	69	FAIR	Y	
HAM02769	TILLIE AV	CHAMPLAIN ST	CARNES ST	13	97.09	AC	650	39	VERY POOR	Y	
HAM02770	TILLIE AV	QUEEN CITY AV	CHAMPLAIN ST	16	127.34	PCC	650	72	SATISFACTORY	Y	
HAM39265	TILLOTSON ST	RAVINE ST	TERM W OF RAVINE ST	24	152.61	AC	650	96	GOOD	Y	
HAM00883	TIMBER TRL	GREENFIELD DR	TERM W OF	24	651.08	AC	329	83	SATISFACTORY	Y	
HAM00881	TIMBER TRL	TERM E OF	MONTEVISTA DR	25	148.89	AC	338	76	SATISFACTORY	Y	
HAM02857	TIMBERCREST DR	BLUE HAVEN TER	WESTBROOK DR	27	1045.04	AC	439	53	POOR	Y	

FEATUREID	STREET NAME	FROM	TO	WIDTH	LENGTH	SURFACE TYPE	AVG IRI	DTS PCI	PCI CATEGORY	COLLECTED	DTS NOTES
HAM02833	TIMBERCREST DR	QUEEN CITY AV	BLUE HAVEN TER	27	348.01	AC	643	55	POOR	Y	
HAM37407	TIMBERCROFT CT	TERM E OF KIPLINGWOOD DR	KIPLINGWOOD DR	25	343.95	AC	534	73	SATISFACTORY	Y	
HAM39634	TIMES AL	E 6TH ST	TERM N OF E 6TH ST	7	123.84		-1	-1		N	BOOTS ON THE GROUND / TOO NARROW FOR VAN ACCESS
HAM37980	TIMRICK CT	MOUNTVILLE DR	TERM NW OF MOUNTVILLE DR	24	675.58	AC	443	49	POOR	Y	
HAM37822	TINAVIEW CT	WESTWOOD NORTHERN BLVD	TERM NE OF WESTWOOD NORTHERN BLVD	27	278.83	AC	650	94	GOOD	Y	
HAM60095	TODD AV	WEST FORK RD	TERM N OF WEST FORK RD	23	297.36	AC	650	62	FAIR	Y	
HAM35402	TOLUCA CT	HEMPWOOD AV	TERM NW OF HEMPWOOD AV	24	337.67	AC	570	65	FAIR	Y	
HAM35404	TOLUCA CT	TERM E OF HEMPWOOD AV	HEMPWOOD AV	23	250.28	AC	420	84	SATISFACTORY	Y	
HAM14765	TOM ROTH PL	OXFORD AV	TERM E OF	15	208.60	AC	650	29	VERY POOR	Y	
HAM14766	TOM ROTH PL	TERM W OF	BEECHMONT AV	13	107.08		-1	-1		N	ALLEY / BOOTS ON THE GROUND
HAM06533	TOMPkins AV	BUTTERFIELD PL	VENDOME PL	26	762.87	AC	221	65	FAIR	Y	
HAM06514	TOMPkins AV	RED BANK RD	BUTTERFIELD PL	25	1028.98	AC	325	52	POOR	Y	
HAM06532	TOMPkins AV	VENDOME PL	CHIPPewa ST	26	246.05	AC	650	66	FAIR	Y	
HAM11088	TOPINABEE RD	GRACELY DR	CATALPA RD	14	302.86	AC	328	93	GOOD	Y	
HAM35383	TOPRIDGE PL	TERM E OF WINNESTE AV	WINNESTE AV	24	390.16	AC	420	95	GOOD	Y	
HAM35765	TORRENCE CT	TERM S OF WHITMAN CT	WHITMAN CT	27	276.69	AC	650	60	FAIR	Y	
HAM05998	TORRENCE CT	TORRENCE CT	TORRENCE PKWY	22	305.47	AC	650	76	SATISFACTORY	Y	
HAM35764	TORRENCE CT	TORRENCE CT	TERM N OF TORRENCE CT SPLIT	22	213.61	AC	650	21	SERIOUS	Y	UNCOLLECTED PORTION BLOCKED BY GATE
HAM05995	TORRENCE CT	WHITMAN CT	TORRENCE CT	29	77.79	AC	474	71	SATISFACTORY	Y	
HAM09798	TORRENCE LN	ELMHURST AV	TORRENCE PKWY	29	562.72	AC	633	65	FAIR	Y	
HAM10707	TORRENCE PKWY	TORRENCE CT	TORRENCE LN	40	2313.72	AC	170	72	SATISFACTORY	Y	
HAM05736	TORRENCE PKWY	TORRENCE LN	MADISON RD	39	337.93	AC	514	73	SATISFACTORY	Y	
HAM05745	TORRENCE PKWY	WILLIAM H TAFT RD	TORRENCE CT	40	533.47	AC	420	72	SATISFACTORY	Y	
HAM05767	TORRENCE RD	RIVERSIDE DR	TERM E OF RIVERSIDE DR	19	276.33	AC	650	23	SERIOUS	Y	
HAM55344	TOTTEN AV	TOTTEN WY	ELLISON AV	25	484.72	AC	634	74	SATISFACTORY	Y	
HAM20416	TOWANDA TER	CHEYENNE DR	PADDOCK RD	25	335.88	AC	650	71	SATISFACTORY	Y	
HAM20417	TOWANDA TER	ELM VIEW PL	CHEYENNE DR	23	919.12	AC	361	64	FAIR	Y	
HAM37191	TOWANDA TER	TERM W OF ELM VIEW PL	ELM VIEW PL	21	274.44	AC	476	71	SATISFACTORY	Y	
HAM05927	TOWER ST	VINE ST	BELDARE AV	32	448.26	AC	650	54	POOR	Y	
HAM53132	TOWNE ST	CINC/ELMWPL CORPLINE	TOWNE ST TO I-75 NB EXWY RAMP	54	307.76	AC	329	93	GOOD	Y	
HAM27024	TOWNE ST	FISHWICK DR	PADDOCK RD	44	1217.14	AC	240	89	GOOD	Y	
HAM27026	TOWNE ST	TOWNE ST TO I-75 NB EXWY RAMP	FISHWICK DR	51	484.66	AC	130	85	SATISFACTORY	Y	
HAM27022	TOWNE ST TO I-75 NB EXWY RAMP	TOWNE ST	I-75 NB EXWY RAMP	28	1215.38	AC	524	92	GOOD	Y	ONE WAY
HAM64956	TOWNNEVISTA DR	S TERM OF PUBLIC	CENTER HILL AV	25	689.75	AC	549	91	GOOD	Y	
HAM38613	TOWNSEND CT	COLERAIN AV	TERM SW OF COLERAIN AV	22	183.65	AC	650	35	VERY POOR	Y	
HAM38608	TOWNSEND PL	PRANG ST	TERM W OF PRANG ST	25	281.17	BR	650	-1		Y	
HAM38606	TOWNSEND ST	TERM E OF BORDEN ST	BORDEN ST	24	294.31	AC	519	95	GOOD	Y	
HAM25607	TOWNSHIP ST	COLERAIN AV	JESSAMINE ST	31	206.75	AC	650	92	GOOD	Y	
HAM25601	TOWNSHIP ST	HENSHAW AV	COLERAIN AV	30	237.78	AC	650	92	GOOD	Y	
HAM25583	TOWNSHIP ST	JESSAMINE AV	SPRING GROVE AV	30	233.67	AC	650	93	GOOD	Y	
HAM25599	TOWNSHIP ST	MASSACHUSETTS AV	SIDNEY AV	30	250.11	AC	330	93	GOOD	Y	
HAM25600	TOWNSHIP ST	SIDNEY AV	HENSHAW AV	30	249.40	AC	188	93	GOOD	Y	
HAM25566	TOWNSHIP ST	SPRING GROVE AV	TERM W OF SPRING GROVE AV	20	228.37	AC	650	95	GOOD	Y	
HAM39282	TOWNSHIP ST	TERM E OF MASSACHUSETTS AV	MASSACHUSETTS AV	31	65.84	AC	650	39	VERY POOR	Y	
HAM14795	TRAILWOOD DR	KNOTTYPINE DR	RIPPLEWOOD LN	25	340.35	AC	325	51	POOR	Y	
HAM14689	TRAILWOOD DR	OLD TIMBER PL	KNOTTYPINE DR	27	323.00	AC	425	38	VERY POOR	Y	
HAM14790	TRAILWOOD DR	RIPPLEWOOD LN	CORBLY ST	36	436.24	AC	650	39	VERY POOR	Y	
HAM14697	TRAILWOOD DR	SPINDLEWICK LN	OLD TIMBER PL	28	745.69	AC	416	80	SATISFACTORY	Y	
HAM08799	TRASKWOOD CIR	ASHWORTH DR	FORESTOAK CT	34	613.25	AC	321	78	SATISFACTORY	Y	
HAM08801	TRASKWOOD CIR	FORESTOAK CT	ASHWORTH DR	33	901.83	AC	345	70	FAIR	Y	
HAM37807	TREASURE CT	TERM SE OF MUSTANG DR	MUSTANG DR	23	395.45	AC	347	95	GOOD	Y	
HAM34991	TREMONT ST	ADLER ST	HARRISON AV	28	704.65	AC	650	42	POOR	Y	
HAM08068	TREMONT ST	BEEKMAN ST	PINETREE ST	31	782.98	AC	408	36	VERY POOR	Y	
HAM08108	TREMONT ST	PINETREE ST	ADLER ST	31	781.88	AC	615	57	FAIR	Y	
HAM03479	TRENTON AV	FEHR RD	SUNBURST LN	22	371.23	AC	650	87	GOOD	Y	
HAM03319	TRENTON AV	FLOWER AV	W 8TH ST	29	749.50	AC	403	81	SATISFACTORY	Y	
HAM30341	TRENTON AV	FOLEY RD	FRANCIS AV	26	350.77	AC	320	87	GOOD	Y	
HAM30340	TRENTON AV	FRANCIS AV	VINEDALE AV	30	312.31	AC	205	91	GOOD	Y	
HAM30342	TRENTON AV	ROEBLING RD	FOLEY RD	19	650.64	AC	241	91	GOOD	Y	
HAM03478	TRENTON AV	SUNBURST LN	ROEBLING RD	22	509.27	AC	230	94	GOOD	Y	
HAM30338	TRENTON AV	VINEDALE AV	FLOWER AV	30	309.56	AC	225	78	SATISFACTORY	Y	
HAM01987	TREVOR PL	VINTON ST	BALTIMORE AV	22	1251.55	AC	650	95	GOOD	Y	ONE WAY
HAM14222	TRIDALE CT	MEADOWBRIGHT LN	MEADOWBRIGHT LN	24	687.92	AC	403	86	GOOD	Y	
HAM38249	TRIDALE CT	MEADOWBRIGHT LN	TERM E OF MEADOWBRIGHT LN	25	242.59	AC	650	84	SATISFACTORY	Y	
HAM36110	TRIDALE CT	TERM NW OF MEADOWBRIGHT LN	MEADOWBRIGHT LN	26	144.62	AC	650	88	GOOD	Y	
HAM39069	TRISTA CT	RAINBOW LN	TERM E OF RAINBOW LN	25	372.01	AC	642	59	FAIR	Y	
HAM26384	TRIMBLE AV	BREWSTER AV	CLARION AV	30	344.22	AC	322	54	POOR	Y	
HAM12310	TRIMBLE AV	CLARION AV	RUTLAND AV	31	331.63	AC	410	45	POOR	Y	
HAM26371	TRIMBLE AV	CRANE AV	DUCK CREEK RD	31	382.01	AC	504	79	SATISFACTORY	Y	
HAM26377	TRIMBLE AV	DUCK CREEK RD	BREWSTER AV	46	735.68	AC	294	81	SATISFACTORY	Y	
HAM26370	TRIMBLE AV	HEWITT AV	CRANE AV	31	1236.13	AC	424	64	FAIR	Y	
HAM32054	TRIMBLE AV	RUTLAND AV	DANA AV	31	280.32	AC	650	45	POOR	Y	
HAM27666	TROUT AL	TERM S OF NEW ST	NEW ST	8	203.48		-1	-1		N	ALLEY / BOOTS ON THE GROUND
HAM12850	TROY AV	CORTEYOU AV	RIDGE AV	20	919.48	AC	650	59	FAIR	Y	
HAM12472	TRUITT AV	TERM W OF RHODE ISLAND AV	RHODE ISLAND AV	23	379.99	AC	545	52	POOR	Y	
HAM55644	TRUMAN AL	CLARK ST	HOPKINS ST	14	250.15		-1	-1		N	ALLEY / BOOTS ON THE GROUND

FEATUREID	STREET NAME	FROM	TO	WIDTH	LENGTH	SURFACE TYPE	AVG IRI	DTS PCI	PCI CATEGORY	COLLECTED	DTS NOTES
HAM07425	TUDOR AL	LAKEMAN ST	WITLER ST	11	243.34		-1	-1		N	ALLEY / BOOTS ON THE GROUND
HAM12013	TULANE RD	BRIARCLIFFE AV	LANGDON FARM RD	25	352.28	AC	650	81	SATISFACTORY	Y	
HAM12246	TULANE RD	MONTGOMERY RD	BRIARCLIFFE AV	24	965.75	AC	567	66	FAIR	Y	NO ENTRY AT BRIARCLIFFE
HAM03525	TULSA CT	GLENWAY AV	TERM W OF GLENWAY AV	6	306.28		-1	-1		N	PEDESTRIAN PATHWAY
HAM11793	TULSA CT	TERM E OF ANDERSON FERRY RD	ANDERSON FERRY RD	24	437.38	AC	650	34	VERY POOR	Y	
HAM36752	TURPIN ST	TERM SW OF PENNSYLVANIA AV	PENNSYLVANIA AV	10	379.79		-1	-1		N	BLOCKED BY GATE
HAM07472	TURRILL ST	BLUE ROCK ST	KNOWLTON ST	25	534.14	AC	638	41	POOR	Y	
HAM07475	TURRILL ST	BLUM AL	PULLAN AV	23	595.32	AC	564	41	POOR	Y	
HAM07470	TURRILL ST	CHASE AV	BLUM AL	23	149.94	AC	586	54	POOR	Y	
HAM07435	TURRILL ST	COOPER ST	HOFFNER ST	24	299.05	PCC	650	75	SATISFACTORY	Y	
HAM07471	TURRILL ST	KNOWLTON ST	CHASE AV	24	581.72	AC	650	40	VERY POOR	Y	
HAM07473	TURRILL ST	MARBLE AL	BLUE ROCK ST	22	167.90	AC	493	92	GOOD	Y	
HAM29463	TURRILL ST	POWERS ST	COOPER ST	25	298.61	PCC	650	66	FAIR	Y	
HAM38612	TURRILL ST	TERM S OF MARBLE AL	MARBLE AL	18	146.60	AC	578	95	GOOD	Y	
HAM09113	TUSCULUM AV	ALMS PARK DR	ELSNBORO RD	28	905.81	AC	127	95	GOOD	Y	
HAM40587	TUSCULUM AV	ALMSGATE LN	ALMS PARK DR	26	653.63	AC	114	94	GOOD	Y	
HAM09108	TUSCULUM AV	CATAWBA VALLEY RD	TUSCANY PL	24	1305.23	AC	230	55	POOR	Y	
HAM09144	TUSCULUM AV	COLUMBIA PKWY	WOODBIDGE PL	26	292.82	AC	650	52	POOR	Y	
HAM09110	TUSCULUM AV	DELAWARE RIDGE LN	VINEYARD PL	27	217.69	AC	421	88	GOOD	Y	
HAM06086	TUSCULUM AV	EASTERN AV	MORRIS PL	24	307.54	AC	650	73	SATISFACTORY	Y	
HAM09111	TUSCULUM AV	ELSNBORO RD	DELAWARE RIDGE LN	28	215.28	AC	115	92	GOOD	Y	
HAM09091	TUSCULUM AV	MORRIS PL	COLUMBIA PKWY	24	310.66	AC	644	76	SATISFACTORY	Y	
HAM40586	TUSCULUM AV	SACHEM AV	ALMSGATE LN	27	1153.54	AC	620	43	POOR	Y	
HAM09109	TUSCULUM AV	VINEYARD PL	CATAWBA VALLEY RD	25	924.35	AC	650	51	POOR	Y	
HAM09145	TUSCULUM AV	WOODBIDGE PL	SACHEM AV	28	180.77	AC	364	50	POOR	Y	
HAM38204	TUSKEGEE LN	OXLEY ST	TERM N OF OXLEY ST	9	375.08	AC	650	19	SERIOUS	Y	UNCOLLECTED PORTION BLOCKED BY OVERGROWTH
HAM17787	TUSKEGEE LN	SHEEHAN AV	OXLEY ST	9	522.50	AC	650	40	VERY POOR	Y	
HAM38438	TUXEDO PL	MAY ST	TERM E OF MAY ST	29	283.42	AC	650	77	SATISFACTORY	Y	
HAM02151	TUXWORTH AV	ADMIRAL CT	HILLFRED LN	24	774.15	AC	307	81	SATISFACTORY	Y	
HAM01779	TUXWORTH AV	CLEVESDALE DR	ADMIRAL CT	25	757.74	AC	320	74	SATISFACTORY	Y	
HAM01791	TUXWORTH AV	GUERLER DR	CLEVESDALE DR	24	837.78	AC	459	55	POOR	Y	
HAM37697	TUXWORTH AV	HILLFRED LN	TERM SE OF HILLFRED LN	27	528.89	AC	650	85	SATISFACTORY	Y	
HAM00236	TWAIN AV	GRACELY DR	HOVAN AL	31	157.55	AC	650	37	VERY POOR	Y	
HAM00334	TWAIN AV	HOME CITY AV	HILLSIDE AV	40	882.18	AC	341	58	FAIR	Y	
HAM00235	TWAIN AV	HOVAN AL	PARKLAND AV	29	159.29	AC	531	43	POOR	Y	
HAM00237	TWAIN AV	MONIHOE AL	GRACELY DR	30	156.63	AC	650	46	POOR	Y	
HAM00234	TWAIN AV	PARKLAND AV	REVERE AV	37	291.99	AC	542	53	POOR	Y	
HAM00233	TWAIN AV	REVERE AV	HOME CITY AV	40	496.21	AC	260	53	POOR	Y	
HAM37140	TWAIN AV	TERM SW OF MONIHOE AL	MONIHOE AL	27	117.73	AC	650	37	VERY POOR	Y	
HAM09437	TWEED AV	GLENSHIRE AV	MANNINGTON AV	21	402.75	AC	249	53	POOR	Y	
HAM34310	TWEED AV	KROGER AV	GLENSHIRE AV	21	440.72	AC	462	43	POOR	Y	
HAM09190	TWEED AV	MANNINGTON AV	WAKEFIELD DR	21	345.01	AC	274	39	VERY POOR	Y	
HAM09412	TWEED AV	MANNINGTON AV	MANNINGTON AV	21	147.91	AC	650	47	POOR	Y	
HAM09238	TWEED AV	WAKEFIELD DR	LINWOOD AV	26	550.20	AC	575	70	FAIR	Y	
HAM36688	TWO MILE RD	TERM NW OF SUTTON AV	SUTTON RD	27	1480.81	AC	650	81	SATISFACTORY	Y	UNCOLLECTED PORTION BLOCKED BY GATE
HAM03145	TYLER ST	PATTISON AV	HILLSIDE AV	17	339.95	AC	650	34	VERY POOR	Y	
HAM02601	TYLER ST	RIVER RD	PATTISON AV	15	79.19	AC	650	31	VERY POOR	Y	
HAM36482	TYNDALL AV	TERM SE OF WOCHER AV	WOCHER AV	17	428.09	AC	650	67	FAIR	Y	
HAM11537	TYNE AV	MARY ANNE LN	MONTGOMERY RD	24	396.88	AC	576	55	POOR	Y	
HAM11548	TYNE AV	RAVENWOOD AV	ZINSLE AV	20	747.35	AC	263	70	FAIR	Y	
HAM33925	TYNE AV	ZINSLE AV	MARY ANNE LN	25	305.35	AC	313	80	SATISFACTORY	Y	
HAM02026	UNDERWOOD PL	STODDARD PL	RING PL	16	345.65	AC	650	60	FAIR	Y	
HAM02058	UNDERWOOD PL	WARSAW AV	STODDARD PL	25	414.83	AC	650	57	FAIR	Y	
HAM24174	UNION ST	READING RD	SAVOY PL	23	304.20	AC	650	37	VERY POOR	Y	
HAM24186	UNION ST	SAVOY PL	BORRMAN AV	24	247.15	AC	366	58	FAIR	Y	
HAM34850	UNIVERSITY CT	FAIRVIEW AV	STRAIGHT ST	40	310.87	AC	594	52	POOR	Y	
HAM39248	UNIVERSITY CT	FORTUNE AV	TERM N OF FORTUNE AV	30	370.92	AC	465	65	FAIR	Y	
HAM21365	UNIVERSITY CT	STRAIGHT ST	FORTUNE AV	31	173.25	AC	650	25	SERIOUS	Y	
HAM25626	UNNAMED AL	ADDISON ST	HALSTEAD ST	3	147.00		-1	-1		N	BOOTS ON THE GROUND / PEDESTRIAN PATHWAY
HAM29768	UNNAMED AL	ANTHONY WAYNE AV	TERM SE OF ANTHONY WAYNE AV	14	281.75	AC	650	42	POOR	Y	UNCOLLECTED PORTION BLOCKED BY VEHICLE
HAM36770	UNNAMED AL	ANTHONY WAYNE AV	TERM SE OF ANTHONY WAYNE AV	15	170.65		-1	-1		N	UNPAVED ROAD
HAM37074	UNNAMED AL	BOAKE AL	TERM NW OF BOAKE AL	10	134.63	AC	650	22	SERIOUS	Y	
HAM22065	UNNAMED AL	CHANDLER ST	CORNISH ST	11	542.39	AC	650	19	SERIOUS	Y	
HAM13089	UNNAMED AL	CHAPMAN ST	GLENSHADE AV	11	595.75	AC	650	89	GOOD	Y	
HAM13090	UNNAMED AL	CHAPMAN ST	GLENSHADE AV	9	596.61	AC	650	38	VERY POOR	Y	
HAM13247	UNNAMED AL	DESMOND ST	CHANDLER ST	11	358.01		-1	-1		N	ONE WAY
HAM02069	UNNAMED AL	ELBERON AV	PURCELL AV	4	279.14		-1	-1		N	BOOTS ON THE GROUND / STAIRCASE
HAM38240	UNNAMED AL	GLENSHADE AV	TERM E OF GLENSHADE AV	9	334.82	AC	650	87	GOOD	Y	UNCOLLECTED PORTION BLOCKED BY VEHICLE
HAM38244	UNNAMED AL	GLENSHADE AV	TERM E OF GLENSHADE AV	11	365.25		-1	-1		N	DOES NOT EXIST
HAM38221	UNNAMED AL	JAMESON ST	TERM E OF JAMESON ST	11	142.88		-1	-1		N	UNPAVED ROAD
HAM00532	UNNAMED AL	MATHIS ST	CHAPMAN ST	9	253.01	AC	650	52	POOR	Y	
HAM13120	UNNAMED AL	ROANOKE ST	JAMESON ST	12	274.17	AC	650	27	VERY POOR	Y	
HAM06587	UNNAMED AL	ROE ST	CLEPHANE AV	11	320.63	AC	650	85	SATISFACTORY	Y	
HAM39521	UNNAMED AL	TERM N OF MOTOR LN	MOTOR LN	11	139.95		-1	-1		N	UNPAVED ROAD
HAM38853	UNNAMED AL	TERM S OF WILLIS AV	WILLIS AV	11	163.24	AC	650	66	FAIR	Y	
HAM35766	UNNAMED AL	TERM W OF OBRVON ST	OBRVON ST	11	68.88	AC	650	64	FAIR	Y	

FEATUREID	STREET NAME	FROM	TO	WIDTH	LENGTH	SURFACE TYPE	AVG IRI	DTS PCI	PCI CATEGORY	COLLECTED	DTS NOTES
HAM38207	UNNAMED AL	TERM W OF WARD ST	WARD ST	11	140.97		-1	-1		N	UNPAVED ROAD
HAM07635	UNNAMED AL	VAN KIRK AV	BOAKE AL	14	335.26	AC	650	92	GOOD	Y	
HAM08486	UNNAMED AL	VINE ST	VAN LEAR ST	4	207.63		-1	-1		N	BOOTS ON THE GROUND / STAIRCASE
HAM00531	UNNAMED AL	WARD ST	MATHIS ST	10	331.32	AC	650	43	POOR	Y	
HAM06547	UNNAMED AL	WARD ST	MATHIS ST	11	344.82		-1	-1		N	UNPAVED ROAD
HAM06616	UNNAMED AL	WARD ST	MATHIS ST	11	343.29	AC	650	30	VERY POOR	Y	
HAM13088	UNNAMED AL	WARD ST	CHAPMAN ST	11	585.27	AC	650	74	SATISFACTORY	Y	
HAM38236	UNNAMED AL	WARD ST	MATHIS ST	11	328.87	AC	650	36	VERY POOR	Y	
HAM28154	UNNAMED AL	WEBER PL	KING PL	11	251.70	AC	650	18	SERIOUS	Y	
HAM01795	UNNAMED R/W	ASHBROOK DR	N OVERLOOK AV	3	314.68		-1	-1		N	BOOTS ON THE GROUND / PEDESTRIAN PATHWAY
HAM37324	UNNAMED R/W	TERM W OF KILBOURNE AV	KILBOURNE AV	3	350.65		-1	-1		N	DOES NOT EXIST
HAM65437	UPLAND PL	ASHLAND AV	CYPRESS ST	36	540.72	AC	650	53	POOR	Y	
HAM05633	UPLAND PL	CYPRESS ST	FLEMING ST	35	635.48	AC	444	28	VERY POOR	Y	
HAM05570	UPLAND PL	FLEMING ST	E MCMILLAN ST	35	454.10	AC	547	23	SERIOUS	Y	
HAM38829	URBANCREST PL	TERM SW OF SALISBURY DR	LINWOOD AV	19	547.77	AC	650	86	GOOD	Y	
HAM09353	URIGHT PL	AULT VIEW AV	CUSTER AV	16	399.24	AC	586	39	VERY POOR	Y	
HAM15461	URWILER AV	BOUDINOT AV	CRAIG AV	31	477.40	AC	650	44	POOR	Y	
HAM15529	URWILER AV	CRAIG AV	CHEVIOT AV	30	460.88	AC	590	65	FAIR	Y	
HAM15670	URWILER AV	EPWORTH AV	STATHAM AV	30	533.98	AC	650	38	VERY POOR	Y	
HAM15366	URWILER AV	HAZELWOOD AV	EPWORTH AV	30	857.08	AC	350	65	FAIR	Y	
HAM15357	URWILER AV	MC FARLAN RD	HAZELWOOD AV	25	783.64	AC	327	43	POOR	Y	
HAM15454	URWILER AV	STATHAM AV	BOUDINOT AV	30	358.94	AC	650	50	POOR	Y	
HAM39193	UTOPIA PL	TERM W OF GRACE AV	GRACE AV	24	521.78	AC	650	93	GOOD	Y	
HAM32201	VALENCIA ST	RICE ST	VALROY PL	26	530.69	AC	650	76	SATISFACTORY	Y	
HAM22746	VALLEY FORD ST	ELDERADO AV	TERM S OF ELDERADO AV	24	157.21	AC	650	35	VERY POOR	Y	
HAM12108	VALLEY LN	DAKOTA AV	WINDING WY	33	784.59	AC	394	39	VERY POOR	Y	
HAM55225	VALLEY ST	STRAIGHT ST	TERM N OF STRAIGHT ST	35	326.03	AC	650	47	POOR	Y	
HAM07194	VALLEYVIEW AV	CONGREVE AV	DICKENS AV	21	546.21	AC	167	74	SATISFACTORY	Y	
HAM07159	VALLEYVIEW AV	DAVENANT AV	CONGREVE AV	24	449.97	AC	341	87	GOOD	Y	
HAM07193	VALLEYVIEW AV	DICKENS AV	AIKENSIDE AV	22	302.86	AC	650	93	GOOD	Y	
HAM39243	VALLEYVIEW CT	CLEMMER AV	TERM N OF CLEMMER AV	29	257.47	AC	561	44	POOR	Y	
HAM20172	VALROY PL	VALENCIA ST	LEROY CT	30	116.13		-1	-1		N	BLOCKED BY BARRICADE
HAM38362	VAN ANTWERP CT	ESTES PL	TERM E OF ESTES PL	19	79.28	AC	650	42	POOR	Y	
HAM05732	VAN ANTWERP CT	VAN ANTWERP PL	ESTES PL	19	206.17	AC	650	41	POOR	Y	
HAM05886	VAN ANTWERP PL	FOREST AV	VAN ANTWERP CT	30	518.00	AC	650	27	VERY POOR	Y	
HAM05888	VAN ANTWERP PL	VAN ANTWERP CT	GLENWOOD AV	29	451.38	AC	650	34	VERY POOR	Y	
HAM50943	VAN BUREN AV	BORRMAN AV	WHITTIER ST	25	664.48	AC	479	24	SERIOUS	Y	
HAM09189	VAN DYKE AV	MANNINGTON AV	NASH AV	16	152.84	AC	650	77	SATISFACTORY	Y	
HAM09213	VAN DYKE AV	MOWBRAY LN	LINWOOD AV	29	314.40	AC	650	92	GOOD	Y	
HAM09191	VAN DYKE AV	NASH AV	MOWBRAY LN	29	411.41	AC	232	93	GOOD	Y	
HAM02199	VAN HART ST	ESMONDE ST	FORBUS ST	17	65.70	AC	650	29	VERY POOR	Y	
HAM02198	VAN HART ST	FORBUS ST	WESTWOOD AV	4	208.92		-1	-1		N	BOOTS ON THE GROUND / STAIRCASE
HAM02195	VAN HART ST	WESTWOOD AV	QUEEN CITY AV	23	209.91	AC	650	93	GOOD	Y	
HAM07623	VAN KIRK AV	BLUE ROCK AL	W 70TH ST	30	174.86	AC	382	68	FAIR	Y	
HAM07618	VAN KIRK AV	FLINT AL	W SEYMOUR AV	31	171.57	AC	650	69	FAIR	Y	
HAM07612	VAN KIRK AV	REDEAGLE WY	W 68TH ST	23	521.95	AC	322	90	GOOD	Y	
HAM07608	VAN KIRK AV	UNNAMED AL	W 69TH ST	31	173.73	AC	650	83	SATISFACTORY	Y	
HAM31948	VAN KIRK AV	W 66TH ST	REDEAGLE WY	27	371.48	AC	489	93	GOOD	Y	
HAM07627	VAN KIRK AV	W 68TH ST	UNNAMED AL	31	175.53	AC	299	87	GOOD	Y	
HAM07625	VAN KIRK AV	W 69TH ST	BLUE ROCK AL	30	172.91	AC	650	73	SATISFACTORY	Y	
HAM07621	VAN KIRK AV	W 70TH ST	FLINT AL	29	440.87	AC	650	82	SATISFACTORY	Y	
HAM07604	VAN KIRK AV	W 72ND ST	W 73RD ST	30	285.52	AC	435	55	POOR	Y	
HAM07616	VAN KIRK AV	W 73RD ST	W NORTH BEND RD	30	297.47	AC	650	47	POOR	Y	
HAM07606	VAN KIRK AV	W SEYMOUR AV	W 72ND ST	30	341.19	AC	650	46	POOR	Y	
HAM08485	VAN LEAR ST	OHIO AV	UNNAMED AL	16	42.33	AC	650	93	GOOD	Y	
HAM38467	VAN LEAR ST	UNNAMED AL	TERM NE OF UNNAMED AL	12	209.66	AC	650	70	FAIR	Y	UNCOLLECTED PORTION BLOCKED BY VEHICLE
HAM01813	VAN LEUNEN DR	W NORTH BEND RD	LITTLE FLOWER AV	24	1131.39	AC	576	39	VERY POOR	Y	
HAM27766	VAN METER ST	MONASTERY ST	WAREHAM DR	32	755.28	AC	339	78	SATISFACTORY	Y	
HAM27875	VAN METER ST	WAREHAM DR	ELSI NORE AV	30	2000.31	AC	523	60	FAIR	Y	
HAM07987	VAN ST	E CHARLTON ST	E DANIELS ST	14	462.05	AC	482	32	VERY POOR	Y	ONE WAY
HAM34690	VAN ST	E DANIELS ST	E UNIVERSITY AV	13	459.71	AC	584	28	VERY POOR	Y	ONE WAY
HAM02363	VAN VEY ST	MCPHERSON AV	VOSS ST	30	267.68	AC	650	33	VERY POOR	Y	
HAM33801	VAN VEY ST	TERM E OF ENRIGHT AV	ENRIGHT AV	17	173.43	AC	650	44	POOR	Y	UNCOLLECTED PORTION BLOCKED BY VEHICLE
HAM06115	VAN VOLKENBURGH LN	BROUGHTON ST	STANLEY AV	9	348.55	AC	650	45	POOR	Y	
HAM05600	VANCE ST	PIPE AL	RIVERSIDE DR	12	158.25	AC	650	30	VERY POOR	Y	
HAM05584	VANCE ST	RIVERSIDE DR	TERM NW OF RIVERSIDE DR	24	118.57	AC	650	89	GOOD	Y	
HAM07434	VANDALIA AV	APPLE ST	HOFFNER ST	22	577.57	AC	536	95	GOOD	Y	
HAM07321	VANDALIA AV	CLUXTON AL	GULOW ST	20	130.50	AC	223	95	GOOD	Y	ONE WAY
HAM07322	VANDALIA AV	GULOW ST	APPLE ST	21	217.43	AC	500	91	GOOD	Y	
HAM07320	VANDALIA AV	HAMILTON AV	CLUXTON AL	18	185.81	AC	389	93	GOOD	Y	ONE WAY
HAM57046	VANDERCAR WY	DISNEY ST	FACTORY COLONY LN	30	818.13	AC	480	81	SATISFACTORY	Y	
HAM59952	VANDERCAR WY	FACTORY COLONY LN	OAKLEY MILL LN	30	595.41	AC	542	71	SATISFACTORY	Y	
HAM33550	VANDERCAR WY	MARBURG AV	MADISON RD	32	720.17	AC	515	74	SATISFACTORY	Y	
HAM59953	VANDERCAR WY	OAKLEY MILL LN	MARBURG AV	30	612.62	AC	560	81	SATISFACTORY	Y	
HAM09236	VANDYKE DR	GRISCHY LN	LOOKOUT CIR	21	478.40	AC	443	48	POOR	Y	
HAM09212	VANDYKE DR	VAN DYKE AV	GRISCHY LN	21	275.47	AC	650	28	VERY POOR	Y	

FEATUREID	STREET NAME	FROM	TO	WIDTH	LENGTH	SURFACE TYPE	AVG IRI	DTS PCI	PCI CATEGORY	COLLECTED	DTS NOTES
HAM35387	VASSAR CT	TERM SE OF VIVIAN PL	VIVIAN PL	26	185.21	AC	511	62	FAIR	Y	
HAM38483	VAUGHN ST	E DANIELS ST	TERM N OF E DANIELS ST	20	105.67	AC	650	90	GOOD	Y	
HAM08016	VAUGHN ST	E UNIVERSITY AV	E ROCHELLE ST	25	458.77	AC	650	95	GOOD	Y	
HAM03259	VEAZEY AV	BOUDINOT AV	NOVA AV	21	608.95	AC	650	71	SATISFACTORY	Y	
HAM03037	VEAZEY AV	DUNAWAY CT	FERGUSON RD	21	1139.78	AC	462	35	VERY POOR	Y	
HAM03035	VEAZEY AV	FERGUSON RD	BOUDINOT AV	21	1313.28	AC	629	76	SATISFACTORY	Y	
HAM06534	VENDOME PL	HIDDEN ST	TOMPKINS AV	22	248.62	AC	650	26	VERY POOR	Y	
HAM12970	VENETIAN TER	SUNRIDGE DR	WALDWAY LN	25	281.97	AC	337	95	GOOD	Y	
HAM37997	VENETIAN TER	TERM SE OF VIRESCENT CT	VIRESCENT CT	24	270.31	AC	650	57	FAIR	Y	
HAM33798	VENETIAN TER	VERDANT DR	SUNRIDGE DR	25	1156.45	AC	543	78	SATISFACTORY	Y	
HAM33797	VENETIAN TER	VIRESCENT CT	VERDANT DR	26	619.73	AC	470	69	FAIR	Y	
HAM12967	VENETIAN TER	WALDWAY LN	TAHITI DR	25	274.88	AC	285	95	GOOD	Y	
HAM15839	VERDIN AV	EPWORTH AV	BOUDINOT AV	24	1015.46	AC	482	38	VERY POOR	Y	
HAM00209	VERE AL	GRACEY DR	HOVAN AL	9	152.33	AC	650	79	SATISFACTORY	Y	
HAM00207	VERE AL	HOVAN AL	PARKLAND AV	10	165.06	AC	650	50	POOR	Y	
HAM21340	VERNE AV	DEE AL	ROBERTSON AV	24	411.43	AC	627	62	FAIR	Y	
HAM21333	VERNE AV	MINOT AV	DEE AL	24	410.36	AC	547	41	POOR	Y	
HAM26467	VERNE AV	ROBERTSON AV	ENYART AV	24	578.18	AC	497	40	VERY POOR	Y	
HAM08026	VERNON PL	E UNIVERSITY AV	MAXWELL AV	40	218.81	AC	211	83	SATISFACTORY	Y	
HAM34671	VERNON PL	LINTON ST	E UNIVERSITY AV	35	343.11	AC	639	84	SATISFACTORY	Y	
HAM08025	VERNON PL	MAXWELL AV	VERNON PL	40	224.34	AC	163	82	SATISFACTORY	Y	
HAM26201	VERNON PL	OAK ST	LINTON ST	33	457.52	AC	650	55	POOR	Y	
HAM05941	VERNON PL	VERNON PL	E MARTIN LUTHER KING JR DR	41	397.00	AC	361	80	SATISFACTORY	Y	
HAM39138	VERNON PL	VERNON PL	TERM NE OF VERNON PL SPLIT	37	281.66	AC	650	81	SATISFACTORY	Y	
HAM13145	VERONA AV	GLENSHADE AV	WINONA TER	17	329.41	AC	596	25	SERIOUS	Y	
HAM13138	VERONA AV	WINONA TER	CASTLE PL	18	328.96	AC	540	28	VERY POOR	Y	
HAM12194	VERULAM AV	MAPLELEAF AV	AUTEN AV	15	335.63	AC	650	85	SATISFACTORY	Y	
HAM12198	VERULAM AV	TERM S OF MAPLELEAF AV	MAPLELEAF AV	24	408.76	AC	650	87	GOOD	Y	
HAM21363	VESTRY AV	FAIRVIEW AV	STRAIGHT ST	24	431.40	AC	650	39	VERY POOR	Y	
HAM19891	VICTOR ST	EMMING ST	WARNER ST	30	732.96	AC	650	72	SATISFACTORY	Y	
HAM21371	VICTOR ST	WARNER ST	W MCMILLAN ST	29	1135.45	AC	566	54	POOR	Y	
HAM09286	VICTORIA AV	BAYARD DR	VICTORIA LN	25	1181.11	AC	357	39	VERY POOR	Y	
HAM17451	VICTORIA AV	MONTEITH AV	OUTLOOK AV	29	351.37	AC	496	74	SATISFACTORY	Y	
HAM17457	VICTORIA AV	MONTEITH AV	MONTEITH AV	30	201.43	AC	363	54	POOR	Y	
HAM12731	VICTORIA AV	OUTLOOK AV	PAXTON AV	30	343.94	AC	650	61	FAIR	Y	
HAM12724	VICTORIA AV	RAYMAR BLVD	BAYARD DR	25	611.88	AC	346	55	POOR	Y	
HAM17454	VICTORIA AV	SHAW AV	VICTORIA PL	25	399.05	AC	650	43	POOR	Y	
HAM12723	VICTORIA AV	VICTORIA AV	VICTORIA AV	26	429.99	AC	315	34	VERY POOR	Y	
HAM12725	VICTORIA AV	VICTORIA AV	VICTORIA AV	25	326.72	AC	650	56	FAIR	Y	
HAM09287	VICTORIA AV	VICTORIA LN	ERIE AV	30	223.21	AC	650	76	SATISFACTORY	Y	
HAM17458	VICTORIA AV	VICTORIA PL	MONTEITH AV	27	500.82	AC	430	61	FAIR	Y	
HAM12741	VICTORIA LN	VICTORIA AV	PORTSMOUTH AV	20	500.98	AC	650	49	POOR	Y	
HAM37350	VICTORIA PL	TERM S OF VICTORIA AV	VICTORIA AV	20	440.88	AC	650	72	SATISFACTORY	Y	
HAM21576	VICTORY PKWY	ALMS PL	ASHLAND AV	54	253.12	AC	190	54	POOR	Y	
HAM21514	VICTORY PKWY	ASHLAND AV	MADISON RD	61	692.82	AC	385	48	POOR	Y	
HAM12541	VICTORY PKWY	ASMANN AV	SHERMAN AV	37	1654.12	AC	250	55	POOR	Y	
HAM05648	VICTORY PKWY	CALVIN CLIFF ST	FRANCIS LN	52	372.62	AC	189	65	FAIR	Y	
HAM05650	VICTORY PKWY	CYPRESS ST	E MCMILLAN ST	50	1085.54	AC	240	49	POOR	Y	
HAM26302	VICTORY PKWY	DANA AV	LEDGEWOOD DR	36	2516.43	AC	255	58	FAIR	Y	
HAM61584	VICTORY PKWY	DANA AV CONN	DANA AV	50	562.07	AC	591	36	VERY POOR	Y	
HAM26346	VICTORY PKWY	DURRELL AV	GILBERT AV	36	1715.59	AC	232	40	VERY POOR	Y	
HAM05984	VICTORY PKWY	E MCMILLAN ST	WILLIAM H TAFT RD	54	565.08	AC	378	55	POOR	Y	
HAM05651	VICTORY PKWY	FRANCIS LN	CYPRESS ST	50	424.78	AC	291	36	VERY POOR	Y	
HAM62259	VICTORY PKWY	GILBERT AV TO VICTORY PKWY RAMP	JONATHAN AV	35	797.38	AC	446	43	POOR	Y	
HAM21546	VICTORY PKWY	GILBERT AV	DURRELL AV	41	345.70	AC	197	56	FAIR	Y	
HAM26360	VICTORY PKWY	JONATHAN AV	ROCKDALE AV	50	1283.63	AC	238	46	POOR	Y	
HAM62264	VICTORY PKWY	JONATHAN AV	ROCKDALE AV	34	1320.47	AC	151	47	POOR	Y	
HAM12860	VICTORY PKWY	LEDGEWOOD DR	ASMANN AV	40	1796.94	AC	208	52	POOR	Y	
HAM61585	VICTORY PKWY	LEXINGTON AV	TERM NE OF	50	342.71	AC	418	25	SERIOUS	Y	
HAM21545	VICTORY PKWY	LINCOLN AV	GILPIN AV	40	449.10	AC	139	54	POOR	Y	
HAM21530	VICTORY PKWY	MADISON RD	LINCOLN AV	55	541.11	AC	311	72	SATISFACTORY	Y	
HAM05649	VICTORY PKWY	PARK AV	CALVIN CLIFF ST	50	294.23	AC	255	40	VERY POOR	Y	
HAM26354	VICTORY PKWY	ROCKDALE AV	LEXINGTON AV	62	1125.51	AC	199	40	VERY POOR	Y	
HAM62257	VICTORY PKWY	VICTORY PKWY TO GILBERT AV RAMP	JONATHAN AV	35	718.06	AC	177	50	POOR	Y	
HAM05794	VICTORY PKWY	WILLIAM H TAFT RD	ALMS PL	52	390.03	AC	465	63	FAIR	Y	
HAM37803	VIKI TRL	LEDA CT	TERM W OF LEDA CT	24	281.27	AC	650	49	POOR	Y	
HAM02782	VIKI TRL	MCKINLEY AV	LEDA CT	23	218.52	AC	650	63	FAIR	Y	
HAM37371	VILLA LN	KENDALL AV	TERM NE OF KENDALL AV	15	333.16	AC	650	31	VERY POOR	Y	
HAM02212	VINCENT AV	ACADEMY AV	REGINA AV	36	316.73	AC	650	30	VERY POOR	Y	
HAM02213	VINCENT AV	BEECH AV	ACADEMY AV	35	317.63	AC	650	20	SERIOUS	Y	
HAM02214	VINCENT AV	SETON AV	BEECH AV	34	301.41	AC	650	49	POOR	Y	
HAM29779	VINE ST	ANTHONY WAYNE AV	W 75TH ST	39	242.68	AC	650	90	GOOD	Y	
HAM62732	VINE ST	BARDES AL	VINE ST TO E MCKICKEN AV RAMP	38	157.90	AC	650	73	SATISFACTORY	Y	
HAM16773	VINE ST	BELDARE AV	MARMET AV	43	172.64	AC	245	80	SATISFACTORY	Y	
HAM08557	VINE ST	BENTON ST	E ELDER ST	40	181.46	AC	223	56	FAIR	Y	
HAM29811	VINE ST	BYRNES LAKE CT	DE CAMP AV	41	1821.07	AC	122	94	GOOD	Y	

FEATUREID	STREET NAME	FROM	TO	WIDTH	LENGTH	SURFACE TYPE	AVG IRI	DTS PCI	PCI CATEGORY	COLLECTED	DTS NOTES
HAM62912	VINE ST	CINC ELMWPL CORPLINE	E 66TH ST	40	152.39	AC	255	47	POOR	Y	
HAM18239	VINE ST	CINC STBRND CORPLINE	ORCHARD ST	46	201.60	AC	650	71	SATISFACTORY	Y	
HAM18210	VINE ST	CLINTON SPRINGS AV	PARKWOOD PL	40	314.18	AC	341	44	POOR	Y	
HAM26618	VINE ST	DE CAMP AV	STABURN AV	38	321.88	PCC	650	75	SATISFACTORY	Y	
HAM21706	VINE ST	E 14TH ST	W 15TH ST	42	300.47	AC	494	95	GOOD	Y	
HAM28049	VINE ST	E 3RD ST	W OGDEN PL	40	266.35	AC	464	48	POOR	Y	ONE WAY
HAM27619	VINE ST	E 4TH ST	HONING AL	40	152.05	AC	427	54	POOR	Y	ONE WAY
HAM65517	VINE ST	E 5TH ST	FOUNTAIN SQUARE PLAZA	48	230.70	AC	341	76	SATISFACTORY	Y	ONE WAY
HAM11648	VINE ST	E 67TH ST	W 68TH ST	42	198.71	AC	211	46	POOR	Y	
HAM17727	VINE ST	E 69TH ST	W 70TH ST	40	352.48	AC	250	45	POOR	Y	
HAM08565	VINE ST	E CLIFTON AV	PEETE AL	46	207.64	AC	650	69	FAIR	Y	
HAM08567	VINE ST	E ELDER ST	BARDES AL	43	113.77	AC	590	47	POOR	Y	
HAM62231	VINE ST	E MARTIN LUTHER KING JR DR	NIXON ST	70	870.54	AC	650	76	SATISFACTORY	Y	
HAM08566	VINE ST	E MCMICKEN AV	HUST AL	49	276.34	AC	320	56	FAIR	Y	
HAM16763	VINE ST	E SHIELDS ST	LOUIS AV	35	327.47	AC	247	87	GOOD	Y	
HAM18258	VINE ST	EHRMAN AV	GLEN ESTE PL	40	1481.58	AC	239	41	POOR	Y	
HAM25861	VINE ST	ELKINS AL	W CENTRAL PKWY	40	161.14	AC	448	82	SATISFACTORY	Y	ONE WAY
HAM34666	VINE ST	ERKENBRECHER AV	BELDARE AV	40	1250.75	AC	217	60	FAIR	Y	
HAM29763	VINE ST	FAIRPARK AV	BYRNES LAKE CT	41	272.35	AC	154	91	GOOD	Y	
HAM19244	VINE ST	FERNDALE AV	WOODSDALE AV	40	333.13	AC	319	93	GOOD	Y	
HAM18188	VINE ST	FERRARS CT	PARCHMAN PL	39	142.84	AC	301	48	POOR	Y	
HAM08560	VINE ST	FOLTZ AL	RUSS AL	41	76.30	AC	122	73	SATISFACTORY	Y	
HAM65518	VINE ST	FOUNTAIN SQUARE PLAZA	THORP AL	48	107.68	AC	176	67	FAIR	Y	ONE WAY
HAM08955	VINE ST	GAÑO ST	W 7TH ST	41	230.85	AC	282	70	FAIR	Y	ONE WAY
HAM25742	VINE ST	GARFIELD PL	W 9TH ST	34	338.08	AC	650	70	FAIR	Y	ONE WAY
HAM08558	VINE ST	GLANKER ST	SPECHT AL	40	93.01	AC	329	55	POOR	Y	
HAM18251	VINE ST	GLEN ESTE PL	GLENWOOD AV	40	279.22	AC	357	48	POOR	Y	
HAM19371	VINE ST	GLENDALE ST	W GALBRAITH RD	50	353.69	AC	582	94	GOOD	Y	
HAM16774	VINE ST	GLENMARY AV	TOWER ST	41	388.69	AC	314	78	SATISFACTORY	Y	
HAM18244	VINE ST	GLENWOOD AV	FERRARS CT	39	164.07	AC	237	62	FAIR	Y	
HAM07690	VINE ST	GRANITE AL	W 73RD ST	45	192.00	AC	206	42	POOR	Y	
HAM57652	VINE ST	GREENDALE AV	JUERGENS AV	30	249.12	AC	197	60	FAIR	Y	
HAM26616	VINE ST	HARTWELL CT	PARKWAY AV	48	223.97	AC	315	95	GOOD	Y	
HAM19246	VINE ST	HEREFORD ST	MARY ST	39	218.71	AC	186	91	GOOD	Y	
HAM19213	VINE ST	HILLSDALE AV	SPRINGFIELD PIKE	39	131.25	AC	249	93	GOOD	Y	
HAM34639	VINE ST	HONING AL	E 5TH ST	42	309.78	AC	650	63	FAIR	Y	ONE WAY
HAM08561	VINE ST	HUBERT ST	FOLTZ AL	41	155.72	AC	118	55	POOR	Y	
HAM08569	VINE ST	HUST AL	E CLIFTON AV	50	313.85	AC	294	69	FAIR	Y	
HAM06028	VINE ST	INTERVINE PL	FOREST AV	50	334.10	AC	239	72	SATISFACTORY	Y	
HAM06025	VINE ST	JUERGENS AV	EHRMAN AV	41	389.55	AC	211	47	POOR	Y	
HAM18228	VINE ST	KESSLER AV	CINC STBRND CORPLINE	44	161.35	AC	214	66	FAIR	Y	
HAM08564	VINE ST	KIRK AL	MULBERRY ST	43	135.74	AC	406	77	SATISFACTORY	Y	
HAM26613	VINE ST	LAUREL AV	RIDGEWAY RD	40	359.43	AC	111	95	GOOD	Y	
HAM16764	VINE ST	LOUIS AV	ERKENBRECHER AV	36	273.18	AC	249	86	GOOD	Y	
HAM27039	VINE ST	MARBLE AL	W 72ND ST	45	194.87	AC	133	54	POOR	Y	
HAM16775	VINE ST	MARMET AV	RUTHER AV	43	221.63	AC	321	81	SATISFACTORY	Y	
HAM19247	VINE ST	MARY ST	HILLSDALE AV	39	122.48	AC	571	93	GOOD	Y	
HAM09011	VINE ST	MERCER ST	W 14TH ST	41	101.47	AC	650	84	SATISFACTORY	Y	
HAM18211	VINE ST	MERZEN CT	CLINTON SPRINGS AV	40	466.41	AC	505	35	VERY POOR	Y	
HAM08571	VINE ST	MULBERRY ST	UNNAMED AL	37	273.84	AC	239	72	SATISFACTORY	Y	
HAM33117	VINE ST	NIXON ST	SHIELDS ST	36	1007.66	AC	281	87	GOOD	Y	
HAM19964	VINE ST	ORTIZ AL	W MCMILLAN ST	36	234.40	AC	650	59	FAIR	Y	
HAM18209	VINE ST	PARCHMAN PL	MERZEN CT	39	133.86	AC	220	47	POOR	Y	
HAM26615	VINE ST	PARKWAY AV	GLENDALE ST	47	347.58	AC	243	95	GOOD	Y	
HAM18262	VINE ST	PARKWOOD PL	W MITCHELL AV	41	534.83	AC	315	46	POOR	Y	
HAM08568	VINE ST	PEETE AL	KIRK AL	48	154.55	AC	209	64	FAIR	Y	
HAM25745	VINE ST	PENDERY AL	W COURT ST	40	153.87	AC	305	74	SATISFACTORY	Y	ONE WAY
HAM19085	VINE ST	PFAU LN	FERNDALE AV	47	256.11	AC	124	95	GOOD	Y	
HAM19967	VINE ST	PITZ AL	ORTIZ AL	37	236.70	AC	193	61	FAIR	Y	
HAM33126	VINE ST	POLK ST	W HOLLISTER ST	36	923.95	AC	255	57	FAIR	Y	
HAM26612	VINE ST	RIDGEWAY RD	HARTWELL CT	48	308.60	AC	265	94	GOOD	Y	
HAM08559	VINE ST	RUSS AL	GLANKER ST	41	104.33	AC	650	72	SATISFACTORY	Y	
HAM00038	VINE ST	SANDSTONE AL	W NORTH BEND RD	44	192.66	AC	650	67	FAIR	Y	
HAM08563	VINE ST	SCHDEL AL	BENTON ST	40	97.17	AC	86	67	FAIR	Y	
HAM19245	VINE ST	SHEEHAN AV	HEREFORD ST	39	309.37	AC	574	93	GOOD	Y	
HAM08562	VINE ST	SPECHT AL	SCHDEL AL	40	94.77	AC	96	68	FAIR	Y	
HAM32196	VINE ST	ST JOE ST	THILL ST	35	922.91	AC	272	80	SATISFACTORY	Y	
HAM26614	VINE ST	STABURN AV	LAUREL AV	40	234.36	AC	160	95	GOOD	Y	
HAM19947	VINE ST	THILL ST	POLK ST	41	191.51	AC	291	84	SATISFACTORY	Y	
HAM09056	VINE ST	THORP AL	W 6TH ST	51	120.33	AC	296	56	FAIR	Y	ONE WAY
HAM06024	VINE ST	TOWER ST	VINECREST PL	40	544.14	AC	145	81	SATISFACTORY	Y	
HAM08572	VINE ST	UNNAMED AL	ST JOE ST	38	447.65	AC	261	70	FAIR	Y	
HAM06029	VINE ST	VINECREST PL	WEST ST	41	86.78	AC	142	71	SATISFACTORY	Y	
HAM25860	VINE ST	W 12TH ST	W 13TH ST	43	422.75	AC	650	58	FAIR	Y	
HAM32212	VINE ST	W 13TH ST	MERCER ST	43	324.36	AC	650	70	FAIR	Y	
HAM21705	VINE ST	W 14TH ST	E 14TH ST	43	126.13	AC	168	95	GOOD	Y	

FEATUREID	STREET NAME	FROM	TO	WIDTH	LENGTH	SURFACE TYPE	AVG IRI	DTS PCI	PCI CATEGORY	COLLECTED	DTS NOTES
HAM21680	VINE ST	W 15TH ST	W LIBERTY ST	40	327.94	AC	480	57	FAIR	Y	
HAM62913	VINE ST	W 65TH ST	CINC ELMWPL CORPLINE	40	149.41	AC	483	46	POOR	Y	
HAM11649	VINE ST	W 66TH ST	E 67TH ST	41	713.58	AC	178	53	POOR	Y	
HAM17737	VINE ST	W 68TH ST	E 69TH ST	41	347.11	AC	249	86	GOOD	Y	
HAM08956	VINE ST	W 6TH ST	GANO ST	42	235.63	AC	417	58	FAIR	Y	ONE WAY
HAM17728	VINE ST	W 70TH ST	W SEYMOUR AV	40	661.32	AC	246	52	POOR	Y	
HAM27040	VINE ST	W 72ND ST	GRANITE AL	45	191.98	AC	156	49	POOR	Y	
HAM07689	VINE ST	W 73RD ST	SANDSTONE AL	45	192.26	AC	217	61	FAIR	Y	
HAM29772	VINE ST	W 75TH ST	FAIRPARK AV	40	574.82	AC	164	90	GOOD	Y	
HAM08954	VINE ST	W 7TH ST	W ONEIDIA AL	43	135.61	AC	392	70	FAIR	Y	ONE WAY
HAM25743	VINE ST	W 9TH ST	PENDERY AL	40	177.98	AC	410	68	FAIR	Y	ONE WAY
HAM25859	VINE ST	W CENTRAL PKWY	W 12TH ST	40	425.37	AC	650	75	SATISFACTORY	Y	
HAM25744	VINE ST	W COURT ST	ELKINS AL	40	167.83	AC	318	79	SATISFACTORY	Y	ONE WAY
HAM19086	VINE ST	W GALBRAITH RD	PFAU LN	60	229.58	AC	222	95	GOOD	Y	
HAM19966	VINE ST	W HOLLISTER ST	PITT AL	37	64.93	AC	314	72	SATISFACTORY	Y	
HAM21681	VINE ST	W LIBERTY ST	HUBERT ST	41	240.71	AC	187	65	FAIR	Y	
HAM07965	VINE ST	W MCMILLAN ST	WILLIAM H TAFT RD	58	282.87	AC	366	78	SATISFACTORY	Y	
HAM18263	VINE ST	W MITCHELL AV	WUEST ST	45	704.10	AC	454	66	FAIR	Y	
HAM29777	VINE ST	W NORTH BEND RD	PADDOCK RD	45	530.55	AC	650	71	SATISFACTORY	Y	
HAM28040	VINE ST	W OGDEN PL	E 4TH ST	40	204.20	AC	650	43	POOR	Y	ONE WAY
HAM25741	VINE ST	W ONEIDIA AL	GARFIELD PL	42	151.27	AC	344	76	SATISFACTORY	Y	ONE WAY
HAM07681	VINE ST	W SEYMOUR AV	MARBLE AL	45	190.39	AC	508	60	FAIR	Y	
HAM06027	VINE ST	WEST ST	INTERVINE PL	40	459.46	AC	114	87	GOOD	Y	
HAM19243	VINE ST	WOODSDALE AV	SHEEHAN AV	40	350.78	AC	218	93	GOOD	Y	
HAM57651	VINE ST	WOOLPER AV	GREENDALE AV	30	310.06	AC	650	43	POOR	Y	
HAM18229	VINE ST	WUEST ST	KESSLER AV	43	314.09	AC	160	62	FAIR	Y	
HAM38499	VINE VISTA PL	CLINTON SPRINGS AV	TERM N OF CLINTON SPRINGS AV	20	642.50	AC	650	83	SATISFACTORY	Y	
HAM38009	VINEVALE AV	TERM E OF TRENTON AV	TRENTON AV	23	905.39	AC	650	51	POOR	Y	
HAM13216	VINEWOOD AV	PLAINVILLE RD	CINC COLUTP CORPLINE	24	566.59	AC	650	79	SATISFACTORY	Y	
HAM38911	VINEYARD BLUFF LN	TERM SW OF VINEYARD PL	VINEYARD PL	13	119.48	AC	650	80	SATISFACTORY	Y	
HAM31467	VINEYARD PL	STANLEY AV	VINEYARD BLUFF LN	21	228.29	AC	650	93	GOOD	Y	
HAM31468	VINEYARD PL	VINEYARD BLUFF LN	TUSCULUM AV	22	1560.41	AC	257	92	GOOD	Y	
HAM38611	VINT AL	CHERRY ST	TERM W OF CHERRY ST	11	96.55	AC	650	21	SERIOUS	Y	
HAM01917	VINTON ST	BARTLETT ST	LUCKEY AV	16	352.10	AC	650	95	GOOD	Y	
HAM08149	VINTON ST	BEEKMAN ST	LIDDELL ST	4	266.02		-1	-1		N	BOOTS ON THE GROUND / STAIRCASE
HAM08150	VINTON ST	LIDDELL ST	LINDEN ST	3	330.51		-1	-1		N	DOES NOT EXIST
HAM02571	VINTON ST	TREVOR PL	SEEGAR AV	18	156.95	AC	650	95	GOOD	Y	ONE WAY
HAM36101	VIRBET CR	TERM W OF SUTTON AV	SUTTON AV	24	850.93	AC	614	43	POOR	Y	
HAM37998	VIRESCENT CT	VENETIAN TER	TERM W OF VENETIAN TER	25	304.45	AC	643	69	FAIR	Y	
HAM03444	VIRGIL RD	FEHR RD	ROEBLING RD	25	712.46	AC	296	77	SATISFACTORY	Y	
HAM54123	VIRGIL RD	ROEBLING RD	CINC DELHPT CORPLINE	24	320.51	AC	370	52	POOR	Y	
HAM02650	VIRGINIA AV	BRUCE AV	KIRBY AV	31	1302.54	AC	331	93	GOOD	Y	
HAM07389	VIRGINIA AV	CHASE AV	WASHBURN ST	30	551.09	AC	290	89	GOOD	Y	
HAM02651	VIRGINIA AV	KENTUCKY AV	BRUCE AV	30	131.85	AC	650	96	GOOD	Y	
HAM03109	VIRGINIA AV	WASHBURN ST	KENTUCKY AV	30	378.08	AC	470	88	GOOD	Y	
HAM29914	VIRGINIA AV	WEST FORK RD	CHASE AV	63	646.65	AC	437	83	SATISFACTORY	Y	
HAM07730	VISTA AV	GARDEN PL	VISTA PL	34	358.35	AC	203	54	POOR	Y	
HAM37369	VISTA AV	GRIGG AV	TERM N OF GRIGG AV	24	154.93	AC	650	68	FAIR	Y	
HAM32063	VISTA AV	IVY AV	GRIGG AV	24	593.22	AC	562	78	SATISFACTORY	Y	
HAM07721	VISTA AV	MADISON RD	GARDEN PL	35	540.35	AC	412	61	FAIR	Y	
HAM07785	VISTA AV	VISTA PL	HOLLY AV	33	235.76	AC	650	51	POOR	Y	
HAM17420	VISTA AV	VISTA TER	IVY AV	34	470.33	AC	359	83	SATISFACTORY	Y	
HAM37123	VISTA PL	VISTA AV	TERM E OF VISTA AV	11	396.06	AC	650	43	POOR	Y	UNCOLLECTED PORTION DOES NOT EXIST
HAM37665	VITTMER AV	TERM E OF GLENMORE AV	GLENMORE AV	20	1007.59	AC	650	93	GOOD	Y	
HAM35386	VIVIAN PL	TERM SW OF VASSAR CT	VASSAR CT	27	119.86	AC	476	49	POOR	Y	
HAM00178	VIVIAN PL	VASSAR CT	HOLLAND DR	27	319.25	AC	380	65	FAIR	Y	
HAM19879	VOCKELL LN	ROHS ST	CHICKASAW ST	9	217.37	AC	650	22	SERIOUS	Y	
HAM15110	VOGEL RD	ALLAIRE AV	JESSUP RD	20	321.84	AC	481	42	POOR	Y	
HAM15101	VOGEL RD	FAIRHILL DR	GRACEWOOD AV	21	349.16	AC	265	75	SATISFACTORY	Y	
HAM15108	VOGEL RD	GRACEWOOD AV	MT AIRY AV	19	350.89	AC	241	45	POOR	Y	
HAM15102	VOGEL RD	KATHLEEN CT	FAIRHILL DR	19	570.86	AC	186	69	FAIR	Y	
HAM15109	VOGEL RD	MT AIRY AV	ALLAIRE AV	22	272.55	AC	304	42	POOR	Y	
HAM15096	VOGEL RD	W NORTH BEND RD	KATHLEEN CT	19	1052.51	AC	484	41	POOR	Y	
HAM39266	VOLKERT PL	RAVINE ST	TERM W OF RAVINE ST	20	195.05	AC	650	95	GOOD	Y	
HAM20029	VOLKERT ST	FLORA ST	RAVINE ST	25	335.30	AC	650	95	GOOD	Y	
HAM54523	VOLTERRA LN	TERM W OF KEMPER LN	KEMPER LN	21	220.98	PCC	650	96	GOOD	Y	
HAM20324	VON SEGGERN AL	E 14TH ST	EDDY AL	10	119.92		-1	-1		N	ALLEY / BOOTS ON THE GROUND / BRICK
HAM20143	VON SEGGERN AL	E LIBERTY ST	MILTON ST	9	346.65		-1	-1		N	ALLEY / BOOTS ON THE GROUND
HAM20323	VON SEGGERN AL	EDDY AL	SYCAMORE ST	11	228.71	BR	650	-1		Y	
HAM20142	VON SEGGERN AL	MILTON ST	BOAL ST	8	175.18		-1	-1		N	ALLEY / BOOTS ON THE GROUND / BRICK
HAM02049	VOSS ST	PRICE AV	VAN VEY ST	17	570.27	AC	494	80	SATISFACTORY	Y	
HAM25794	W 12TH ST	BALDWIN AL	RACE ST	42	145.56	AC	327	90	GOOD	Y	
HAM25751	W 12TH ST	CENTRAL PKWY	CENTRAL AV	37	447.73	AC	568	45	POOR	Y	
HAM25792	W 12TH ST	DOERR AL	REPUBLIC ST	40	76.17	AC	202	78	SATISFACTORY	Y	
HAM25749	W 12TH ST	ELM ST	EMERSON AL	35	139.18	AC	541	61	FAIR	Y	
HAM30657	W 12TH ST	EMERSON AL	CENTRAL PKWY	36	323.15	AC	650	67	FAIR	Y	

FEATUREID	STREET NAME	FROM	TO	WIDTH	LENGTH	SURFACE TYPE	AVG IRI	DTS PCI	PCI CATEGORY	COLLECTED	DTS NOTES
HAM25747	W 12TH ST	RACE ST	ELM ST	41	462.71	AC	276	82	SATISFACTORY	Y	
HAM25793	W 12TH ST	REPUBLIC ST	BALDWIN AL	41	86.57	AC	307	82	SATISFACTORY	Y	
HAM25791	W 12TH ST	VINE ST	DOERR AL	39	158.08	AC	650	75	SATISFACTORY	Y	
HAM08993	W 13TH ST	BALDWIN AL	RACE ST	31	132.48	AC	650	89	GOOD	Y	
HAM08992	W 13TH ST	REPUBLIC ST	BALDWIN AL	31	98.21	AC	464	95	GOOD	Y	
HAM08991	W 13TH ST	VINE ST	REPUBLIC ST	29	235.12	AC	475	95	GOOD	Y	
HAM08978	W 14TH ST	CENTRAL PKWY	PROVIDENCE ST	25	253.87	AC	650	63	FAIR	Y	ONE WAY
HAM08997	W 14TH ST	COMERS AL	PLEASANT ST	30	93.37	AC	190	97	GOOD	Y	ONE WAY
HAM30650	W 14TH ST	ELM ST	CENTRAL PKWY	30	457.26	AC	638	68	FAIR	Y	
HAM09005	W 14TH ST	GOOSE AL	RACE ST	19	127.02		-1	-1		N	BOOTS ON THE GROUND / PEDESTRIAN PATHWAY
HAM08976	W 14TH ST	OSBORN AL	ELM ST	29	139.37	AC	198	76	SATISFACTORY	Y	ONE WAY
HAM09003	W 14TH ST	PARVIS AL	REPUBLIC ST	20	101.36	AC	650	92	GOOD	Y	ONE WAY
HAM08975	W 14TH ST	PLEASANT ST	OSBORN AL	30	92.30	AC	241	95	GOOD	Y	ONE WAY
HAM08979	W 14TH ST	PROVIDENCE ST	CENTRAL AV	25	195.00	AC	650	50	POOR	Y	ONE WAY
HAM08996	W 14TH ST	RACE ST	COMERS AL	30	141.15	AC	650	92	GOOD	Y	ONE WAY
HAM09004	W 14TH ST	REPUBLIC ST	GOOSE AL	20	108.05		-1	-1		N	BOOTS ON THE GROUND / PEDESTRIAN PATHWAY
HAM09002	W 14TH ST	VINE ST	PARVIS AL	20	127.41	AC	512	94	GOOD	Y	ONE WAY
HAM30648	W 15TH ST	BLANCA AL	THUBER AL	23	162.93	AC	475	70	FAIR	Y	ONE WAY
HAM08964	W 15TH ST	CENTRAL PKWY	NOME AL	26	182.12		-1	-1		N	BOOTS ON THE GROUND / PEDESTRIAN PATHWAY
HAM21692	W 15TH ST	COMERS AL	PLEASANT ST	32	93.23	AC	258	95	GOOD	Y	ONE WAY
HAM08961	W 15TH ST	ELM ST	BLANCA AL	22	131.00	AC	650	63	FAIR	Y	ONE WAY
HAM21691	W 15TH ST	GOOSE AL	RACE ST	31	126.21		-1	-1		N	NO VEHICLE ACCESS
HAM21683	W 15TH ST	OSBORN AL	ELM ST	32	149.91	AC	650	93	GOOD	Y	ONE WAY
HAM21697	W 15TH ST	PARVIS AL	REPUBLIC ST	31	102.27		-1	-1		N	NO VEHICLE ACCESS
HAM21682	W 15TH ST	PLEASANT ST	OSBORN AL	31	92.10	AC	177	96	GOOD	Y	ONE WAY
HAM21694	W 15TH ST	RACE ST	COMERS AL	30	141.20	AC	370	92	GOOD	Y	ONE WAY
HAM21690	W 15TH ST	REPUBLIC ST	GOOSE AL	32	106.50		-1	-1		N	NO VEHICLE ACCESS
HAM08963	W 15TH ST	THUBER AL	CENTRAL PKWY	23	172.15	AC	650	65	FAIR	Y	ONE WAY
HAM21696	W 15TH ST	VINE ST	PARVIS AL	32	127.89		-1	-1		N	NO VEHICLE ACCESS
HAM28075	W 2ND ST	RACE ST	ELM ST	62	467.61	PCC	650	90	GOOD	Y	ONE WAY
HAM50982	W 2ND ST	VINE ST	RACE ST	60	463.36	PCC	182	90	GOOD	Y	ONE WAY
HAM28101	W 3RD ST	CENTRAL AV	JOHN ST	49	404.89	PCC	362	34	VERY POOR	Y	ONE WAY
HAM28094	W 3RD ST	ELM ST	PLUM ST	44	463.90	AC	352	63	FAIR	Y	ONE WAY
HAM27590	W 3RD ST	JOHN ST	US 42	56	393.29	AC	271	39	VERY POOR	Y	ONE WAY
HAM28098	W 3RD ST	PLUM ST	CENTRAL AV	44	446.80	AC	650	64	FAIR	Y	ONE WAY
HAM28066	W 3RD ST	RACE ST	ELM ST	61	463.64	AC	640	49	POOR	Y	ONE WAY
HAM27588	W 3RD ST	US 42	GEST ST	44	1212.33	AC	249	43	POOR	Y	ONE WAY
HAM34637	W 3RD ST	VINE ST	RACE ST	59	464.00	AC	564	68	FAIR	Y	ONE WAY
HAM27633	W 4TH ST	EGAN AL	PLUM ST	40	246.65	AC	396	67	FAIR	Y	ONE WAY
HAM27635	W 4TH ST	ELM ST	EGAN AL	42	220.45	AC	394	52	POOR	Y	ONE WAY
HAM27638	W 4TH ST	PLUM ST	CENTRAL AV	38	449.88	AC	453	62	FAIR	Y	ONE WAY
HAM27623	W 4TH ST	RACE ST	ELM ST	41	462.46	AC	650	70	FAIR	Y	ONE WAY
HAM34642	W 4TH ST	VINE ST	RACE ST	41	468.02	AC	650	78	SATISFACTORY	Y	ONE WAY
HAM27593	W 5TH ST	ELM ST	HOME AL	44	236.95	AC	353	72	SATISFACTORY	Y	ONE WAY
HAM60831	W 5TH ST	GEST ST	STONE CHAPEL LN	44	501.71	AC	650	47	POOR	Y	
HAM27597	W 5TH ST	HOME AL	PLUM ST	42	229.13	AC	339	82	SATISFACTORY	Y	ONE WAY
HAM25932	W 5TH ST	LINN ST	TERM W OF LINN ST	40	387.79	PCC	546	96	GOOD	Y	
HAM53270	W 5TH ST	PLUM ST	CENTRAL AV	41	453.22	AC	403	85	SATISFACTORY	Y	ONE WAY
HAM27581	W 5TH ST	RACE ST	ELM ST	40	461.09	AC	633	66	FAIR	Y	ONE WAY
HAM60832	W 5TH ST	STONE CHAPEL LN	LINN ST	44	589.17	AC	192	58	FAIR	Y	
HAM27583	W 5TH ST	VINE ST	RACE ST	41	467.90	AC	650	60	FAIR	Y	ONE WAY
HAM63032	W 63RD ST	CINC ELMWPL CORPLINE	OAK ST	32	151.43	AC	288	59	FAIR	Y	
HAM11616	W 63RD ST	OAK ST	ROSEWOOD ST	32	226.30	AC	650	44	POOR	Y	
HAM11617	W 64TH ST	FAIRPARK AV	ROSEWOOD ST	29	655.73	AC	604	63	FAIR	Y	
HAM11618	W 65TH ST	FAIRPARK AV	ROSEWOOD ST	30	680.55	AC	496	68	FAIR	Y	
HAM62915	W 65TH ST	TERM SE OF	FAIRPARK AV	30	359.97	AC	442	59	FAIR	Y	
HAM62914	W 65TH ST	VINE ST	TERM NW OF	30	162.17	AC	570	43	POOR	Y	
HAM11629	W 66TH ST	FAIRPARK AV	FAIRPARK AV	30	137.85	AC	366	72	SATISFACTORY	Y	
HAM31946	W 66TH ST	FAIRPARK AV	VAN KIRK AV	30	314.79	AC	473	63	FAIR	Y	
HAM31947	W 66TH ST	VAN KIRK AV	ROSEWOOD ST	30	393.76	AC	269	65	FAIR	Y	
HAM11630	W 66TH ST	VINE ST	FAIRPARK AV	30	374.76	AC	527	73	SATISFACTORY	Y	
HAM37075	W 68TH ST	BOAKE AL	TERM NW OF BOAKE AL	30	145.25	AC	499	95	GOOD	Y	
HAM07650	W 68TH ST	CEDAR AL	FAIRPARK AV	30	186.53	AC	650	93	GOOD	Y	
HAM07638	W 68TH ST	FAIRPARK AV	FIELDAY AL	30	282.45	AC	462	92	GOOD	Y	
HAM07643	W 68TH ST	FIELDAY AL	VAN KIRK AV	30	166.55	AC	650	92	GOOD	Y	
HAM63213	W 68TH ST	HOSPE AL	BOAKE AL	30	165.98	AC	252	94	GOOD	Y	
HAM63212	W 68TH ST	VAN KIRK AV	HOSPE AL	30	166.19	AC	650	87	GOOD	Y	
HAM11626	W 68TH ST	VINE ST	CEDAR AL	30	191.66	AC	650	74	SATISFACTORY	Y	
HAM37076	W 69TH ST	BOAKE AL	TERM NW OF BOAKE AL	30	162.40	AC	509	82	SATISFACTORY	Y	
HAM07649	W 69TH ST	CEDAR AL	FAIRPARK AV	30	180.83	AC	625	68	FAIR	Y	
HAM07636	W 69TH ST	FAIRPARK AV	VAN KIRK AV	30	455.22	AC	405	75	SATISFACTORY	Y	
HAM07640	W 69TH ST	VAN KIRK AV	BOAKE AL	30	337.29	AC	246	64	FAIR	Y	
HAM17720	W 69TH ST	VINE ST	CEDAR AL	30	191.14	AC	650	71	SATISFACTORY	Y	
HAM53190	W 6TH EB ST TO W 2ND ST RAMP	W 6TH EB ST TO W 2ND ST RAMP	FT WSHNGTN EB WY TO W 2ND ST RAMP	29	762.22	AC	257	47	POOR	Y	ONE WAY
HAM27611	W 6TH EB ST TO W 5TH ST RAMP	W 6TH EB ST	W 5TH ST RAMP	29	1683.70	AC	212	96	GOOD	Y	ONE WAY
HAM08787	W 6TH EB ST TO W MEHRING WY RAMP	W MEHRING WY	W 6TH ST	20	878.71	AC	359	70	FAIR	Y	ONE WAY

FEATUREID	STREET NAME	FROM	TO	WIDTH	LENGTH	SURFACE TYPE	AVG IRI	DTS PCI	PCI CATEGORY	COLLECTED	DTS NOTES
HAM09764	W 6TH ST	CARR ST	HARRIET ST	34	537.51	AC	320	86	GOOD	Y	
HAM25830	W 6TH ST	COLLEGE ST	RACE ST	42	231.29	AC	411	50	POOR	Y	ONE WAY
HAM26002	W 6TH ST	ELM ST	PLUM ST	40	533.01	AC	261	57	FAIR	Y	
HAM60833	W 6TH ST	GEST ST	STONE CHAPEL LN	40	426.64	AC	650	72	SATISFACTORY	Y	ONE WAY
HAM09882	W 6TH ST	HARRIET ST TO RIVER RD RAMP	EVANS ST	50	2259.72	PCC	172	88	GOOD	Y	
HAM26009	W 6TH ST	PLUM ST	CENTRAL AV	63	381.82	AC	650	43	POOR	Y	ONE WAY
HAM25772	W 6TH ST	RACE ST	RUSCONI PL	40	260.21	AC	271	51	POOR	Y	
HAM25968	W 6TH ST	RUSCONI PL	ELM ST	60	201.02	AC	245	81	SATISFACTORY	Y	
HAM60834	W 6TH ST	STONE CHAPEL LN	LINN ST TO W 6TH EB ST RAMP	40	769.37	AC	373	71	SATISFACTORY	Y	ONE WAY
HAM25738	W 6TH ST	VINE ST	COLLEGE ST	43	240.08	AC	491	42	POOR	Y	ONE WAY
HAM53336	W 6TH ST	W 6TH EB ST TO FREEMAN AV RAMP	W 6TH EB ST TO W MEHRING WY RAMP	52	1705.31	AC	139	83	SATISFACTORY	Y	
HAM52747	W 6TH ST	W 6TH EB ST TO W MEHRING WY RAMP	RIVER RD	47	1456.90	PCC	179	93	GOOD	Y	
HAM09768	W 6TH ST	W 6TH ST	HARRIET ST TO RIVER RD RAMP	51	1108.43	AC	130	87	GOOD	Y	
HAM53310	W 6TH ST	W 6TH ST	W 6TH WB ST TO LINN ST RAMP	50	1002.52	AC	180	83	SATISFACTORY	Y	
HAM53337	W 6TH ST	W 6TH ST	W 6TH EB ST TO FREEMAN AV RAMP	41	1668.28	AC	172	92	GOOD	Y	
HAM53338	W 6TH ST	W 6TH ST	FREEMAN AV TO W 6TH EB ST RAMP	51	1132.91	AC	135	77	SATISFACTORY	Y	
HAM52750	W 6TH ST	W 6TH WB ST TO LINN ST RAMP	W 6TH WB ST	53	3026.12	AC	134	92	GOOD	Y	
HAM53220	W 6TH ST TO GEST ST RAMP	W 6TH ST	GEST ST RAMP	25	1116.57	AC	391	88	GOOD	Y	
HAM37077	W 70TH ST	BOAKE AL	TERM NW OF BOAKE AL	30	186.42	AC	444	96	GOOD	Y	
HAM17721	W 70TH ST	FAIRPARK AV	FAIRPARK AV	29	182.84	AC	650	89	GOOD	Y	
HAM07648	W 70TH ST	FAIRPARK AV	VAN KIRK AV	30	450.35	AC	650	95	GOOD	Y	
HAM07647	W 70TH ST	VAN KIRK AV	BOAKE AL	31	336.47	AC	515	95	GOOD	Y	
HAM17729	W 70TH ST	VINE ST	CEDAR AL	30	193.02	AC	650	93	GOOD	Y	
HAM07665	W 72ND ST	CEDAR AL	FAIRPARK AV	41	192.03	AC	650	50	POOR	Y	
HAM07653	W 72ND ST	FAIRPARK AV	WILLOW AL	46	196.61	AC	650	78	SATISFACTORY	Y	
HAM27037	W 72ND ST	VINE ST	CEDAR AL	41	192.38	AC	650	49	POOR	Y	
HAM07661	W 72ND ST	WILLOW AL	VAN KIRK AV	29	503.49	AC	447	76	SATISFACTORY	Y	
HAM07658	W 73RD ST	CEDAR AL	FAIRPARK AV	42	194.21	AC	650	76	SATISFACTORY	Y	
HAM07686	W 73RD ST	E 73RD ST	CEDAR AL	42	192.98	AC	650	79	SATISFACTORY	Y	
HAM07657	W 73RD ST	FAIRPARK AV	WILLOW AL	46	189.86	AC	650	73	SATISFACTORY	Y	
HAM37080	W 73RD ST	TERM E OF DILLWARD ST	DILLWARD ST	20	356.55	AC	632	69	FAIR	Y	
HAM07656	W 73RD ST	WILLOW AL	VAN KIRK AV	30	723.03	AC	383	76	SATISFACTORY	Y	
HAM54150	W 75TH ST	CEDAR AL	FAIRPARK AV	21	189.13	AC	650	53	POOR	Y	
HAM54149	W 75TH ST	VINE ST	CEDAR AL	22	114.64	AC	650	64	FAIR	Y	
HAM25914	W 7TH ST	BALDWIN AL	RACE ST	37	126.16	AC	217	84	SATISFACTORY	Y	ONE WAY
HAM28146	W 7TH ST	CENTRAL AV	I-75 NB ACCS	45	862.32	AC	302	42	POOR	Y	ONE WAY
HAM25913	W 7TH ST	DOERR AL	BALDWIN AL	36	215.44	AC	158	87	GOOD	Y	ONE WAY
HAM26001	W 7TH ST	ELM ST	PLUM ST	44	463.79	AC	266	62	FAIR	Y	ONE WAY
HAM53248	W 7TH ST	GEST ST TO W 7TH ST RAMP	W 8TH ST	27	1185.77	PCC	219	92	GOOD	Y	
HAM40969	W 7TH ST	MCLEAN ST	HORNE ST	26	601.93	AC	550	43	POOR	Y	
HAM26007	W 7TH ST	PLUM ST	CENTRAL AV	40	447.16	AC	362	69	FAIR	Y	ONE WAY
HAM25999	W 7TH ST	RACE ST	ELM ST	39	459.74	AC	286	90	GOOD	Y	ONE WAY
HAM38178	W 7TH ST	TERM E OF CARR ST	CARR ST	36	349.62	AC	646	44	POOR	Y	
HAM25895	W 7TH ST	VINE ST	DOERR AL	36	130.50	AC	534	78	SATISFACTORY	Y	ONE WAY
HAM03359	W 8TH ST	ACADEMY AV	HARRIS AV	50	337.32	AC	221	66	FAIR	Y	
HAM08758	W 8TH ST	BURNS ST	DEPOT ST	56	237.83	AC	406	73	SATISFACTORY	Y	
HAM08714	W 8TH ST	CARR ST	DALTON AV	116	497.93	PCC	428	63	FAIR	Y	
HAM02046	W 8TH ST	CHATEAU AV	GRAND AV	31	298.08	AC	541	29	VERY POOR	Y	
HAM03363	W 8TH ST	CLANORA DR	SCHIFF AV	50	355.03	AC	238	40	VERY POOR	Y	
HAM02044	W 8TH ST	CONSIDINE AV	PURCELL AV	31	328.15	AC	266	81	SATISFACTORY	Y	
HAM09580	W 8TH ST	DALTON AV	MCLEAN ST	98	683.82	PCC	418	50	POOR	Y	
HAM53615	W 8TH ST	DANCE CT	TERM W OF DANCE CT	33	709.47	PCC	420	66	FAIR	Y	
HAM08757	W 8TH ST	DEPOT ST	STATE AV	59	394.45	AC	562	60	FAIR	Y	
HAM02484	W 8TH ST	ELBERON AV	WELLS ST	40	1024.35	AC	499	63	FAIR	Y	
HAM25989	W 8TH ST	ELM ST	GOSHEN AL	34	132.65	AC	381	85	SATISFACTORY	Y	ONE WAY
HAM01940	W 8TH ST	ENRIGHT AV	KIRBERT AV	40	717.94	AC	241	40	VERY POOR	Y	
HAM25723	W 8TH ST	FREEMAN AV	CARR ST	116	438.70	PCC	431	69	FAIR	Y	
HAM25990	W 8TH ST	GOSHEN AL	WATTS AL	34	190.91	AC	219	75	SATISFACTORY	Y	ONE WAY
HAM02064	W 8TH ST	GRAND AV	HAWTHORNE AV	30	344.95	AC	617	84	SATISFACTORY	Y	
HAM03369	W 8TH ST	GREENWICH AV	PEDRETTI AV	50	174.90	AC	636	43	POOR	Y	
HAM03358	W 8TH ST	HARRIS AV	SUIRE AV	49	484.18	AC	232	68	FAIR	Y	
HAM02045	W 8TH ST	HAWTHORNE AV	CONSIDINE AV	30	318.75	AC	650	71	SATISFACTORY	Y	
HAM03366	W 8TH ST	HERMOSA AV	GREENWICH AV	50	722.53	AC	254	37	VERY POOR	Y	
HAM02478	W 8TH ST	KIRBERT AV	SETON AV	49	328.53	AC	202	43	POOR	Y	
HAM03364	W 8TH ST	KREIS LN	CLANORA DR	50	283.13	AC	198	45	POOR	Y	
HAM26036	W 8TH ST	LINN ST	FREEMAN AV	116	1034.16	PCC	523	72	SATISFACTORY	Y	
HAM01669	W 8TH ST	MATSON PL	MT HOPE AV	40	276.42	AC	650	44	POOR	Y	
HAM53614	W 8TH ST	MCLEAN ST	DANCE CT	33	380.36	PCC	650	58	FAIR	Y	
HAM02481	W 8TH ST	MCPHERSON AV	TERRY ST	39	343.57	AC	227	54	POOR	Y	
HAM01668	W 8TH ST	MT HOPE AV	SUMMIT AV	30	296.90	AC	650	36	VERY POOR	Y	
HAM03370	W 8TH ST	OVERLOOK AV	NEBRASKA AV	50	377.96	AC	650	42	POOR	Y	
HAM03368	W 8TH ST	PEDRETTI AV	PEDRETTI AV	50	175.06	AC	186	46	POOR	Y	
HAM03371	W 8TH ST	PEDRETTI AV	OVERLOOK AV	50	251.78	AC	462	53	POOR	Y	
HAM03360	W 8TH ST	PLEASURE DR	TRENTON AV	48	309.15	AC	548	46	POOR	Y	
HAM25992	W 8TH ST	PLUM ST	CENTRAL AV	34	449.56	AC	600	57	FAIR	Y	
HAM02043	W 8TH ST	PURCELL AV	ELBERON AV	31	417.73	AC	650	89	GOOD	Y	

FEATUREID	STREET NAME	FROM	TO	WIDTH	LENGTH	SURFACE TYPE	AVG IRI	DTS PCI	PCI CATEGORY	COLLECTED	DTS NOTES
HAM03312	W 8TH ST	ROSEMONT AV	SUNSET AV	50	586.56	AC	227	50	POOR	Y	
HAM03367	W 8TH ST	SCHIFF AV	HERMOSA AV	50	1104.89	AC	182	40	VERY POOR	Y	
HAM03362	W 8TH ST	SETON AV	ACADEMY AV	49	698.69	AC	210	54	POOR	Y	
HAM01717	W 8TH ST	STATE AV	GLENWAY AV	57	97.31	AC	650	79	SATISFACTORY	Y	
HAM03357	W 8TH ST	SUIRE AV	ROSEMONT AV	51	435.79	AC	331	53	POOR	Y	
HAM02047	W 8TH ST	SUMMIT AV	CHATEAU AV	31	299.33	AC	346	34	VERY POOR	Y	
HAM03361	W 8TH ST	SUNSET AV	PLEASURE DR	51	539.96	AC	261	38	VERY POOR	Y	
HAM02479	W 8TH ST	TERRY ST	ENRIGHT AV	39	311.11	AC	237	50	POOR	Y	
HAM03365	W 8TH ST	TRENTON AV	KREIS LN	50	165.17	AC	387	42	POOR	Y	
HAM28129	W 8TH ST	W 9TH ST	W 8TH ST TO I-75 SB EXWY RAMP	41	206.22	AC	184	89	GOOD	Y	
HAM25991	W 8TH ST	WATTS AL	PLUM ST	33	141.29	AC	410	59	FAIR	Y	ONE WAY
HAM02482	W 8TH ST	WELLS ST	MCPHERSON AV	40	301.27	AC	216	52	POOR	Y	
HAM28135	W 8TH ST TO WEST ST RAMP	W 8TH ST	GEST ST	16	789.49	PCC	326	67	FAIR	Y	
HAM28142	W 8TH ST TO I-75 SB EXWY RAMP	W 8TH ST	I-75 SB EXWY RAMP	26	1297.03	AC	260	89	GOOD	Y	ONE WAY
HAM25919	W 9TH ST	BALDWIN AL	RACE ST	43	128.84	AC	480	69	FAIR	Y	ONE WAY
HAM25961	W 9TH ST	BRITT AL	ELM ST	41	127.84	AC	314	78	SATISFACTORY	Y	ONE WAY
HAM28126	W 9TH ST	CENTRAL AV	MOUND ST	49	990.56	AC	160	63	FAIR	Y	ONE WAY
HAM08776	W 9TH ST	DALTON AV	MCLEAN ST	30	697.71	AC	494	66	FAIR	Y	
HAM25918	W 9TH ST	DOERR AL	BALDWIN AL	42	213.85	AC	230	73	SATISFACTORY	Y	ONE WAY
HAM25962	W 9TH ST	ELM ST	GOSHEN AL	42	134.91	AC	149	67	FAIR	Y	ONE WAY
HAM25963	W 9TH ST	GOSHEN AL	WATTS AL	41	190.91	AC	103	78	SATISFACTORY	Y	ONE WAY
HAM25960	W 9TH ST	IRA AL	BRITT AL	41	201.78	AC	161	82	SATISFACTORY	Y	ONE WAY
HAM26017	W 9TH ST	PEALE AL	CENTRAL AV	42	153.30	AC	332	77	SATISFACTORY	Y	ONE WAY
HAM30666	W 9TH ST	PLUM ST	PEALE AL	42	309.11	AC	270	55	POOR	Y	ONE WAY
HAM25920	W 9TH ST	RACE ST	IRA AL	41	128.36	AC	301	74	SATISFACTORY	Y	ONE WAY
HAM25896	W 9TH ST	VINE ST	DOERR AL	42	128.91	AC	319	63	FAIR	Y	ONE WAY
HAM25964	W 9TH ST	WATTS AL	PLUM ST	39	139.03	AC	408	64	FAIR	Y	ONE WAY
HAM28133	W 9TH ST TO I-75 NB ACCS RAMP	W 9TH ST	I-75 NB ACCS RAMP	23	904.28	AC	280	64	FAIR	Y	
HAM25916	W CENTRAL PKWY	BALDWIN AL	RACE ST	55	167.56	AC	650	83	SATISFACTORY	Y	
HAM25899	W CENTRAL PKWY	BRITT AL	ELM ST	47	148.12	AC	187	80	SATISFACTORY	Y	
HAM25917	W CENTRAL PKWY	DOERR AL	BALDWIN AL	45	158.14	AC	377	81	SATISFACTORY	Y	
HAM53065	W CENTRAL PKWY	DOERR AL	RACE ST	47	352.10	AC	153	89	GOOD	Y	
HAM25898	W CENTRAL PKWY	ELM ST	SHORT AL	47	231.79	AC	174	81	SATISFACTORY	Y	
HAM53062	W CENTRAL PKWY	ELM ST	PLUM ST	44	463.39	AC	382	81	SATISFACTORY	Y	
HAM53033	W CENTRAL PKWY	IRA AL	BRITT AL	46	200.54	AC	142	83	SATISFACTORY	Y	
HAM25915	W CENTRAL PKWY	RACE ST	IRA AL	45	149.44	AC	650	85	SATISFACTORY	Y	
HAM53063	W CENTRAL PKWY	RACE ST	ELM ST	44	505.53	AC	188	82	SATISFACTORY	Y	
HAM53339	W CENTRAL PKWY	SHORT AL	PLUM ST	46	159.30	AC	321	80	SATISFACTORY	Y	
HAM25921	W CENTRAL PKWY	VINE ST	DOERR AL	45	177.00	AC	179	72	SATISFACTORY	Y	
HAM53037	W CENTRAL PKWY	VINE ST	DOERR AL	57	150.41	AC	215	93	GOOD	Y	
HAM14863	W CHARLTON ST	GLENDORA AV	JEFFERSON AV	35	256.73	AC	650	45	POOR	Y	
HAM14864	W CHARLTON ST	SHORT VINE ST	GLENDORA AV	36	251.38	AC	650	44	POOR	Y	
HAM26065	W CHEAPSIDE ST	E 8TH ST	E 9TH ST	23	348.54	AC	650	73	SATISFACTORY	Y	ONE WAY
HAM64114	W CLIFTON AV	OHIO AV	CLIFTON AV	40	750.46	AC	411	61	FAIR	Y	
HAM08514	W CLIFTON AV	VINE ST	OHIO AV	40	380.52	AC	650	51	POOR	Y	
HAM14854	W CORRY ST	SHORT VINE ST	GLENDORA AV	44	251.63	AC	631	65	FAIR	Y	
HAM25797	W COURT ST	BALDWIN AL	RACE ST	48	129.61	AC	386	74	SATISFACTORY	Y	
HAM25754	W COURT ST	BRITT AL	ELM ST	47	131.15	AC	403	66	FAIR	Y	
HAM26032	W COURT ST	CENTRAL AV	JOHN ST	41	452.77	AC	368	55	POOR	Y	
HAM26037	W COURT ST	CUTTER ST	LINN ST	49	682.05	AC	431	44	POOR	Y	
HAM25796	W COURT ST	DOERR AL	BALDWIN AL	48	212.38	AC	547	72	SATISFACTORY	Y	
HAM25944	W COURT ST	ELM ST	PLUM ST	47	457.88	AC	529	59	FAIR	Y	
HAM25753	W COURT ST	IRA AL	BRITT AL	49	202.94	AC	179	65	FAIR	Y	
HAM54446	W COURT ST	JOHN ST	MOUND ST	40	265.61	AC	204	48	POOR	Y	
HAM27526	W COURT ST	LINN ST	TERM NW OF LINN ST	36	730.58	AC	587	69	FAIR	Y	
HAM26013	W COURT ST	LLOYD AL	CENTRAL AV	47	328.40	AC	208	60	FAIR	Y	
HAM26020	W COURT ST	MILO AL	WESLEY AV	42	160.36	AC	226	45	POOR	Y	
HAM26022	W COURT ST	MOUND ST	MILO AL	41	148.65	AC	138	52	POOR	Y	
HAM30665	W COURT ST	PLUM ST	LLOYD AL	47	131.67	AC	650	71	SATISFACTORY	Y	
HAM25798	W COURT ST	RACE ST	IRA AL	49	127.39	AC	365	73	SATISFACTORY	Y	
HAM25732	W COURT ST	VINE ST	DOERR AL	48	130.96	AC	650	87	GOOD	Y	
HAM26026	W COURT ST	WESLEY AV	CUTTER ST	58	306.00	AC	172	65	FAIR	Y	
HAM14867	W DANIELS ST	GLENDORA AV	JEFFERSON AV	36	256.58	AC	650	71	SATISFACTORY	Y	
HAM14865	W DANIELS ST	SHORT VINE ST	GLENDORA AV	36	249.17	AC	432	77	SATISFACTORY	Y	
HAM00568	W EASTWOOD CIR	E EASTWOOD CIR	EASTWOOD DR	16	799.32	AC	409	47	POOR	Y	
HAM08422	W ELDER ST	CAMPBELL ST	LOGAN ST	32	141.72	AC	459	65	FAIR	Y	
HAM08531	W ELDER ST	E ELDER ST	REPUBLIC ST	30	169.72	AC	650	81	SATISFACTORY	Y	ONE WAY
HAM08420	W ELDER ST	ELM ST	CAMPBELL ST	33	154.13	AC	650	69	FAIR	Y	
HAM08532	W ELDER ST	GOOSE AL	RACE ST	30	153.26	AC	650	75	SATISFACTORY	Y	ONE WAY
HAM10766	W ELDER ST	LOGAN ST	CENTRAL PKWY	29	169.58	AC	612	63	FAIR	Y	
HAM11716	W ELDER ST	PLEASANT ST	ELM ST	24	258.57		-1	-1	N		BLOCKED BY GATE
HAM65019	W ELDER ST	PLEASANT ST	ELM ST	34	258.24		-1	-1	N		BLOCKED BY GATE
HAM08539	W ELDER ST	RACE ST	PLEASANT ST	35	260.81		-1	-1	N		BLOCKED BY GATE
HAM11717	W ELDER ST	RACE ST	PLEASANT ST	25	261.95		-1	-1	N		BLOCKED BY GATE
HAM08536	W ELDER ST	REPUBLIC ST	GOOSE AL	30	139.81	AC	628	59	FAIR	Y	ONE WAY
HAM55524	W FREEDOM WY	RACE ST	ELM ST	50	331.80	PCC	650	71	SATISFACTORY	Y	

FEATUREID	STREET NAME	FROM	TO	WIDTH	LENGTH	SURFACE TYPE	AVG IRI	DTS PCI	PCI CATEGORY	COLLECTED	DTS NOTES
HAM56571	W FREEDOM WY	ROSA PARKS ST	RACE ST	43	466.31	PCC	619	75	SATISFACTORY	Y	
HAM29656	W GALBRAITH RD	BANBURY ST	MAYFAIR ST	31	263.70	AC	258	38	VERY POOR	Y	
HAM29568	W GALBRAITH RD	BOBOLINK DR	CINC NCOLHL CORPLINE	40	140.69	AC	206	85	SATISFACTORY	Y	
HAM13991	W GALBRAITH RD	CINC NCOLHL CORPLINE	CARROL AV	39	204.26	AC	125	95	GOOD	Y	
HAM29654	W GALBRAITH RD	CINC SPRGTP CORPLINE	GATEHOUSE DR E	30	731.37	AC	299	38	VERY POOR	Y	
HAM29563	W GALBRAITH RD	DALY RD	FOUR WORLDS DR	46	590.18	AC	292	84	SATISFACTORY	Y	
HAM29566	W GALBRAITH RD	FOUR WORLDS DR	BOBOLINK DR	39	333.35	AC	161	80	SATISFACTORY	Y	
HAM29651	W GALBRAITH RD	GATEHOUSE DR E	HAMILTON COUNTY DR	33	457.51	AC	650	43	POOR	Y	
HAM29606	W GALBRAITH RD	HAMILTON COUNTY DR	RIDGEVIEW DR	29	2372.11	AC	196	40	VERY POOR	Y	
HAM29657	W GALBRAITH RD	MAYFAIR ST	TERM W OF	32	133.30	AC	168	44	POOR	Y	
HAM29609	W GALBRAITH RD	NEWBURY ST	ROLAND AV	30	257.38	AC	306	36	VERY POOR	Y	
HAM00472	W GALBRAITH RD	RIDGEVIEW DR	CINC WYOMNG CORPLINE	35	148.41	AC	250	43	POOR	Y	
HAM29607	W GALBRAITH RD	ROLAND AV	BANBURY ST	32	259.12	AC	347	27	VERY POOR	Y	
HAM64914	W GALBRAITH RD	VINE ST	W GALBRAITH RD TO PFAU LN RAMP	60	253.00	AC	591	61	FAIR	Y	
HAM64915	W GALBRAITH RD	W GALBRAITH RD TO PFAU LN RAMP	PFAU LN	60	264.30	AC	255	49	POOR	Y	
HAM64918	W GALBRAITH RD TO PFAU LN RAMP	W GALBRAITH RD	PFAU LN	39	174.12	AC	456	83	SATISFACTORY	Y	ONE WAY
HAM31213	W HOLLISTER ST	VINE ST	CLIFF ST	24	577.54	AC	650	69	FAIR	Y	
HAM02495	W LIBERTY ST	1ST AV	ILIFF AV	30	286.13	AC	391	50	POOR	Y	
HAM11710	W LIBERTY ST	ATSON LN	WYOMING AV	24	122.20	AC	650	69	FAIR	Y	
HAM08308	W LIBERTY ST	BARD AL	JOHN ST	71	138.68	AC	423	96	GOOD	Y	
HAM02494	W LIBERTY ST	BEECH AV	MANSS AV	30	259.83	AC	650	36	VERY POOR	Y	
HAM08309	W LIBERTY ST	CENTRAL AV	KUHFFERS AL	72	129.12	AC	650	95	GOOD	Y	
HAM02489	W LIBERTY ST	DEWEY AV	ROSEMONT AV	30	240.96	AC	455	55	POOR	Y	
HAM30642	W LIBERTY ST	ELM ST	LOGAN ST	71	310.49	AC	571	95	GOOD	Y	
HAM08241	W LIBERTY ST	FITZPATRICK ST	STATE AV	36	151.92	AC	650	38	VERY POOR	Y	
HAM02490	W LIBERTY ST	GILSEY AV	DEWEY AV	30	260.67	AC	436	52	POOR	Y	
HAM21672	W LIBERTY ST	GOOSE AL	RACE ST	71	143.24	AC	650	95	GOOD	Y	
HAM02488	W LIBERTY ST	GRAND AV	CONSIDINE AV	13	648.54	AC	463	88	GOOD	Y	ONE WAY
HAM02491	W LIBERTY ST	ILIFF AV	GILSEY AV	30	294.14	AC	648	38	VERY POOR	Y	
HAM08307	W LIBERTY ST	JOHN ST	SNYDER AL	72	137.45	AC	198	95	GOOD	Y	
HAM08311	W LIBERTY ST	KEMP AL	CENTRAL AV	72	463.35	AC	202	95	GOOD	Y	
HAM08310	W LIBERTY ST	KUHFFERS AL	BARD AL	70	202.16	AC	650	95	GOOD	Y	
HAM27482	W LIBERTY ST	LINN ST	LOCKHURST LN	69	685.74	AC	333	95	GOOD	Y	
HAM27485	W LIBERTY ST	LOCKHURST LN	WINCHELL AV	73	341.02	AC	157	95	GOOD	Y	
HAM02493	W LIBERTY ST	MANSS AV	1ST AV	28	290.79	AC	428	41	POOR	Y	
HAM11703	W LIBERTY ST	MINION AV	BEECH AV	23	243.86	AC	650	74	SATISFACTORY	Y	
HAM33205	W LIBERTY ST	PARVIS AL	REPUBLIC ST	72	94.16	AC	84	95	GOOD	Y	
HAM21662	W LIBERTY ST	PLEASANT ST	ELM ST	72	241.60	AC	241	95	GOOD	Y	
HAM21673	W LIBERTY ST	RACE ST	PLEASANT ST	73	241.91	AC	402	95	GOOD	Y	
HAM21675	W LIBERTY ST	REPUBLIC ST	GOOSE AL	70	115.93	AC	158	95	GOOD	Y	
HAM02492	W LIBERTY ST	ROSEMONT AV	SLIKER AV	18	147.83	AC	650	45	POOR	Y	
HAM38987	W LIBERTY ST	SLIKER AV	-1	4	378.28		-1	-1		N	PRIVATE DRIVEWAY
HAM08306	W LIBERTY ST	SNYDER AL	LINN ST	71	760.80	AC	331	95	GOOD	Y	
HAM38999	W LIBERTY ST	TERM E OF ROSS AV	ROSS AV	18	799.42	AC	511	60	FAIR	Y	
HAM33062	W LIBERTY ST	VINE ST	PARVIS AL	74	131.29	AC	193	95	GOOD	Y	
HAM32156	W LIBERTY ST	WESTERN AV	DALTON AV	57	1027.49	AC	230	95	GOOD	Y	
HAM30676	W LIBERTY ST	WINCHELL AV	WESTERN AV	74	331.11	PCC	650	72	SATISFACTORY	Y	
HAM11708	W LIBERTY ST	WYOMING AV	MINION AV	23	246.62	AC	278	47	POOR	Y	
HAM40541	W MARTIN LUTHER KING JR DR	BISHOP ST	BURNET WOODS DR	74	387.64	AC	290	59	FAIR	Y	
HAM05508	W MARTIN LUTHER KING JR DR	BROOKLINE DR	CLIFTON AV	73	340.53	AC	579	67	FAIR	Y	
HAM33099	W MARTIN LUTHER KING JR DR	CAMPUS GREEN DR	BISHOP ST	74	239.77	AC	280	58	FAIR	Y	
HAM05509	W MARTIN LUTHER KING JR DR	CLIFTON AV	RIDDLE RD	72	218.98	AC	650	84	SATISFACTORY	Y	
HAM50261	W MARTIN LUTHER KING JR DR	DIXMYTH AV	HOPPLE ST	45	2388.75	AC	242	94	GOOD	Y	
HAM59411	W MARTIN LUTHER KING JR DR	HOPPLE ST	CENTRAL PKWY	66	769.10	AC	470	91	GOOD	Y	
HAM33096	W MARTIN LUTHER KING JR DR	JEFFERSON AV	SCIOTO LN	33	259.97	AC	650	82	SATISFACTORY	Y	
HAM62228	W MARTIN LUTHER KING JR DR	JEFFERSON AV TO W MLK JR DR RAMP	W MARTIN LUTHER KING JR DR	33	438.14	AC	650	87	GOOD	Y	
HAM50260	W MARTIN LUTHER KING JR DR	RIDDLE RD	DIXMYTH AV	43	1775.73	AC	146	88	GOOD	Y	
HAM33098	W MARTIN LUTHER KING JR DR	W MARTIN LUTHER KING JR DR	CAMPUS GREEN DR	74	270.58	AC	650	52	POOR	Y	
HAM40542	W MARTIN LUTHER KING JR DR	WOODSIDE DR	BROOKLINE DR	70	1089.37	AC	512	44	POOR	Y	
HAM20092	W MCMICKEN AV	BAYMILLER ST	FREEMAN AV	35	656.01	AC	182	91	GOOD	Y	
HAM27360	W MCMICKEN AV	BRIGHTON BRIDGE APPROACH	WARNER ST	36	449.75	AC	151	90	GOOD	Y	
HAM20006	W MCMICKEN AV	BYRON ST	BAYMILLER ST	37	696.89	AC	425	75	SATISFACTORY	Y	
HAM08330	W MCMICKEN AV	CLYMER AL	ELM ST	40	190.82	AC	141	90	GOOD	Y	
HAM08328	W MCMICKEN AV	COLBY AL	DUNLAP ST	41	104.13	AC	186	89	GOOD	Y	
HAM08325	W MCMICKEN AV	DUNLAP ST	HAMBURG ST	40	494.96	AC	116	64	FAIR	Y	
HAM25618	W MCMICKEN AV	ELIZA ST	MCNALLY ST	36	333.86	AC	213	45	POOR	Y	
HAM08329	W MCMICKEN AV	ELM ST	COLBY AL	40	161.37	AC	538	86	GOOD	Y	
HAM08495	W MCMICKEN AV	FENWICK AL	CLYMER AL	40	229.33	AC	133	87	GOOD	Y	
HAM32170	W MCMICKEN AV	FREEMAN AV	BRIGHTON BRIDGE APPROACH	37	931.70	AC	209	81	SATISFACTORY	Y	
HAM08337	W MCMICKEN AV	HAMBURG ST	NAGEL AL	41	261.65	AC	137	83	SATISFACTORY	Y	
HAM27328	W MCMICKEN AV	HOPPLE ST	TERM N OF HOPPLE ST	37	56.35	AC	650	79	SATISFACTORY	Y	
HAM19819	W MCMICKEN AV	KOTTMAN ST	STRAIGHT ST	35	442.94	AC	650	45	POOR	Y	
HAM20035	W MCMICKEN AV	MANCHESTER AV	BYRON ST	35	462.20	AC	340	75	SATISFACTORY	Y	
HAM27343	W MCMICKEN AV	MARSHALL AV	RIDDLE RD	34	1742.06	AC	287	61	FAIR	Y	
HAM19821	W MCMICKEN AV	MCNALLY ST	KOTTMAN ST	35	189.24	AC	161	51	POOR	Y	
HAM08324	W MCMICKEN AV	MOHAWK PL	MANCHESTER AV	35	126.16	AC	650	71	SATISFACTORY	Y	

FEATUREID	STREET NAME	FROM	TO	WIDTH	LENGTH	SURFACE TYPE	AVG IRI	DTS PCI	PCI CATEGORY	COLLECTED	DTS NOTES
HAM08338	W MCMICKEN AV	NAGEL AL	MOHAWK PL	42	60.03	AC	650	82	SATISFACTORY	Y	
HAM27358	W MCMICKEN AV	QUEEN CITY AL	W MCMILLAN ST	36	258.15	AC	534	60	FAIR	Y	
HAM08469	W MCMICKEN AV	RACE ST	FENWICK AL	40	166.67	AC	221	67	FAIR	Y	
HAM27297	W MCMICKEN AV	RIDDLE RD	HOPPLE ST	37	589.27	AC	512	66	FAIR	Y	
HAM19820	W MCMICKEN AV	STRAIGHT ST	TAFEL ST	37	282.22	AC	489	47	POOR	Y	
HAM25545	W MCMICKEN AV	TAFEL ST	MARSHALL AV	37	383.41	AC	389	54	POOR	Y	
HAM08496	W MCMICKEN AV	VINE ST	RACE ST	40	815.32	AC	313	81	SATISFACTORY	Y	
HAM27347	W MCMICKEN AV	W MCMILLAN ST	ELIZA ST	36	495.39	AC	379	77	SATISFACTORY	Y	
HAM27359	W MCMICKEN AV	WARNER ST	QUEEN CITY AL	36	111.02	AC	113	90	GOOD	Y	
HAM31214	W MCMILLAN ST	CEYLON AL	PITT AL	41	256.81	AC	283	68	FAIR	Y	ONE WAY
HAM21372	W MCMILLAN ST	CHICKASAW ST	STRATFORD AV	41	219.39	AC	182	91	GOOD	Y	
HAM19940	W MCMILLAN ST	CLIFF ST	OHIO AV	39	213.71	AC	274	76	SATISFACTORY	Y	ONE WAY
HAM19859	W MCMILLAN ST	CLIFTON AV	SCHORR AL	36	204.26	AC	330	95	GOOD	Y	ONE WAY
HAM21378	W MCMILLAN ST	CLIFTON AV	CHICKASAW ST	41	215.18	AC	601	93	GOOD	Y	
HAM19963	W MCMILLAN ST	E MCMILLAN ST	CEYLON AL	42	153.89	AC	650	75	SATISFACTORY	Y	ONE WAY
HAM19816	W MCMILLAN ST	FAIRVIEW PARK DR	CLEMMER AV	39	97.35	AC	445	40	VERY POOR	Y	
HAM21375	W MCMILLAN ST	FLORA ST	RAVINE ST	40	328.51	AC	579	91	GOOD	Y	
HAM57232	W MCMILLAN ST	KLEINE AL	SOUTH MARKET ST	30	404.84	AC	220	71	SATISFACTORY	Y	ONE WAY
HAM56611	W MCMILLAN ST	MOERLEIN AV	CLIFTON AV	36	594.29	AC	386	72	SATISFACTORY	Y	ONE WAY
HAM19939	W MCMILLAN ST	OHIO AV	KLEINE AL	37	158.55	AC	352	79	SATISFACTORY	Y	ONE WAY
HAM19903	W MCMILLAN ST	OLD MCMILLAN ST	FAIRVIEW PARK DR	41	879.13	AC	565	56	FAIR	Y	
HAM19959	W MCMILLAN ST	PITT AL	CLIFF ST	40	216.01	AC	269	73	SATISFACTORY	Y	ONE WAY
HAM27386	W MCMILLAN ST	QUEEN CITY AL	CENTRAL PKWY	45	611.40	AC	546	71	SATISFACTORY	Y	
HAM19858	W MCMILLAN ST	SCHORR AL	WHEELER ST	34	127.05	AC	423	93	GOOD	Y	ONE WAY
HAM57233	W MCMILLAN ST	SOUTH MARKET ST	MOERLEIN AV	30	111.01	AC	650	64	FAIR	Y	ONE WAY
HAM33135	W MCMILLAN ST	STRATFORD AV	VICTOR ST	41	221.60	AC	201	95	GOOD	Y	
HAM21376	W MCMILLAN ST	VICTOR ST	FLORA ST	40	225.44	AC	187	92	GOOD	Y	
HAM27350	W MCMILLAN ST	W MCMICKEN AV	QUEEN CITY AL	46	330.86	AC	619	82	SATISFACTORY	Y	
HAM19857	W MCMILLAN ST	WHEELER ST	CLIFTON AV	35	135.75	AC	650	91	GOOD	Y	ONE WAY
HAM09762	W MEHRING WY	CARR ST	HARRIET ST	34	606.82	AC	258	95	GOOD	Y	
HAM50962	W MEHRING WY	CENTRAL AV	WATER ST	60	258.57	PCC	542	81	SATISFACTORY	Y	
HAM56245	W MEHRING WY	E MEHRING WY	ELM ST	30	765.39	PCC	253	85	SATISFACTORY	Y	
HAM50963	W MEHRING WY	ELM ST	CENTRAL AV	60	1267.05	PCC	338	75	SATISFACTORY	Y	
HAM25721	W MEHRING WY	GAS AL	GEST ST	49	597.15	PCC	354	83	SATISFACTORY	Y	
HAM25942	W MEHRING WY	GEST ST	W 5TH ST	74	2129.84	PCC	224	89	GOOD	Y	
HAM09763	W MEHRING WY	HARRIET ST	W 6TH EB ST TO W MEHRING WY RAMP	29	778.73	AC	319	32	VERY POOR	Y	
HAM27545	W MEHRING WY	ROSE ST	GAS AL	50	620.73	PCC	337	69	FAIR	Y	
HAM27546	W MEHRING WY	SMITH ST	ROSE ST	54	533.49	PCC	363	76	SATISFACTORY	Y	
HAM25880	W MEHRING WY	W 5TH ST	CARR ST	30	668.30	AC	250	59	FAIR	Y	
HAM38179	W MEHRING WY	W 6TH EB ST TO W MEHRING WY RAMP	TERM W OF W 6TH EB ST TO W MEHRING WY RAMP	27	783.69	AC	650	63	FAIR	Y	
HAM50961	W MEHRING WY	WATER ST	SMITH ST	45	553.30	PCC	322	86	GOOD	Y	
HAM18116	W MITCHELL AV	DERBY AV	ORIENT AV	24	259.00	AC	245	94	GOOD	Y	
HAM18132	W MITCHELL AV	ESTE AV	DERBY AV	26	220.14	AC	650	78	SATISFACTORY	Y	
HAM18114	W MITCHELL AV	FLATT TER	EAST EPWORTH AV	24	264.50	AC	650	93	GOOD	Y	
HAM27214	W MITCHELL AV	KENARD AV	SPRING GROVE AV	77	680.01	AC	322	81	SATISFACTORY	Y	
HAM62272	W MITCHELL AV	KENARD AV	SPRING GROVE TO W MITCHELL AV RAMP	30	503.95	AC	191	84	SATISFACTORY	Y	
HAM27240	W MITCHELL AV	KESSLER AV	W MITCHELL AV TO I-75 NB EXWY RAMP	61	598.89	AC	228	80	SATISFACTORY	Y	
HAM18115	W MITCHELL AV	ORIENT AV	FLATT TER	24	273.73	AC	187	89	GOOD	Y	
HAM18344	W MITCHELL AV	SPRING GROVE AV	ESTE AV	50	1621.02	AC	498	70	FAIR	Y	
HAM27238	W MITCHELL AV	VINE ST	KESSLER AV	56	881.73	AC	261	75	SATISFACTORY	Y	
HAM27250	W MITCHELL AV	W MITCHELL AV TO I-75 NB EXWY RAMP	W MITCHELL AV TO I-75 SB EXWY RAMP	75	285.78	AC	228	93	GOOD	Y	
HAM27246	W MITCHELL AV	W MITCHELL AV TO I-75 SB EXWY RAMP	KENARD AV	70	1031.47	AC	315	65	FAIR	Y	
HAM27244	W MITCHELL AV TO I-75 SB EXWY RAMP	I-75 SB EXWY TO W MITCHELL AV RAMP	I-75 SB EXWY	26	2962.15	AC	402	94	GOOD	Y	ONE WAY
HAM02589	W NORTH BEND OVPS	W NORTH BEND RD	W NORTH BEND RD	46	525.04	AC	248	91	GOOD	Y	
HAM00935	W NORTH BEND RD	ARGUS RD	STELLA RD	52	190.01	AC	337	47	POOR	Y	
HAM00909	W NORTH BEND RD	ASPEN AV	BELLEAIR PL	35	265.14	AC	308	93	GOOD	Y	
HAM16896	W NORTH BEND RD	BANNING RD	CONNECTICUT AV	45	182.56	AC	344	73	SATISFACTORY	Y	
HAM00908	W NORTH BEND RD	BELLEAIR PL	SAVANNAH AV	36	195.64	AC	342	89	GOOD	Y	
HAM13703	W NORTH BEND RD	BETTS AV	WITHERBY AV	40	188.83	AC	328	75	SATISFACTORY	Y	
HAM00901	W NORTH BEND RD	CARY AV	ASPEN AV	36	495.83	AC	204	79	SATISFACTORY	Y	
HAM00035	W NORTH BEND RD	CEDAR AL	FAIRPARK AV	39	190.17	AC	189	91	GOOD	Y	
HAM14917	W NORTH BEND RD	CENTER HILL AV	WINTON RD	70	1010.10	AC	445	95	GOOD	Y	
HAM00933	W NORTH BEND RD	CINC SPRGTP CORPLINE	HEMPWOOD AV	41	214.21	AC	255	31	VERY POOR	Y	
HAM13706	W NORTH BEND RD	CINC SPRGTP CORPLINE	BETTS AV	39	120.57	AC	321	77	SATISFACTORY	Y	
HAM13709	W NORTH BEND RD	CINC SPRGTP CORPLINE	SIMPSON AV	44	221.35	AC	197	84	SATISFACTORY	Y	
HAM54224	W NORTH BEND RD	CINC SPRGTP CORPLINE	MARIE AV	57	143.47	AC	413	93	GOOD	Y	
HAM03759	W NORTH BEND RD	CINDY LN	VOGEL RD	42	307.20	AC	399	66	FAIR	Y	
HAM01831	W NORTH BEND RD	COLERAIN AV	EASTKNOLL CT	41	1023.62	AC	316	95	GOOD	Y	
HAM00905	W NORTH BEND RD	COLLEGEVUE PL	PAWNEE DR	37	310.39	AC	244	93	GOOD	Y	
HAM16894	W NORTH BEND RD	CONNECTICUT AV	BELMONT AV	45	212.17	AC	360	86	GOOD	Y	
HAM07669	W NORTH BEND RD	CORNELIA AV	VAN KIRK AV	39	643.06	AC	263	84	SATISFACTORY	Y	
HAM54223	W NORTH BEND RD	DALY RD	TERM W OF	56	390.74	AC	212	92	GOOD	Y	
HAM03536	W NORTH BEND RD	DANROTH CT	FOX RD	41	271.86	AC	330	44	POOR	Y	
HAM01834	W NORTH BEND RD	EASTKNOLL CT	PONDEROSA DR	42	494.18	AC	284	68	FAIR	Y	
HAM00932	W NORTH BEND RD	EDWOOD AV	LANTANA AV	40	835.75	AC	347	34	VERY POOR	Y	
HAM00033	W NORTH BEND RD	FAIRPARK AV	W NORTH BEND RD	29	294.81	AC	650	95	GOOD	Y	

FEATUREID	STREET NAME	FROM	TO	WIDTH	LENGTH	SURFACE TYPE	AVG IRI	DTS PCI	PCI CATEGORY	COLLECTED	DTS NOTES
HAM07687	W NORTH BEND RD	FAIRPARK AV	W NORTH BEND RD	40	229.83	AC	530	95	GOOD	Y	
HAM03715	W NORTH BEND RD	FOX RD	CINDY LN	41	619.12	AC	315	57	FAIR	Y	
HAM00904	W NORTH BEND RD	GLADYS AV	HAMILTON AV	50	366.93	AC	336	32	VERY POOR	Y	
HAM00903	W NORTH BEND RD	HAMILTON AV	CARY AV	36	698.81	AC	329	88	GOOD	Y	
HAM00915	W NORTH BEND RD	HEMPWOOD AV	EDWOOD AV	40	616.77	AC	257	35	VERY POOR	Y	
HAM02597	W NORTH BEND RD	KIPLINGTON DR	VAN LEUNEN DR	42	959.48	AC	177	79	SATISFACTORY	Y	
HAM02598	W NORTH BEND RD	KIRBY AV	W NORTH BEND RD	34	386.11	AC	569	56	FAIR	Y	ONE WAY
HAM00931	W NORTH BEND RD	LANTANA AV	GLADYS AV	40	1346.32	AC	285	37	VERY POOR	Y	
HAM00936	W NORTH BEND RD	MARIE AV	ARGUS RD	56	149.21	AC	285	54	POOR	Y	
HAM14903	W NORTH BEND RD	MILLWOOD LN	CENTER HILL AV	41	474.66	AC	226	65	FAIR	Y	
HAM00906	W NORTH BEND RD	OAKWOOD AV	COLLEGEVUE PL	36	143.59	AC	423	91	GOOD	Y	
HAM13704	W NORTH BEND RD	PAWNEE DR	CINC SPRGTP CORPLINE	37	369.31	AC	322	89	GOOD	Y	
HAM01833	W NORTH BEND RD	PONDEROSA DR	DANROTH CT	42	456.69	AC	410	61	FAIR	Y	
HAM00907	W NORTH BEND RD	SAVANNAH AV	OAKWOOD AV	36	279.68	AC	277	91	GOOD	Y	
HAM30986	W NORTH BEND RD	SCARLETOAK DR	W NORTH BEND OVPS	42	229.03	AC	213	84	SATISFACTORY	Y	
HAM16898	W NORTH BEND RD	SIMPSON AV	KIPLING AV	45	675.06	AC	219	77	SATISFACTORY	Y	
HAM00934	W NORTH BEND RD	STELLA AV	CINC SPRGTP CORPLINE	41	123.85	AC	355	32	VERY POOR	Y	
HAM65175	W NORTH BEND RD	TERM E OF	DILLWARD ST	36	703.62	PCC	307	80	SATISFACTORY	Y	
HAM11869	W NORTH BEND RD	THORNHILL AV	KIPLINGTON DR	41	745.51	AC	171	84	SATISFACTORY	Y	
HAM65176	W NORTH BEND RD	VAN KIRK AV	TERM W OF	36	169.83	AC	650	95	GOOD	Y	
HAM30985	W NORTH BEND RD	VAN LEUNEN DR	SCARLETOAK DR	39	359.93	AC	163	77	SATISFACTORY	Y	
HAM00036	W NORTH BEND RD	VINE ST	CEDAR AL	39	193.75	AC	330	90	GOOD	Y	
HAM01832	W NORTH BEND RD	W NORTH BEND OVPS	COLERAIN AV	43	681.60	AC	248	84	SATISFACTORY	Y	
HAM02586	W NORTH BEND RD	W NORTH BEND RD	KIRBY AV	35	288.32	AC	347	74	SATISFACTORY	Y	ONE WAY
HAM07670	W NORTH BEND RD	W NORTH BEND RD	CORNELIA AV	40	264.64	AC	230	91	GOOD	Y	
HAM13705	W NORTH BEND RD	WITHERBY AV	CINC SPRGTP CORPLINE	41	470.49	AC	196	80	SATISFACTORY	Y	
HAM09523	W OBSERVATORY HILL AV	OBSERVATORY AV	E OBSERVATORY HILL AV	25	740.11	AC	650	59	FAIR	Y	
HAM34641	W OGDEN PL	VINE ST	RACE ST	19	474.80	AC	650	67	FAIR	Y	ONE WAY
HAM25837	W ONEIDIA AL	BALDWIN AL	RACE ST	10	129.86		-1	-1		N	ALLEY / BOOTS ON THE GROUND
HAM25836	W ONEIDIA AL	DOERR AL	BALDWIN AL	11	214.69		-1	-1		N	ALLEY / BOOTS ON THE GROUND
HAM25979	W ONEIDIA AL	RACE ST	TERM W OF RACE ST	8	188.84		-1	-1		N	ALLEY / BOOTS ON THE GROUND
HAM25739	W ONEIDIA AL	VINE ST	DOERR AL	11	128.27		-1	-1		N	ALLEY / BOOTS ON THE GROUND
HAM27567	W PETE ROSE WY	CENTRAL AV	W 2ND ST	45	801.19	AC	267	72	SATISFACTORY	Y	
HAM25719	W PETE ROSE WY	GAS AL	GEST ST	40	505.77	AC	650	65	FAIR	Y	
HAM27570	W PETE ROSE WY	ROSE ST	GAS AL	41	658.92	AC	293	79	SATISFACTORY	Y	
HAM50027	W PETE ROSE WY	TERM E OF CENTRAL AV	CENTRAL AV	49	1334.07	PCC	365	72	SATISFACTORY	Y	
HAM27568	W PETE ROSE WY	W 2ND ST	ROSE ST	40	477.23	AC	313	80	SATISFACTORY	Y	
HAM39151	W ROCHELLE ST	GLENDORA AV	TERM W OF GLENDORA AV	36	196.99	AC	650	83	SATISFACTORY	Y	UNCOLLECTED PORTION BLOCKED BY GATE
HAM35810	W ROOKWOOD CT	TERM SW OF ROOKWOOD DR	W ROOKWOOD DR	24	506.65	AC	650	44	POOR	Y	
HAM00021	W ROOKWOOD DR	ROOKWOOD DR	E ROOKWOOD DR	21	661.02	AC	293	32	VERY POOR	Y	
HAM07694	W SEYMOUR AV	BOAKE AL	ROSEWOOD ST	35	229.39	AC	547	88	GOOD	Y	
HAM07702	W SEYMOUR AV	CEDAR AL	FAIRPARK AV	42	189.60	AC	202	95	GOOD	Y	
HAM29627	W SEYMOUR AV	CINC SPRGTP CORPLINE	W NORTH BEND RD	19	1838.17	AC	306	40	VERY POOR	Y	
HAM60433	W SEYMOUR AV	DILLWARD PL	ESTE AV	42	1121.07	PCC	313	71	SATISFACTORY	Y	
HAM60434	W SEYMOUR AV	DILLWARD ST	DILLWARD PL	42	250.44	PCC	342	75	SATISFACTORY	Y	
HAM29608	W SEYMOUR AV	ESTE AV	CINC SPRGTP CORPLINE	20	3147.03	AC	209	35	VERY POOR	Y	
HAM07699	W SEYMOUR AV	FAIRPARK AV	WILLOW AL	43	192.86	AC	650	92	GOOD	Y	
HAM07697	W SEYMOUR AV	ROSEWOOD ST	DILLWARD ST	30	231.26	PCC	650	86	GOOD	Y	
HAM07695	W SEYMOUR AV	VAN KIRK AV	BOAKE AL	36	390.81	AC	232	93	GOOD	Y	
HAM07703	W SEYMOUR AV	VINE ST	CEDAR AL	41	195.83	AC	472	91	GOOD	Y	
HAM07701	W SEYMOUR AV	WILLOW AL	VAN KIRK AV	36	293.02	AC	263	92	GOOD	Y	
HAM14869	W UNIVERSITY AV	GLENDORA AV	JEFFERSON AV	36	265.91	AC	650	36	VERY POOR	Y	
HAM08024	W UNIVERSITY AV	SHORT VINE ST	GLENDORA AV	36	193.84	AC	248	60	FAIR	Y	
HAM32055	WABASH AV	CLARION AV	DANA AV	31	587.67	AC	650	36	VERY POOR	Y	
HAM07710	WABASH AV	CRANE AV	DUCK CREEK RD	24	507.69	AC	650	72	SATISFACTORY	Y	
HAM37341	WABASH AV	DUCK CREEK RD	TERM N OF DUCK CREEK RD	30	282.03	AC	650	16	SERIOUS	Y	
HAM07722	WABASH AV	HEWITT AV	CRANE AV	31	1238.20	AC	520	66	FAIR	Y	
HAM37344	WABASH AV	TERM S OF CLARION AV	CLARION AV	29	397.24	AC	650	47	POOR	Y	
HAM08391	WADE ST	WARD AL	JOHN ST	23	120.81		-1	-1		N	DOES NOT EXIST
HAM08393	WADE ST	CENTRAL AV	KUHFFERS AL	24	129.07		-1	-1		N	DOES NOT EXIST
HAM30703	WADE ST	CLAYERS LN	EAST LAUREL PARK DR	30	123.00	AC	334	64	FAIR	Y	
HAM30636	WADE ST	EAST LAUREL PARK DR	WEST LAUREL PARK DR	30	90.00	AC	238	64	FAIR	Y	
HAM30641	WADE ST	ELM ST	FALL AL	26	127.68	AC	650	41	POOR	Y	
HAM08390	WADE ST	FALL AL	THUBER AL	25	162.30	AC	650	45	POOR	Y	
HAM30702	WADE ST	JOHN ST	CLAYERS LN	31	180.77	AC	598	81	SATISFACTORY	Y	
HAM30744	WADE ST	JONES ST	LINN ST	31	225.11	AC	650	88	GOOD	Y	
HAM08395	WADE ST	KUHFFERS AL	WARD AL	23	221.96		-1	-1		N	DOES NOT EXIST
HAM30743	WADE ST	PINECONE LN	JONES ST	33	251.30	AC	650	94	GOOD	Y	
HAM08415	WADE ST	THUBER AL	CENTRAL PKWY	24	135.03	AC	650	50	POOR	Y	
HAM30740	WADE ST	WEST LAUREL PARK DR	PINECONE LN	30	123.00	AC	252	87	GOOD	Y	
HAM55687	WADE WALK	BAYMILLER WALK	DUDLEY WALK	16	308.25	PCC	650	62	FAIR	Y	
HAM38480	WADE WALK	WADE ST	BAYMILLER WALK	16	538.89	PCC	517	67	FAIR	Y	UNCOLLECTED PORTION BLOCKED BY GATE
HAM14721	WADSBURY DR	ECHO LN	KNOTTYPINE DR	28	324.82	AC	385	70	FAIR	Y	
HAM39092	WADSBURY DR	TERM S OF ECHO LN	ECHO LN	28	162.74	AC	650	83	SATISFACTORY	Y	
HAM19869	WAGNER ST	LUNA AV	TAFEL ST	4	280.71		-1	-1		N	BOOTS ON THE GROUND / STAIRCASE
HAM39244	WAGNER ST	TAFEL ST	TERM N OF TAFEL ST	28	285.71	AC	580	75	SATISFACTORY	Y	

FEATUREID	STREET NAME	FROM	TO	WIDTH	LENGTH	SURFACE TYPE	AVG IRI	DTS PCI	PCI CATEGORY	COLLECTED	DTS NOTES
HAM38743	WAHL TER	TERM SE OF HOMESTEAD PL	HOMESTEAD PL	21	643.56	AC	639	65	FAIR	Y	
HAM06193	WAITS AV	ALLEY #10	KELLOGG AV	36	120.60	AC	650	78	SATISFACTORY	Y	
HAM22739	WAITS AV	BERTE ST	BRYSON ST	14	302.98	AC	650	86	GOOD	Y	
HAM06183	WAITS AV	BRYSON ST	CROSLIN ST	21	301.68	AC	298	86	GOOD	Y	
HAM06182	WAITS AV	CROSLIN ST	LINNEMAN ST	22	577.80	AC	440	85	SATISFACTORY	Y	
HAM06194	WAITS AV	LINNEMAN ST	ALLEY #10	37	141.44	AC	426	77	SATISFACTORY	Y	
HAM09414	WAKEFIELD DR	DEVONSHIRE DR	TWEED AV	25	786.39	AC	428	92	GOOD	Y	
HAM09526	WAKEFIELD DR	SPRINGHILL LN	DEVONSHIRE DR	24	441.00	AC	496	91	GOOD	Y	
HAM37993	WALDWAY LN	TERM S OF VENETIAN TER	VENETIAN TER	24	395.60	AC	650	56	FAIR	Y	
HAM37996	WALDWAY LN	VENETIAN TER	TERM N OF VENETIAN TER	25	861.84	AC	650	53	POOR	Y	
HAM20373	WALKER ST	TERM S OF SYCAMORE ST	SYCAMORE ST	24	1110.18	AC	650	78	SATISFACTORY	Y	
HAM05356	WALLACE AV	GOLDEN AV	TERM E OF GOLDEN AV	17	474.47	AC	650	39	VERY POOR	Y	
HAM18256	WALLS ST	SHIRLEY DR	GLEN ESTE PL	24	269.09	AC	650	35	VERY POOR	Y	
HAM38369	WALLS ST	TERM S OF SHIRLEY DR	SHIRLEY DR	20	141.77	AC	650	42	POOR	Y	
HAM05681	WALNUT ST	CORWINE ST	BACK ST	36	343.30	AC	532	48	POOR	Y	ONE WAY
HAM09072	WALNUT ST	E 12TH ST	E 13TH ST	34	431.18	AC	650	89	GOOD	Y	ONE WAY
HAM32231	WALNUT ST	E 13TH ST	MERCER ST	35	315.67	AC	182	94	GOOD	Y	ONE WAY
HAM08957	WALNUT ST	E 14TH ST	E 15TH ST	36	386.34	AC	209	94	GOOD	Y	ONE WAY
HAM08556	WALNUT ST	E 15TH ST	E LIBERTY ST	37	194.58	AC	416	72	SATISFACTORY	Y	ONE WAY
HAM28025	WALNUT ST	E 3RD ST	E 4TH ST	47	463.22	AC	250	49	POOR	Y	ONE WAY
HAM34633	WALNUT ST	E 4TH ST	E 5TH ST	44	408.74	AC	279	67	FAIR	Y	ONE WAY
HAM09063	WALNUT ST	E 5TH ST	GOVERNMENT PL	50	274.96	AC	306	79	SATISFACTORY	Y	ONE WAY
HAM09062	WALNUT ST	E 6TH ST	GANO ST	41	230.75	AC	215	87	GOOD	Y	ONE WAY
HAM09060	WALNUT ST	E 7TH ST	E ONEIDIA AL	41	137.81	AC	190	85	SATISFACTORY	Y	ONE WAY
HAM09069	WALNUT ST	E 8TH ST	E 9TH ST	40	352.43	AC	354	87	GOOD	Y	ONE WAY
HAM09068	WALNUT ST	E 9TH ST	PRIOR ST	42	179.21	AC	650	66	FAIR	Y	ONE WAY
HAM09067	WALNUT ST	E CENTRAL PKWY	WILKYMACKY AL	42	310.92	AC	292	92	GOOD	Y	ONE WAY
HAM09070	WALNUT ST	E COURT ST	E CENTRAL PKWY	39	328.40	AC	407	72	SATISFACTORY	Y	ONE WAY
HAM05675	WALNUT ST	E LIBERTY ST	CORWINE ST	39	210.05	AC	436	87	GOOD	Y	ONE WAY
HAM09059	WALNUT ST	E ONEIDIA AL	E 8TH ST	38	138.95	AC	201	78	SATISFACTORY	Y	ONE WAY
HAM09061	WALNUT ST	GANO ST	E 7TH ST	41	228.14	AC	317	41	POOR	Y	ONE WAY
HAM09064	WALNUT ST	GOVERNMENT PL	E 6TH ST	53	248.31	AC	277	66	FAIR	Y	ONE WAY
HAM08958	WALNUT ST	MERCER ST	E 14TH ST	36	233.99	AC	158	94	GOOD	Y	ONE WAY
HAM09066	WALNUT ST	PRIOR ST	E COURT ST	42	151.85	AC	420	80	SATISFACTORY	Y	ONE WAY
HAM09065	WALNUT ST	WILKYMACKY AL	E 12TH ST	41	111.13	AC	263	65	FAIR	Y	ONE WAY
HAM20278	WALSH AL	RICE ST	CALUMET ST	12	473.67	PCC	650	20	SERIOUS	Y	
HAM39584	WALTER AV	ALTOONA ST	TERM NE OF ALTOONA ST	24	372.75	AC	650	84	SATISFACTORY	Y	
HAM21612	WALTER AV	BUENA VISTA PL	ALTOONA ST	29	339.44	AC	420	76	SATISFACTORY	Y	ONE WAY
HAM24219	WALTON AL	WILKINSON ST	TERM N OF WILKINSON ST	11	117.58		-1	-1		N	UNPAVED ROAD
HAM05407	WALWORTH AV	TERM NW OF DELTA AV	DELTA AV	23	2123.99	AC	463	71	SATISFACTORY	Y	
HAM22074	WARD ST	CHANDLER ST	CORNISH ST	24	543.14	AC	339	100	GOOD	Y	
HAM06579	WARD ST	CLEPHANE AV	UNNAMED AL	27	155.06	AC	502	59	FAIR	Y	
HAM22073	WARD ST	CORNISH ST	DAHLGREN ST	24	523.00	AC	400	100	GOOD	Y	
HAM09593	WARD ST	DESMOND ST	UNNAMED AL	23	204.94	AC	468	100	GOOD	Y	
HAM00534	WARD ST	MADISON RD	UNNAMED AL	22	200.86	AC	551	100	GOOD	Y	
HAM33875	WARD ST	PRENTICE ST	MADISON RD	22	346.45	AC	650	48	POOR	Y	ONE WAY
HAM06550	WARD ST	ROE ST	UNNAMED AL	29	161.87	AC	650	47	POOR	Y	
HAM00511	WARD ST	SIERRA ST	UNNAMED AL	22	182.49	AC	212	100	GOOD	Y	
HAM38208	WARD ST	TERM S OF PRENTICE ST	PRENTICE ST	27	625.91	AC	487	65	FAIR	Y	
HAM00516	WARD ST	UNNAMED AL	SIERRA ST	22	149.83	AC	604	100	GOOD	Y	
HAM00553	WARD ST	UNNAMED AL	CHANDLER ST	22	186.25	AC	650	100	GOOD	Y	
HAM06576	WARD ST	UNNAMED AL	ERIE AV	28	219.25	AC	650	57	FAIR	Y	
HAM06584	WARD ST	UNNAMED AL	CLEPHANE AV	28	159.08	AC	399	46	POOR	Y	
HAM09591	WARD ST	UNNAMED AL	DESMOND ST	23	160.81	AC	336	100	GOOD	Y	
HAM15880	WARDALL AV	BOUDINOT AV	TERM W OF	25	187.44	AC	650	91	GOOD	Y	
HAM15879	WARDALL AV	CHALLENGE ST	BOUDINOT AV	30	296.98	AC	650	55	POOR	Y	
HAM15628	WARDALL AV	EPWORTH AV	CHALLENGE ST	30	731.93	AC	307	67	FAIR	Y	
HAM15347	WARDALL AV	HIGH POINT AV	EPWORTH AV	30	389.50	AC	413	72	SATISFACTORY	Y	
HAM15420	WARDALL AV	WESTWOOD NORTHERN BLVD	HIGH POINT AV	31	764.31	AC	575	66	FAIR	Y	
HAM27829	WAREHAM DR	ELSNORE AV	HATCH ST	36	614.43	AC	447	50	POOR	Y	
HAM26159	WAREHAM DR	HATCH ST	PARADROME ST	35	271.02	AC	647	45	POOR	Y	
HAM27830	WAREHAM DR	VAN METER ST	ELSNORE AV	30	1032.40	AC	399	32	VERY POOR	Y	
HAM19886	WARNER ST	CHICKASAW ST	STRATFORD AV	35	220.20	AC	289	39	VERY POOR	Y	
HAM20055	WARNER ST	CLIFTON AV	SCHORR AL	22	126.21	AC	650	46	POOR	Y	
HAM19881	WARNER ST	COON ST	RAVINE ST	36	164.18	AC	650	45	POOR	Y	
HAM33848	WARNER ST	FAIRVIEW AV	TERM W OF FAIRVIEW AV	23	149.71	AC	650	85	SATISFACTORY	Y	
HAM27346	WARNER ST	FAIRVIEW PARK DR	W MCMICKEN AV	3	506.46		-1	-1		N	BOOTS ON THE GROUND / PEDESTRIAN PATHWAY
HAM19882	WARNER ST	FLORA ST	COON ST	36	164.45	AC	435	47	POOR	Y	
HAM20065	WARNER ST	MOERLEIN AV	SAUER AV	23	216.53	AC	321	50	POOR	Y	
HAM25616	WARNER ST	MURIEL CT	FAIRVIEW AV	30	336.46	AC	479	40	VERY POOR	Y	
HAM20066	WARNER ST	OHIO AV	MOERLEIN AV	24	494.65	AC	650	39	VERY POOR	Y	
HAM19895	WARNER ST	RAVINE ST	MURIEL CT	30	588.24	AC	650	43	POOR	Y	
HAM19887	WARNER ST	ROHS ST	CHICKASAW ST	36	221.37	AC	295	35	VERY POOR	Y	
HAM20056	WARNER ST	SAUER AV	CLIFTON AV	23	270.19	AC	650	43	POOR	Y	
HAM20054	WARNER ST	SCHORR AL	WHEELER ST	24	128.94	AC	288	57	FAIR	Y	
HAM19884	WARNER ST	STRATFORD AV	VICTOR ST	36	218.18	AC	339	48	POOR	Y	

FEATUREID	STREET NAME	FROM	TO	WIDTH	LENGTH	SURFACE TYPE	AVG IRI	DTS PCI	PCI CATEGORY	COLLECTED	DTS NOTES
HAM19883	WARNER ST	VICTOR ST	FLORA ST	36	224.01	AC	261	42	POOR	Y	
HAM20053	WARNER ST	WHEELER ST	ROHS ST	35	239.84	AC	370	35	VERY POOR	Y	
HAM10349	WARREN AV	CLIFTON AV	MIDDLETON AV	30	983.64	AC	650	67	FAIR	Y	
HAM39537	WARREN AV	MIDDLETON AV	TERM W OF MIDDLETON AV	30	651.62	AC	650	76	SATISFACTORY	Y	
HAM13086	WARRICK ST	STAFFORD ST	SETTLE ST	17	181.66	AC	650	21	SERIOUS	Y	
HAM13083	WARRICK ST	WINONA TER	STAFFORD ST	17	231.27	AC	353	35	VERY POOR	Y	
HAM02093	WARSAW AV	CARSON AV	ROSS AV	40	628.93	AC	297	44	POOR	Y	
HAM02506	WARSAW AV	CONSIDINE AV	PURCELL AV	40	337.92	AC	339	74	SATISFACTORY	Y	
HAM02504	WARSAW AV	DEL MONTE PL	MANSION AV	39	283.52	AC	332	57	FAIR	Y	
HAM02512	WARSAW AV	FAIRBANKS AV	WELLS ST	40	323.47	AC	297	67	FAIR	Y	
HAM02508	WARSAW AV	GRAND AV	HAWTHORNE AV	43	351.97	AC	572	48	POOR	Y	
HAM02507	WARSAW AV	HAWTHORNE AV	CONSIDINE AV	40	301.10	AC	533	71	SATISFACTORY	Y	
HAM02515	WARSAW AV	KINGSTON PL	UNDERWOOD PL	44	274.52	AC	430	49	POOR	Y	
HAM02503	WARSAW AV	MANSION AV	WOODLAWN AV	40	272.04	AC	309	74	SATISFACTORY	Y	
HAM02514	WARSAW AV	MCPHERSON AV	STURM ST	40	397.69	AC	363	56	FAIR	Y	
HAM02509	WARSAW AV	PARKSON PL	GRAND AV	44	282.96	AC	590	37	VERY POOR	Y	
HAM01751	WARSAW AV	PEERLESS ST	KINGSTON PL	44	1159.81	AC	355	55	POOR	Y	
HAM02505	WARSAW AV	PURCELL AV	DEL MONTE PL	40	288.13	AC	345	62	FAIR	Y	
HAM11713	WARSAW AV	ST LAWRENCE AV	CARSON AV	40	499.75	AC	650	48	POOR	Y	
HAM02513	WARSAW AV	STURM ST	ST LAWRENCE AV	39	173.94	AC	614	82	SATISFACTORY	Y	
HAM02510	WARSAW AV	UNDERWOOD PL	PARKSON PL	44	279.54	AC	370	46	POOR	Y	
HAM30900	WARSAW AV	WARSAW AV TO W 6TH EB ST RAMP	WILDER AV	40	1179.54	AC	541	64	FAIR	Y	
HAM02511	WARSAW AV	WELLS ST	MCPHERSON AV	41	325.92	AC	552	59	FAIR	Y	
HAM01750	WARSAW AV	WILDER AV	PEERLESS ST	46	596.82	AC	435	58	FAIR	Y	
HAM02502	WARSAW AV	WOODLAWN AV	FAIRBANKS AV	40	293.51	AC	334	73	SATISFACTORY	Y	
HAM60959	WARSAW AV TO W 6TH EB ST RAMP	RIVER WB RD TO WARSAW AV RAMP	ELBERON AV TO W 6TH EB RAMP	30	1690.82	PCC	196	98	GOOD	Y	ONE WAY
HAM00140	WARWICK AV	CLINTON SPRINGS AV	E MITCHELL AV	24	1303.71	AC	404	90	GOOD	Y	ONE WAY
HAM02887	WASHBURN ST	VIRGINIA AV	BADGELEY ST	26	394.42	AC	650	54	POOR	Y	
HAM06039	WASHINGTON AV	CAMDEN AV	NORWAY AV	28	201.35	AC	190	54	POOR	Y	
HAM06035	WASHINGTON AV	FOREST AV	GLENWOOD AV	28	1018.23	AC	296	85	SATISFACTORY	Y	
HAM06036	WASHINGTON AV	GHOLSON AV	CAMDEN AV	27	463.23	AC	508	55	POOR	Y	
HAM06034	WASHINGTON AV	GLENWOOD AV	GHOLSON AV	28	497.55	AC	503	64	FAIR	Y	
HAM18249	WASHINGTON AV	GREENWOOD AV	CLINTON SPRINGS AV	36	1091.75	AC	191	64	FAIR	Y	
HAM06038	WASHINGTON AV	NORWAY AV	GREENWOOD AV	37	476.23	AC	242	62	FAIR	Y	
HAM34659	WASHINGTON AV	ROCKDALE AV	FOREST AV	29	413.12	AC	398	93	GOOD	Y	
HAM14826	WASIGO DR	ELMDALE DR	RANCHVALE DR	25	340.80	AC	421	33	VERY POOR	Y	
HAM14750	WASIGO DR	KEWANEE LN	BEECHMONT AV	25	589.29	AC	650	51	POOR	Y	
HAM14825	WASIGO DR	RANCHVALE DR	WENATCHEE LN	25	577.89	AC	479	36	VERY POOR	Y	
HAM38264	WASIGO DR	TERM NW OF ELMDALE DR	ELMDALE DR	25	857.46	AC	528	46	POOR	Y	
HAM14749	WASIGO DR	WENATCHEE LN	KEWANEE LN	25	281.55	AC	650	37	VERY POOR	Y	
HAM12735	WASSON RD	DRAKE AV	DRAKEWOOD DR	30	428.47	AC	650	50	POOR	Y	
HAM12717	WASSON RD	DRAKEWOOD DR	ISABELLA AV	44	205.65	AC	423	79	SATISFACTORY	Y	
HAM34846	WASSON RD	EASTERN HILLS LN	MARBURG SQUARE LN	41	288.96	AC	213	58	FAIR	Y	
HAM19745	WASSON RD	EDWARDS RD	MICHIGAN AV	39	450.26	AC	634	42	POOR	Y	
HAM19722	WASSON RD	HYDE PARK AV	MONTEITH AV	29	213.75	AC	330	53	POOR	Y	
HAM19704	WASSON RD	MAPLE PARK AV	WOODLAND AV	30	157.92	AC	266	40	VERY POOR	Y	
HAM34847	WASSON RD	MARBURG SQUARE LN	MARBURG AV	40	297.29	AC	428	80	SATISFACTORY	Y	
HAM19655	WASSON RD	MICHIGAN AV	MAPLE PARK AV	30	226.39	AC	244	46	POOR	Y	
HAM17449	WASSON RD	MONTEITH AV	DRAKE AV	29	237.70	AC	560	37	VERY POOR	Y	
HAM12718	WASSON RD	PAXTON AV	EASTERN HILLS LN	41	2515.52	AC	399	49	POOR	Y	
HAM32107	WASSON RD	WOODLAND AV	HYDE PARK AV	30	604.74	AC	264	42	POOR	Y	
HAM28059	WATER ST	W MEHRING WY	SMITH ST	36	563.80	PCC	650	29	VERY POOR	Y	
HAM05368	WATSON ST	BABB AL	RIVERSIDE DR	30	134.78	AC	650	93	GOOD	Y	
HAM05451	WATSON ST	TERM SW OF BABB AL	BABB AL	28	736.88	AC	446	90	GOOD	Y	
HAM35813	WATTERSON ST	BRAMBLE AV	TERM N OF BRAMBLE AV	21	721.44	AC	485	93	GOOD	Y	
HAM06608	WATTERSON ST	ISLINGTON AV	BRAMBLE AV	25	700.66	AC	208	92	GOOD	Y	
HAM06834	WATTERSON ST	WATTERSON RD	ISLINGTON AV	25	320.33	AC	650	93	GOOD	Y	
HAM25982	WATTS AL	W 8TH ST	WEAVER AL	9	129.94		-1	-1		N	
HAM25946	WATTS AL	W 9TH ST	RICHMOND ST	7	168.23		-1	-1		N	BOOTS ON THE GROUND / TOO NARROW FOR VAN ACCESS / BRICK
HAM25983	WATTS AL	WEAVER AL	W 9TH ST	10	132.56		-1	-1		N	BOOTS ON THE GROUND / TOO NARROW FOR VAN ACCESS / BRICK
HAM08086	WAVELAND PL	KNOX ST	TERM N OF KNOX ST	12	278.24		-1	-1		N	BLOCKED BY BARRICADE
HAM34990	WAVERLY AV	ADLER ST	BLAINE RD	21	389.61	AC	261	91	GOOD	Y	
HAM08143	WAVERLY AV	BEEKMAN ST	BLOOM ST	31	188.84	AC	650	61	FAIR	Y	
HAM08142	WAVERLY AV	BLOOM ST	PINETREE ST	36	687.82	AC	270	70	FAIR	Y	
HAM08140	WAVERLY AV	PINETREE ST	ADLER ST	30	768.98	AC	257	89	GOOD	Y	
HAM37432	WAYMONT LN	BELMONT AV	TERM N OF BELMONT AV	24	235.94	AC	650	52	POOR	Y	
HAM24221	WAYNE ST	BOONE ST	PRESLEY AL	30	135.09	AC	650	37	VERY POOR	Y	
HAM07909	WAYNE ST	CONCORD ST	COPELEN ST	29	439.74	AC	650	38	VERY POOR	Y	
HAM07945	WAYNE ST	CRANSTON AL	KENTON ST	29	135.87	AC	650	50	POOR	Y	
HAM27946	WAYNE ST	DOVER ST	SYMMES ST	21	353.04	AC	650	57	FAIR	Y	
HAM07947	WAYNE ST	FARRAN AL	CONCORD ST	31	135.16	AC	650	37	VERY POOR	Y	
HAM07946	WAYNE ST	KENTON ST	FARRAN AL	30	135.87	AC	650	44	POOR	Y	
HAM07944	WAYNE ST	MAY ST	CRANSTON AL	29	134.05	AC	650	52	POOR	Y	
HAM24222	WAYNE ST	PRESLEY AL	MAY ST	30	135.27	AC	546	21	SERIOUS	Y	
HAM24202	WAYNE ST	TERHUNE AL	BOONE ST	30	125.16	AC	650	37	VERY POOR	Y	
HAM38569	WAYNE ST	TERM W OF TERHUNE AL	TERHUNE AL	30	37.22	AC	650	62	FAIR	Y	UNCOLLECTED PORTION BLOCKED BY VEHICLE

FEATUREID	STREET NAME	FROM	TO	WIDTH	LENGTH	SURFACE TYPE	AVG IRI	DTS PCI	PCI CATEGORY	COLLECTED	DTS NOTES
HAM14622	WAYSIDE AV	ADENA TRL	APPLE HILL RD	18	1116.81	AC	276	30	VERY POOR	Y	
HAM14630	WAYSIDE AV	APPLE HILL RD	DEAN CT	17	2854.57	AC	333	45	POOR	Y	
HAM14274	WAYSIDE AV	BARG LN	WAYSIDE PL	21	129.75	AC	312	62	FAIR	Y	
HAM14322	WAYSIDE AV	DEAN CT	BARG LN	19	158.34	AC	304	47	POOR	Y	
HAM20450	WAYSIDE AV	SALEM RD	WHISPER LN	19	1126.27	AC	422	59	FAIR	Y	
HAM14275	WAYSIDE AV	WAYSIDE PL	SUTTON AV	17	1101.70	AC	636	56	FAIR	Y	
HAM14241	WAYSIDE AV	WHISPER LN	ADENA TRL	17	818.92	AC	190	42	POOR	Y	
HAM14269	WAYSIDE CT	DELIQUIA DR	MOONKIST CT	24	288.13	AC	650	52	POOR	Y	
HAM14262	WAYSIDE CT	MEADOWBRIGHT LN	DELIQUIA DR	24	290.02	AC	650	65	FAIR	Y	
HAM14268	WAYSIDE CT	MOONKIST CT	CRISTWAY CT	24	292.22	AC	312	75	SATISFACTORY	Y	
HAM38250	WAYSIDE CT	TERM W OF WAYSIDE PL	WAYSIDE PL	24	384.45	AC	650	60	FAIR	Y	
HAM14270	WAYSIDE CT	WAYSIDE PL	MEADOWBRIGHT LN	24	298.27	AC	499	59	FAIR	Y	
HAM14337	WAYSIDE PL	WAYSIDE AV	WAYSIDE CT	24	693.86	AC	601	58	FAIR	Y	
HAM38254	WAYSIDE PL	WAYSIDE CT	TERM NW OF WAYSIDE CT	25	358.39	AC	650	70	FAIR	Y	
HAM28237	WAYWARD WINDS DR	HOKEL LN	BONNIE DR	25	378.92	AC	370	93	GOOD	Y	
HAM25824	WEAVER AL	BALDWIN AL	RACE ST	11	126.15		-1	-1		N	ALLEY / BOOTS ON THE GROUND
HAM25823	WEAVER AL	DOERR AL	BALDWIN AL	8	214.45		-1	-1		N	ALLEY / BOOTS ON THE GROUND
HAM25986	WEAVER AL	ELM ST	GOSHEN AL	7	134.02		-1	-1		N	ALLEY / BOOTS ON THE GROUND / BRICK
HAM25987	WEAVER AL	GOSHEN AL	WATTS AL	6	190.35		-1	-1		N	ALLEY / BOOTS ON THE GROUND / BRICK
HAM25977	WEAVER AL	IRA AL	ELM ST	4	339.29	BR	650	-1		Y	ONE WAY
HAM25825	WEAVER AL	RACE ST	IRA AL	6	129.92	BR	650	-1		Y	ONE WAY
HAM25988	WEAVER AL	WATTS AL	PLUM ST	6	140.66		-1	-1		N	ALLEY / BOOTS ON THE GROUND / BRICK
HAM38091	WEBBLAND PL	MONTGOMERY RD	TERM N OF MONTGOMERY RD	19	758.19	AC	650	48	POOR	Y	
HAM01927	WEBER LN	GILSEY AV	ROSEMONT AV	18	433.17	AC	650	91	GOOD	Y	ONE WAY
HAM28150	WEBER PL	UNNAMED AL	HOFFNER ST	21	489.88	AC	650	44	POOR	Y	
HAM38615	WEBER ST	TERM E OF BORDEN ST	BORDEN ST	31	334.23	AC	525	95	GOOD	Y	
HAM38548	WEBMAN CT	BEEKMAN ST	TERM SW OF BEEKMAN ST	21	897.17	AC	370	63	FAIR	Y	
HAM18212	WEDGEWOOD AV	GLENCROSS AV	PARKER PL	26	346.52	AC	315	88	GOOD	Y	
HAM18214	WEDGEWOOD AV	LOWRY AV	DICKSON AV	26	350.72	AC	382	77	SATISFACTORY	Y	
HAM18213	WEDGEWOOD AV	PARKER PL	LOWRY AV	26	352.75	AC	478	45	POOR	Y	
HAM37688	WEGMAN AV	HEYWARD ST	TERM N OF HEYWARD ST	27	217.36	PCC	650	89	GOOD	Y	
HAM39603	WEHRMAN AV	WHITTIER ST	TERM S OF WHITTIER ST	30	168.99	AC	650	41	POOR	Y	
HAM01767	WEIGOLD AV	DANE AV	FERGUS ST	24	847.68	AC	327	95	GOOD	Y	
HAM01768	WEIPUL AL	DANE AV	FERGUS ST	13	884.19	AC	650	61	FAIR	Y	
HAM07917	WELLINGTON PL	TERM W OF AUBURN AV	AUBURN AV	31	811.82	AC	600	68	FAIR	Y	
HAM02062	WELLS ST	PRICE AV	WARSAW AV	31	1093.90	AC	459	61	FAIR	Y	
HAM02365	WELLS ST	SEDLER ST	W 8TH ST	31	980.22	AC	483	75	SATISFACTORY	Y	
HAM39198	WELLS ST	TERM S OF SEDLER ST	SEDLER ST	16	195.87	AC	650	52	POOR	Y	
HAM09476	WELLS ST	W 8TH ST	PRICE AV	30	564.81	AC	356	82	SATISFACTORY	Y	
HAM02061	WELLS ST	WARSAW AV	GLENWAY AV	30	1239.45	AC	563	82	SATISFACTORY	Y	
HAM39175	WELLSTON PL	OBSERVATORY AV	TERM N OF OBSERVATORY AV	24	545.76	AC	650	37	VERY POOR	Y	
HAM38241	WELTNER ST	ALPHA ST	TERM N OF ALPHA ST	23	66.69	AC	650	100	GOOD	Y	
HAM13110	WELTNER ST	CHANDLER ST	ALPHA ST	24	751.36	AC	388	100	GOOD	Y	
HAM11585	WELTON ST	ORCHARD LN	BANTRY AV	19	555.75	AC	603	55	POOR	Y	
HAM38263	WENATCHEE LN	WASIGO DR	TERM N OF WASIGO DR	25	726.60	AC	448	55	POOR	Y	
HAM37153	WENDEE DR	ERLENE DR	TERM N OF ERLENE DR	36	180.17	AC	650	62	FAIR	Y	
HAM37154	WENDEE DR	TERM SW OF ERLENE DR	ERLENE DR	36	548.39	AC	434	61	FAIR	Y	
HAM38877	WENDOVER CT	TERM SW OF LINDA DR	LINDA DR	23	242.67	AC	534	85	SATISFACTORY	Y	
HAM54445	WENINGER CIR	TERM S OF W COURT ST	W COURT ST	69	295.95	AC	433	95	GOOD	Y	
HAM05372	WENNER ST	BABB AL	RIVERSIDE DR	29	140.07	AC	646	40	VERY POOR	Y	
HAM05452	WENNER ST	TERM SW OF BABB AL	BABB AL	29	713.31	AC	650	31	VERY POOR	Y	
HAM34715	WENTWORTH AV	BISHOP ST	BROOKLINE AV	30	612.35	AC	542	88	GOOD	Y	
HAM03254	WERK RD	BELDEN CIR	ROOSEVELT AV	42	275.82	AC	373	40	VERY POOR	Y	
HAM03066	WERK RD	BOUDINOT AV	RUTH AV	32	1140.12	AC	264	49	POOR	Y	
HAM03060	WERK RD	DUNAWAY AV	MCKINLEY AV	25	358.06	AC	306	40	VERY POOR	Y	
HAM03062	WERK RD	EPWORTH AV	BOUDINOT AV	25	984.68	AC	392	37	VERY POOR	Y	
HAM03059	WERK RD	EUGENIE LN	DUNAWAY AV	26	328.75	AC	229	35	VERY POOR	Y	
HAM03063	WERK RD	FERGUSON RD	EPWORTH AV	24	331.02	AC	313	39	VERY POOR	Y	
HAM01840	WERK RD	GLENMORE AV	BELDEN CIR	48	654.41	AC	239	62	FAIR	Y	
HAM03556	WERK RD	GLENWAY AV	JADARO CT	44	369.20	AC	376	49	POOR	Y	
HAM03061	WERK RD	HARRISON AV	WERKASTLE LN	28	350.63	AC	275	52	POOR	Y	
HAM03577	WERK RD	JADARO CT	NEISEL AV	34	655.03	AC	242	40	VERY POOR	Y	
HAM01797	WERK RD	MAYRIDGE CT	QUEEN CITY AV	32	695.52	AC	375	44	POOR	Y	
HAM03064	WERK RD	MCKINLEY AV	FERGUSON RD	25	1044.67	AC	157	33	VERY POOR	Y	
HAM03579	WERK RD	NEISEL AV	CINC GREETP CORPLINE	34	523.61	AC	253	34	VERY POOR	Y	
HAM01796	WERK RD	QUEEN CITY AV	GLENMORE AV	49	529.31	AC	650	64	FAIR	Y	
HAM03272	WERK RD	ROOSEVELT AV	GLENWAY AV	41	378.64	AC	300	61	FAIR	Y	
HAM02443	WERK RD	RUTH AV	MAYRIDGE CT	32	284.55	AC	294	39	VERY POOR	Y	
HAM03058	WERK RD	WERKASTLE LN	EUGENIE LN	25	300.76	AC	439	55	POOR	Y	
HAM02842	WERKASTLE LN	EUGENIE LN	WERK RD	23	963.77	AC	650	73	SATISFACTORY	Y	
HAM08188	WERNER ST	ASHTON AL	FINDLAY ST	16	126.79	AC	650	43	POOR	Y	ONE WAY
HAM08184	WERNER ST	LIVINGSTON ST	ASHTON AL	16	97.39	AC	559	37	VERY POOR	Y	ONE WAY
HAM37887	WERON LN	TERM E OF BALTIMORE AV	BALTIMORE AV	24	1343.74	AC	408	79	SATISFACTORY	Y	
HAM38637	WESLEY AV	TERM S OF CLARK ST	CLARK ST	29	184.21	AC	650	29	VERY POOR	Y	
HAM38640	WESLEY AV	W COURT ST	TERM N OF W COURT ST	30	213.63	AC	650	41	POOR	Y	
HAM18264	WESS PARK DR	MARY LN	BERTUS ST	21	308.59	AC	650	80	SATISFACTORY	Y	

FEATUREID	STREET NAME	FROM	TO	WIDTH	LENGTH	SURFACE TYPE	AVG IRI	DTS PCI	PCI CATEGORY	COLLECTED	DTS NOTES
HAM18187	WESS PARK DR	SPRING HOUSE LN	MARY LN	24	1436.62	AC	477	68	FAIR	Y	
HAM09866	WESSELS AV	GLENWAY AV	WESSELS LN	12	270.02	AC	650	41	POOR	Y	
HAM09868	WESSELS LN	WESSELS AV	CARSON AV	21	122.71	AC	650	87	GOOD	Y	
HAM29925	WEST FORK RD	COLERAIN AV	HAYS AV	34	670.35	AC	399	73	SATISFACTORY	Y	
HAM29970	WEST FORK RD	HAYS AV	TODD AV	34	3438.00	AC	362	47	POOR	Y	
HAM29971	WEST FORK RD	MONTANA AV	PUTZ PL	35	543.53	AC	514	46	POOR	Y	ONE WAY
HAM22888	WEST FORK RD	SHEPHERD RD	CINC GREETP CORPLINE	23	915.55	AC	357	88	GOOD	Y	
HAM29972	WEST FORK RD	TODD AV	MONTANA AV	35	493.35	AC	281	95	GOOD	Y	
HAM37162	WEST HIGH ST	GLENWAY AV	TERM W OF GLENWAY AV	23	489.24	AC	650	46	POOR	Y	
HAM30733	WEST LAUREL PARK DR	LAUREL PARK DR	BETTON ST	19	169.37	AC	551	80	SATISFACTORY	Y	ONE WAY
HAM30734	WEST LAUREL PARK DR	WEST LAUREL PARK DR	DERRICK TURNBOW AV	19	229.67	AC	459	44	POOR	Y	ONE WAY
HAM30755	WEST LAUREL PARK DR	WEST LAUREL PARK DR	DAVID ST	19	228.83	AC	650	86	GOOD	Y	ONE WAY
HAM30756	WEST LAUREL PARK DR	WEST LAUREL PARK DR	WADE ST	19	205.00	AC	281	78	SATISFACTORY	Y	ONE WAY
HAM37160	WEST PARK DR	TERM E OF FERGUSON RD	FERGUSON RD	36	226.75	AC	516	83	SATISFACTORY	Y	
HAM05980	WEST ST	VINE ST	BELDARE AV	30	250.10	AC	650	100	GOOD	Y	
HAM03516	WEST TOWER AV	BOUDINOT AV	WEST TOWER LN	24	1171.60	AC	650	35	VERY POOR	Y	
HAM03029	WEST TOWER AV	FERGUSON RD	BOUDINOT AV	24	1316.87	AC	566	53	POOR	Y	
HAM37675	WEST TOWER AV	TERM E OF FERGUSON RD	FERGUSON RD	20	796.72	AC	650	61	FAIR	Y	
HAM03522	WEST TOWER AV	WEST TOWER LN	GLENWAY AV	24	359.94	AC	650	36	VERY POOR	Y	
HAM37679	WEST TOWER LN	TERM SE OF WEST TOWER AV	WEST TOWER AV	21	370.55	AC	650	38	VERY POOR	Y	
HAM02255	WEST WY	NORTH WY	KENNETH AV	24	404.19	AC	650	95	GOOD	Y	
HAM03105	WESTBROOK DR	BOUDINOT AV	WESTRIDGE AV	25	239.15	AC	575	78	SATISFACTORY	Y	
HAM02854	WESTBROOK DR	DUNAWAY AV	TIMBERCREST DR	26	546.61	AC	404	30	VERY POOR	Y	
HAM02849	WESTBROOK DR	EPWORTH CT	BOUDINOT AV	25	986.25	AC	523	38	VERY POOR	Y	
HAM03103	WESTBROOK DR	FERGUSON RD	EPWORTH CT	25	335.89	AC	650	39	VERY POOR	Y	
HAM02831	WESTBROOK DR	GILNA CT	DUNAWAY AV	28	413.91	AC	291	41	POOR	Y	
HAM03106	WESTBROOK DR	LAPEUILLE CIR	GILNA CT	29	2016.98	AC	292	41	POOR	Y	
HAM37666	WESTBROOK DR	QUEEN CITY AV	TERM SW OF QUEEN CITY AV	19	464.97	AC	511	93	GOOD	Y	
HAM03102	WESTBROOK DR	RUTH AV	QUEEN CITY AV	24	286.37	AC	650	94	GOOD	Y	
HAM02851	WESTBROOK DR	THRUSHFIELD TER	FERGUSON RD	28	445.94	AC	485	35	VERY POOR	Y	
HAM02853	WESTBROOK DR	TIMBERCREST DR	THRUSHFIELD TER	28	333.83	AC	425	34	VERY POOR	Y	
HAM03104	WESTBROOK DR	WESTRIDGE AV	RUTH AV	26	880.49	AC	224	72	SATISFACTORY	Y	
HAM27437	WESTERN AV	BANK ST	TERM NW OF BANK ST	47	692.03	AC	521	34	VERY POOR	Y	
HAM34105	WESTERN AV	GEST ST	HOPKINS ST	37	857.65	AC	362	53	POOR	Y	
HAM27506	WESTERN AV	HOPKINS ST	WESTERN AV TO I-75 SB EXWY RAMP	41	295.14	AC	220	82	SATISFACTORY	Y	ONE WAY
HAM27517	WESTERN AV	KENNER ST	W LIBERTY ST	36	1276.81	AC	188	73	SATISFACTORY	Y	ONE WAY
HAM30675	WESTERN AV	W LIBERTY ST	FINDLAY ST	39	931.70	AC	582	64	FAIR	Y	ONE WAY
HAM32219	WESTERN AV	WESTERN AV TO I-75 SB EXWY RAMP	KENNER ST	37	322.22	AC	650	83	SATISFACTORY	Y	ONE WAY
HAM27534	WESTERN AV TO I-75 SB EXWY RAMP	WESTERN AV	I-75 SB EXWY	23	2026.43	AC	150	76	SATISFACTORY	Y	ONE WAY
HAM03741	WESTERN HILLS AV	COVEDALE AV	CINC GREETP CORPLINE	20	163.34	AC	650	66	FAIR	Y	
HAM03723	WESTERN HILLS AV	GLENWAY AV	COVEDALE AV	20	1535.46	AC	561	87	GOOD	Y	
HAM19761	WESTGATE AV	DOWNING DR	MARLINGTON AV	24	412.60	AC	346	67	FAIR	Y	
HAM02398	WESTHAVEN AV	ROSEMONT AV	WINFIELD AV	27	288.07	AC	650	38	VERY POOR	Y	
HAM01930	WESTHAVEN AV	SUNSET AV	FSK AV	22	326.65	AC	650	78	SATISFACTORY	Y	
HAM02091	WESTHAVEN AV	WINFIELD AV	SUNSET AV	28	289.07	AC	650	34	VERY POOR	Y	
HAM38750	WESTKNOLLS LN	MCBREEN AV	TERM N OF MCBREEN AV	24	744.53	AC	333	94	GOOD	Y	
HAM02995	WESTKNOLLS LN	ORLAND AV	MCBREEN AV	24	1047.95	AC	187	93	GOOD	Y	
HAM38720	WESTKNOLLS LN	TERM S OF ORLAND AV	ORLAND AV	25	191.19	AC	650	93	GOOD	Y	
HAM12714	WESTMINSTER DR	BRISTOL LN	PADDOCK HILLS DR	24	146.30	AC	379	83	SATISFACTORY	Y	
HAM23889	WESTMINSTER DR	PADDOCK HILLS DR	PERTH LN	23	142.67	AC	420	89	GOOD	Y	
HAM40504	WESTMINSTER DR	PERTH LN	TERM NE OF PERTH LN	20	528.45	AC	490	85	SATISFACTORY	Y	
HAM40501	WESTMINSTER DR	TERM NW OF BRISTOL LN	BRISTOL LN	24	649.51	AC	461	79	SATISFACTORY	Y	
HAM55667	WESTMONT DR	COLONY DR	WESTMONT LN	35	238.41	AC	383	45	POOR	Y	
HAM39370	WESTMONT DR	TERM NE OF COLONY DR	COLONY DR	36	1319.22	AC	283	60	FAIR	Y	
HAM07342	WESTMORELAND AV	HAMILTON AV	PITTS AV	37	1064.15	AC	642	29	VERY POOR	Y	
HAM35611	WESTONRIDGE DR	HORIZONVUE DR	TERM SW OF FOX RD	25	1110.72	AC	304	95	GOOD	Y	
HAM03594	WESTONRIDGE DR	PONDEROSA DR	HORIZONVUE DR	25	838.45	AC	307	95	GOOD	Y	
HAM03044	WESTRIDGE AV	QUEEN CITY AV	WESTRIDGE AV	25	767.64	AC	650	34	VERY POOR	Y	
HAM02861	WESTRIDGE AV	WESTRIDGE AV	WESTBROOK DR	4	292.17		-1	-1		N	BOOTS ON THE GROUND / PEDESTRIAN PATHWAY
HAM06471	WESTSIDE AV	PERKINS LN	OBSERVATORY AV	29	552.67	AC	609	37	VERY POOR	Y	
HAM03123	WESTWOOD AV	ADDIE AL	QUEBEC RD	40	128.17	AC	318	86	GOOD	Y	
HAM08139	WESTWOOD AV	AMOR PL	SELIM AV	41	175.54	AC	163	85	SATISFACTORY	Y	
HAM01904	WESTWOOD AV	GRAND AV	KEBLER AL	41	913.76	AC	190	93	GOOD	Y	
HAM34995	WESTWOOD AV	HARRISON AV	AMOR PL	40	800.89	AC	650	94	GOOD	Y	
HAM01902	WESTWOOD AV	KEBLER AL	VAN HART ST	40	712.89	AC	142	95	GOOD	Y	
HAM02682	WESTWOOD AV	MARGARET ST	ADDIE AL	40	112.40	AC	115	91	GOOD	Y	
HAM53294	WESTWOOD AV	QUEBEC RD	WHITE ST	36	778.62	PCC	449	79	SATISFACTORY	Y	
HAM08152	WESTWOOD AV	SELIM AV	GRAND AV	40	545.19	AC	214	95	GOOD	Y	
HAM01900	WESTWOOD AV	VAN HART ST	MARGARET ST	40	561.90	AC	133	95	GOOD	Y	
HAM62411	WESTWOOD NORTHERN BLVD	BALTIMORE AV	U TURN ACCS	25	514.93	AC	195	91	GOOD	Y	
HAM62413	WESTWOOD NORTHERN BLVD	BALTIMORE AV	U TURN ACCS	25	525.21	AC	174	90	GOOD	Y	
HAM62382	WESTWOOD NORTHERN BLVD	BEEKMAN ST	U TURN ACCS	25	744.16	AC	650	91	GOOD	Y	
HAM62384	WESTWOOD NORTHERN BLVD	BEEKMAN ST	U TURN ACCS	25	753.11	AC	650	87	GOOD	Y	
HAM62441	WESTWOOD NORTHERN BLVD	BRODBECK PL	U TURN ACCS	25	381.22	AC	182	92	GOOD	Y	
HAM62442	WESTWOOD NORTHERN BLVD	BRODBECK PL	U TURN ACCS	25	378.30	AC	125	86	GOOD	Y	
HAM15903	WESTWOOD NORTHERN BLVD	CINC GREETP CORPLINE	BOUDINOT AV	25	227.20	AC	650	82	SATISFACTORY	Y	

FEATUREID	STREET NAME	FROM	TO	WIDTH	LENGTH	SURFACE TYPE	AVG IRI	DTS PCI	PCI CATEGORY	COLLECTED	DTS NOTES
HAM62111	WESTWOOD NORTHERN BLVD	CINC GREETP CORPLINE	BOUDINOT TO WESTWOOD NORTHERN RAMP	25	54.48	AC	276	92	GOOD	Y	
HAM00070	WESTWOOD NORTHERN BLVD	FERNCROFT DR	MILLRICH AV	25	657.99	AC	136	94	GOOD	Y	
HAM62445	WESTWOOD NORTHERN BLVD	FERNCROFT DR	MILLRICH AV	25	661.36	AC	133	79	SATISFACTORY	Y	
HAM62433	WESTWOOD NORTHERN BLVD	FYFFE AV	U TURN ACCS	25	480.28	AC	182	93	GOOD	Y	
HAM62435	WESTWOOD NORTHERN BLVD	FYFFE AV	U TURN ACCS	25	480.34	AC	129	86	GOOD	Y	
HAM33641	WESTWOOD NORTHERN BLVD	GOBEL AV	BRODBECK PL	25	628.05	AC	149	93	GOOD	Y	
HAM62439	WESTWOOD NORTHERN BLVD	GOBEL AV	BRODBECK PL	25	617.43	AC	207	81	SATISFACTORY	Y	
HAM15901	WESTWOOD NORTHERN BLVD	LUCAS RD	CINC GREETP CORPLINE	25	366.00	AC	165	89	GOOD	Y	
HAM62110	WESTWOOD NORTHERN BLVD	LUCAS RD	CINC GREETP CORPLINE	25	386.54	AC	180	87	GOOD	Y	
HAM15421	WESTWOOD NORTHERN BLVD	MC FARLAN PARK DR	WARDALL AV	25	596.47	AC	112	88	GOOD	Y	
HAM62095	WESTWOOD NORTHERN BLVD	MC FARLAN PARK DR	WARDALL AV	25	605.09	AC	138	85	SATISFACTORY	Y	
HAM62090	WESTWOOD NORTHERN BLVD	MC FARLAN WOODS DR	U TURN ACCS	25	565.78	AC	142	85	SATISFACTORY	Y	
HAM62093	WESTWOOD NORTHERN BLVD	MC FARLAN WOODS DR	U TURN ACCS	25	549.53	AC	162	83	SATISFACTORY	Y	
HAM02784	WESTWOOD NORTHERN BLVD	MC HENRY AV	FYFFE AV	25	479.14	AC	294	92	GOOD	Y	
HAM00009	WESTWOOD NORTHERN BLVD	MILLRICH AV	TINAVIEW CT	25	553.22	AC	144	94	GOOD	Y	
HAM62446	WESTWOOD NORTHERN BLVD	MILLRICH AV	TINAVIEW CT	25	563.99	AC	102	91	GOOD	Y	
HAM02636	WESTWOOD NORTHERN BLVD	MONTANA AV	VIENNA WOODS DR	25	622.18	AC	176	84	SATISFACTORY	Y	
HAM62083	WESTWOOD NORTHERN BLVD	MONTANA AV	U TURN ACCS	25	632.52	AC	650	86	GOOD	Y	
HAM62404	WESTWOOD NORTHERN BLVD	SUTTER AV	U TURN ACCS	25	397.86	AC	116	90	GOOD	Y	
HAM62406	WESTWOOD NORTHERN BLVD	SUTTER AV	U TURN ACCS	25	396.32	AC	212	89	GOOD	Y	
HAM03057	WESTWOOD NORTHERN BLVD	TINAVIEW CT	MONTANA AV	45	449.82	AC	476	87	GOOD	Y	
HAM62100	WESTWOOD NORTHERN BLVD	U TURN ACCS	U TURN ACCS	25	571.88	AC	156	92	GOOD	Y	
HAM62101	WESTWOOD NORTHERN BLVD	U TURN ACCS	U TURN ACCS	25	555.28	AC	189	92	GOOD	Y	
HAM62103	WESTWOOD NORTHERN BLVD	U TURN ACCS	U TURN ACCS	25	348.48	AC	209	93	GOOD	Y	
HAM62104	WESTWOOD NORTHERN BLVD	U TURN ACCS	U TURN ACCS	25	353.81	AC	219	89	GOOD	Y	
HAM62106	WESTWOOD NORTHERN BLVD	U TURN ACCS	U TURN ACCS	25	366.76	AC	117	97	GOOD	Y	
HAM62107	WESTWOOD NORTHERN BLVD	U TURN ACCS	U TURN ACCS	25	368.44	AC	217	69	FAIR	Y	
HAM62108	WESTWOOD NORTHERN BLVD	U TURN ACCS	LUCAS RD	25	537.25	AC	200	87	GOOD	Y	
HAM62109	WESTWOOD NORTHERN BLVD	U TURN ACCS	LUCAS RD	25	549.95	AC	181	89	GOOD	Y	
HAM62383	WESTWOOD NORTHERN BLVD	U TURN ACCS	U TURN ACCS	25	421.18	AC	135	90	GOOD	Y	
HAM62385	WESTWOOD NORTHERN BLVD	U TURN ACCS	U TURN ACCS	25	435.28	AC	154	77	SATISFACTORY	Y	
HAM62388	WESTWOOD NORTHERN BLVD	U TURN ACCS	U TURN ACCS	25	465.60	AC	114	89	GOOD	Y	
HAM62389	WESTWOOD NORTHERN BLVD	U TURN ACCS	U TURN ACCS	25	453.41	AC	147	86	GOOD	Y	
HAM62391	WESTWOOD NORTHERN BLVD	U TURN ACCS	U TURN ACCS	25	507.61	AC	175	85	SATISFACTORY	Y	
HAM62392	WESTWOOD NORTHERN BLVD	U TURN ACCS	U TURN ACCS	25	501.56	AC	149	76	SATISFACTORY	Y	
HAM62393	WESTWOOD NORTHERN BLVD	U TURN ACCS	U TURN ACCS	25	841.62	AC	107	91	GOOD	Y	
HAM62394	WESTWOOD NORTHERN BLVD	U TURN ACCS	U TURN ACCS	25	827.23	AC	162	77	SATISFACTORY	Y	
HAM62396	WESTWOOD NORTHERN BLVD	U TURN ACCS	U TURN ACCS	25	290.80	AC	157	86	GOOD	Y	
HAM62397	WESTWOOD NORTHERN BLVD	U TURN ACCS	U TURN ACCS	25	295.83	AC	182	89	GOOD	Y	
HAM62399	WESTWOOD NORTHERN BLVD	U TURN ACCS	U TURN ACCS	25	503.33	AC	135	93	GOOD	Y	
HAM62400	WESTWOOD NORTHERN BLVD	U TURN ACCS	U TURN ACCS	25	513.41	AC	159	85	SATISFACTORY	Y	
HAM62401	WESTWOOD NORTHERN BLVD	U TURN ACCS	SUTTER AV	25	407.84	AC	650	94	GOOD	Y	
HAM62402	WESTWOOD NORTHERN BLVD	U TURN ACCS	SUTTER AV	25	407.99	AC	153	90	GOOD	Y	
HAM62405	WESTWOOD NORTHERN BLVD	U TURN ACCS	BALTIMORE AV	25	603.69	AC	650	92	GOOD	Y	
HAM62407	WESTWOOD NORTHERN BLVD	U TURN ACCS	BALTIMORE AV	25	586.71	AC	253	93	GOOD	Y	
HAM62412	WESTWOOD NORTHERN BLVD	U TURN ACCS	U TURN ACCS	25	453.72	AC	162	90	GOOD	Y	
HAM62414	WESTWOOD NORTHERN BLVD	U TURN ACCS	U TURN ACCS	25	453.82	AC	151	81	SATISFACTORY	Y	
HAM62415	WESTWOOD NORTHERN BLVD	U TURN ACCS	U TURN ACCS	25	254.93	AC	214	83	SATISFACTORY	Y	
HAM62418	WESTWOOD NORTHERN BLVD	U TURN ACCS	U TURN ACCS	25	254.45	AC	137	88	GOOD	Y	
HAM62419	WESTWOOD NORTHERN BLVD	U TURN ACCS	U TURN ACCS	25	578.15	AC	119	92	GOOD	Y	
HAM62420	WESTWOOD NORTHERN BLVD	U TURN ACCS	U TURN ACCS	25	578.50	AC	154	90	GOOD	Y	
HAM62421	WESTWOOD NORTHERN BLVD	U TURN ACCS	U TURN ACCS	25	210.98	AC	118	89	GOOD	Y	
HAM62422	WESTWOOD NORTHERN BLVD	U TURN ACCS	U TURN ACCS	25	209.92	AC	158	85	SATISFACTORY	Y	
HAM62423	WESTWOOD NORTHERN BLVD	U TURN ACCS	MCHENRY AV	25	701.87	AC	191	91	GOOD	Y	
HAM62424	WESTWOOD NORTHERN BLVD	U TURN ACCS	MCHENRY AV	25	694.55	AC	165	88	GOOD	Y	
HAM62434	WESTWOOD NORTHERN BLVD	U TURN ACCS	U TURN ACCS	25	512.39	AC	122	93	GOOD	Y	
HAM62436	WESTWOOD NORTHERN BLVD	U TURN ACCS	U TURN ACCS	25	523.39	AC	99	90	GOOD	Y	
HAM62437	WESTWOOD NORTHERN BLVD	U TURN ACCS	GOBEL AV	25	574.33	AC	147	92	GOOD	Y	
HAM62438	WESTWOOD NORTHERN BLVD	U TURN ACCS	GOBEL AV	25	570.58	AC	117	90	GOOD	Y	
HAM62443	WESTWOOD NORTHERN BLVD	U TURN ACCS	FERNCROFT DR	25	521.52	AC	143	91	GOOD	Y	
HAM62444	WESTWOOD NORTHERN BLVD	U TURN ACCS	FERNCROFT DR	25	518.85	AC	120	89	GOOD	Y	
HAM55676	WESTWOOD NORTHERN BLVD	VIENNA WOODS DR	MC FARLAN WOODS DR	25	538.27	AC	149	90	GOOD	Y	
HAM62086	WESTWOOD NORTHERN BLVD	VIENNA WOODS DR	MC FARLAN WOODS DR	25	530.83	AC	151	85	SATISFACTORY	Y	
HAM62096	WESTWOOD NORTHERN BLVD	WARDALL AV	U TURN ACCS	25	675.66	AC	139	90	GOOD	Y	
HAM62097	WESTWOOD NORTHERN BLVD	WARDALL AV	U TURN ACCS	25	671.95	AC	200	84	SATISFACTORY	Y	
HAM62429	WESTWOOD NORTHERN BLVD	WESTWOOD NORTHERN TO MCHENRY RAMP	FYFFE AV	25	324.24	AC	506	92	GOOD	Y	
HAM39212	WHATLEY ST	EVANS ST	TERM W OF EVANS ST	20	142.01	AC	650	91	GOOD	Y	
HAM20050	WHEELER ST	EMMING ST	WARNER ST	29	740.13	AC	639	58	FAIR	Y	
HAM33131	WHEELER ST	WARNER ST	W MCMILLAN ST	30	1131.29	AC	650	67	FAIR	Y	
HAM30655	WHETSEL AL	ELM ST	CENTRAL PKWY	5	428.56		-1	-1		N	ALLEY / BOOTS ON THE GROUND
HAM06556	WHETSEL AV	ADELPHI ST	THOBURNE LN	41	208.14	AC	109	95	GOOD	Y	
HAM06559	WHETSEL AV	BRAMBLE AV	ADELPHI ST	43	404.16	AC	650	94	GOOD	Y	
HAM06876	WHETSEL AV	CAROTHERS ST	PEABODY AV	48	244.06	AC	112	95	GOOD	Y	
HAM22071	WHETSEL AV	CHANDLER ST	CORNISH ST	40	541.34	AC	301	28	VERY POOR	Y	
HAM06617	WHETSEL AV	CLEPHANE AV	ERIE AV	44	284.95	AC	122	94	GOOD	Y	
HAM22072	WHETSEL AV	CORNISH ST	LUHN AV	40	423.25	AC	289	26	VERY POOR	Y	

FEATUREID	STREET NAME	FROM	TO	WIDTH	LENGTH	SURFACE TYPE	AVG IRI	DTS PCI	PCI CATEGORY	COLLECTED	DTS NOTES
HAM00554	WHETSEL AV	DESMOND ST	CHANDLER ST	44	407.54	AC	348	22	SERIOUS	Y	
HAM06864	WHETSEL AV	ERIE AV	CARTHERS ST	48	147.48	AC	193	92	GOOD	Y	
HAM06607	WHETSEL AV	ISLINGTON AV	BRAMBLE AV	24	702.34	AC	567	94	GOOD	Y	
HAM22070	WHETSEL AV	LUHN AV	MONNING PL	34	300.88	AC	288	35	VERY POOR	Y	
HAM00517	WHETSEL AV	MADISON RD	SIERRA ST	44	351.46	AC	507	93	GOOD	Y	
HAM22079	WHETSEL AV	MONNING PL	TERM NE OF	22	391.81	AC	299	38	VERY POOR	Y	
HAM00555	WHETSEL AV	PEABODY AV	PRENTICE ST	48	453.74	AC	114	95	GOOD	Y	
HAM33874	WHETSEL AV	PRENTICE ST	MADISON RD	48	345.41	AC	166	95	GOOD	Y	
HAM06585	WHETSEL AV	ROE ST	CLEPHANE AV	43	309.36	AC	518	95	GOOD	Y	
HAM00509	WHETSEL AV	SIERRA ST	DESMOND ST	44	330.54	AC	300	33	VERY POOR	Y	
HAM35825	WHETSEL AV	TERM S OF ISLINGTON AV	ISLINGTON AV	24	258.20	AC	650	95	GOOD	Y	
HAM06555	WHETSEL AV	THOBURNE LN	ROE ST	42	816.39	AC	210	95	GOOD	Y	
HAM08605	WHETSTONE AL	MAIN ST	PANCOAST AL	8	170.92		-1	-1		N	BOOTS ON THE GROUND / TOO NARROW FOR VAN ACCESS
HAM00306	WHIPPLE ST	ASHTABULA ST	WREN ST	19	261.28	AC	615	50	POOR	Y	
HAM00191	WHIPPLE ST	GRACEY DR	PORTAGE ST	24	204.93	AC	650	35	VERY POOR	Y	
HAM00307	WHIPPLE ST	PORTAGE ST	ASHTABULA ST	23	268.21	AC	321	50	POOR	Y	
HAM00318	WHIPPLE ST	WREN ST	HILLSIDE AV	19	195.40	AC	650	45	POOR	Y	
HAM02691	WHITE ST	BIEGLER ST	FAIRMOUNT AV	20	671.31	AC	417	88	GOOD	Y	
HAM02670	WHITE ST	FAIRMOUNT AV	TERM N OF FAIRMOUNT AV	16	282.46	AC	650	54	POOR	Y	
HAM02675	WHITE ST	HORTON ST	BIEGLER ST	19	246.57	AC	309	86	GOOD	Y	
HAM02676	WHITE ST	MONTROSE ST	HORTON ST	18	131.79	AC	363	89	GOOD	Y	
HAM40994	WHITE ST	QUEEN CITY BYPS	WICKHAM AL	23	117.19	AC	650	91	GOOD	Y	
HAM40993	WHITE ST	WESTWOOD AV	QUEEN CITY BYPS	31	132.09	PCC	650	86	GOOD	Y	
HAM02677	WHITE ST	WICKHAM AL	MONTROSE ST	20	127.83	AC	650	88	GOOD	Y	
HAM36980	WHITEHALL AV	AYERSHIRE AV	TERM E OF AYERSHIRE AV	25	260.80	AC	650	85	SATISFACTORY	Y	
HAM11402	WHITEHALL AV	BURSAL LN	BURSAL AV	24	303.36	AC	650	88	GOOD	Y	
HAM29543	WHITEHALL AV	BURSAL AV	LE CONTE AV	24	564.43	AC	372	89	GOOD	Y	
HAM29544	WHITEHALL AV	LE CONTE AV	AYERSHIRE AV	24	406.04	AC	650	89	GOOD	Y	
HAM10387	WHITEMAN ST	CENTRAL AV	HORACE ST	30	597.04	AC	570	38	VERY POOR	Y	
HAM10388	WHITEMAN ST	HORACE ST	DAYTON ST	26	135.97	AC	650	38	VERY POOR	Y	
HAM38018	WHITWOOD LN	LITTLE FLOWER AV	TERM W OF LITTLE FLOWER AV	24	353.70	AC	650	83	SATISFACTORY	Y	
HAM38019	WHITWOOD LN	TERM E OF LITTLE FLOWER AV	LITTLE FLOWER AV	25	867.97	AC	395	79	SATISFACTORY	Y	
HAM05433	WHITFIELD AV	BRYANT AV	EVANSWOOD PL	29	563.16	AC	596	68	FAIR	Y	
HAM41222	WHITFIELD AV	DIXMYTH AV	LOWELL AV	36	463.48	PCC	634	93	GOOD	Y	
HAM53428	WHITFIELD AV	HARRY AL	HOWELL AV	35	157.92	AC	650	58	FAIR	Y	
HAM25498	WHITFIELD AV	HOWELL AV	LUDLOW AV	36	434.46	AC	623	59	FAIR	Y	
HAM25488	WHITFIELD AV	LOWELL AV	TERRACE AV	35	337.76	AC	400	45	POOR	Y	
HAM25522	WHITFIELD AV	LUDLOW AV	BRYANT AV	30	562.86	AC	650	72	SATISFACTORY	Y	
HAM25487	WHITFIELD AV	TERRACE AV	HARRY AL	36	153.94	AC	435	40	VERY POOR	Y	
HAM06525	WHITNEY AV	CONANT ST	HECTOR AV	21	452.70	AC	411	37	VERY POOR	Y	
HAM06524	WHITNEY AV	ERIE AV	CONANT ST	21	196.03	AC	650	41	POOR	Y	
HAM06494	WHITNEY AV	HECTOR AV	LUCERNE AV	25	310.06	AC	513	79	SATISFACTORY	Y	
HAM37635	WHITNEY PL	TERM NW OF ERIE AV	ERIE AV	20	313.15	AC	650	84	SATISFACTORY	Y	
HAM24191	WHITTIER ST	READING RD	VAN BUREN AV	30	672.20	AC	449	66	FAIR	Y	
HAM34683	WHITTIER ST	VAN BUREN AV	WEHRMAN AV	42	421.44	AC	454	52	POOR	Y	
HAM26282	WHITTIER ST	WEHRMAN AV	FREDONIA AV	34	683.38	AC	426	85	SATISFACTORY	Y	
HAM03132	WICKHAM AL	CLIFFORD ST	EKARDT ST	10	248.86	AC	650	78	SATISFACTORY	Y	ONE WAY
HAM03131	WICKHAM AL	EKARDT ST	SPERBER ST	10	255.25	AC	627	72	SATISFACTORY	Y	ONE WAY
HAM03130	WICKHAM AL	SPERBER ST	WHITE ST	11	206.49	AC	650	73	SATISFACTORY	Y	ONE WAY
HAM08159	WICKHAM PL	ENGEL AL	RANKIN ST	14	556.52	AC	556	45	POOR	Y	
HAM02548	WICKHAM PL	RANKIN ST	QUEEN CITY AV	13	1093.90	AC	650	44	POOR	Y	
HAM27820	WIDDELL AL	DOTT AL	E 12TH ST	6	158.77		-1	-1		N	ALLEY / BOOTS ON THE GROUND
HAM12039	WIEHE RD	LANGDON FARM RD	CINC [GOLFMN CORPLINE	36	230.79	AC	638	87	GOOD	Y	
HAM37412	WIELERT AV	ROBERS AV	TERM NW OF ROBERS AV	25	530.00	AC	504	78	SATISFACTORY	Y	
HAM37429	WIELERT AV	TERM S OF ROBERS AV	ROBERS AV	23	237.89	AC	650	85	SATISFACTORY	Y	
HAM02225	WIEMAN AV	ENRIGHT AV	OLIVE AV	25	318.66	AC	650	69	FAIR	Y	
HAM02222	WIEMAN AV	OAKLAND AV	KIRBERT AV	24	293.13	AC	650	75	SATISFACTORY	Y	
HAM02223	WIEMAN AV	OLIVE AV	OAKLAND AV	25	264.78	AC	271	55	POOR	Y	
HAM38265	WILARAY TER	BEECHMONT AV	TERM N OF BEECHMONT AV	19	651.86	AC	650	70	FAIR	Y	
HAM38135	WILARAY TER	TERM S OF BEECHMONT AV	BEECHMONT AV	24	730.26	AC	572	83	SATISFACTORY	Y	
HAM03378	WILBUD DR	DELRIIDGE DR	LOUBELL LN	25	897.41	AC	382	41	POOR	Y	
HAM37982	WILBUD DR	LOUBELL LN	TERM NW OF LOUBELL LN	24	187.67	AC	650	35	VERY POOR	Y	
HAM11797	WILDER AV	GEST ST	GLENWAY AV	36	243.31	AC	650	39	VERY POOR	Y	
HAM01737	WILDER AV	GLENWAY AV	WARSAW AV	42	648.92	AC	576	43	POOR	Y	
HAM11796	WILDER AV	NEFF AV	GEST ST	36	300.30	AC	650	38	VERY POOR	Y	
HAM08740	WILDER AV	STATE AV	NEFF AV	30	457.24	AC	650	44	POOR	Y	
HAM37700	WILDOAK CT	TERM S OF OAKTREE PL	OAKTREE PL	26	199.23	AC	650	78	SATISFACTORY	Y	
HAM13011	WILDWOOD ST	MONON AV	AVALON ST	23	1030.02	AC	272	37	VERY POOR	Y	
HAM35930	WILK LN	TERM SE OF UNNAMED PRIVATE RD	UNNAMED PRIVATE RD	11	73.11	AC	650	95	GOOD	Y	
HAM11077	WILK LN	UNNAMED PRIVATE RD	WILKINS SHORT RD	11	401.60	AC	590	95	GOOD	Y	
HAM11074	WILKINS SHORT RD	GRACEY DR	WILK LN	16	296.68	AC	650	36	VERY POOR	Y	
HAM11076	WILKINS SHORT RD	RIVER RD	GRACEY DR	23	275.62	AC	650	37	VERY POOR	Y	
HAM11073	WILKINS SHORT RD	WILK LN	FERNBANK AV	15	293.73	AC	591	30	VERY POOR	Y	
HAM24227	WILKINSON ST	BOONE ST	PRESLEY AL	25	135.19	AC	650	29	VERY POOR	Y	
HAM24205	WILKINSON ST	FOWLER ST	SYMMES ST	31	139.07	AC	650	32	VERY POOR	Y	
HAM07907	WILKINSON ST	KENTON ST	TERM E OF KENTON ST	20	139.49	AC	650	33	VERY POOR	Y	

FEATUREID	STREET NAME	FROM	TO	WIDTH	LENGTH	SURFACE TYPE	AVG IRI	DTS PCI	PCI CATEGORY	COLLECTED	DTS NOTES
HAM24229	WILKINSON ST	PRESLEY AL	MAY ST	25	137.50	AC	650	33	VERY POOR	Y	
HAM55681	WILKINSON ST	TERM W OF KENTON ST	KENTON ST	21	89.10	AC	650	37	VERY POOR	Y	UNCOLLECTED PORTION BLOCKED BY VEHICLE
HAM38559	WILKINSON ST	TERM W OF WALTON AL	WALTON AL	33	51.49	AC	650	33	VERY POOR	Y	
HAM24220	WILKINSON ST	WALTON AL	FOWLER ST	31	126.85	AC	650	38	VERY POOR	Y	
HAM09036	WILKYMACKY AL	CLAY ST	MAIN ST	8	240.35		-1	-1		N	ALLEY / BOOTS ON THE GROUND / BRICK
HAM09032	WILKYMACKY AL	WALNUT ST	CLAY ST	13	224.24		-1	-1		N	ALLEY / BOOTS ON THE GROUND / BRICK
HAM19770	WILLARD AV	EDWARDS RD	MADISON RD	27	712.33	AC	650	35	VERY POOR	Y	ONE WAY
HAM09217	WILLBARR TER	CLOSE CT	GLENGYLE AV	16	264.90	AC	650	33	VERY POOR	Y	
HAM37672	WILLET TER	TERM E OF BOUDINOT AV	BOUDINOT AV	25	198.47	AC	650	73	SATISFACTORY	Y	
HAM05911	WILLIAM H TAFT RD	ASHLAND AV	BELL PL	39	443.61	AC	285	72	SATISFACTORY	Y	
HAM07930	WILLIAM H TAFT RD	AUBURN AV	EDEN AV	42	714.30	AC	650	57	FAIR	Y	
HAM05788	WILLIAM H TAFT RD	BELL PL	WOODBURN AV	40	780.94	AC	354	31	VERY POOR	Y	
HAM07856	WILLIAM H TAFT RD	BELLEVUE AV	HIGHLAND AV	41	439.80	AC	334	73	SATISFACTORY	Y	
HAM05890	WILLIAM H TAFT RD	BOND PL	COLLINS AV	36	390.96	AC	202	92	GOOD	Y	
HAM26175	WILLIAM H TAFT RD	CHATHAM ST	MELROSE AV	39	348.92	AC	251	62	FAIR	Y	
HAM05917	WILLIAM H TAFT RD	CLEINVUE AV	E MCMILLAN ST	36	504.59	AC	181	86	GOOD	Y	
HAM09549	WILLIAM H TAFT RD	COLLINS AV	STEVENSON LN	36	195.92	AC	182	76	SATISFACTORY	Y	
HAM05744	WILLIAM H TAFT RD	E MCMILLAN ST	BOND PL	36	551.10	AC	404	86	GOOD	Y	
HAM33119	WILLIAM H TAFT RD	EDEN AV	BELLEVUE AV	40	484.69	AC	252	56	FAIR	Y	
HAM27973	WILLIAM H TAFT RD	ESSEX PL	MAY ST	45	923.49	AC	292	90	GOOD	Y	
HAM05916	WILLIAM H TAFT RD	GILBERT AV	KEMPER LN	40	503.99	AC	650	49	POOR	Y	
HAM05795	WILLIAM H TAFT RD	HACKBERRY ST	CLEINVUE AV	36	356.85	AC	650	91	GOOD	Y	
HAM05897	WILLIAM H TAFT RD	HEATHERHILL LN	TORRENCE PKWY	35	789.28	AC	537	88	GOOD	Y	
HAM26184	WILLIAM H TAFT RD	HEMLOCK ST	STANTON AV	41	342.72	AC	247	62	FAIR	Y	
HAM07973	WILLIAM H TAFT RD	HIGHLAND AV	BURNET AV	42	457.64	AC	356	61	FAIR	Y	
HAM27975	WILLIAM H TAFT RD	HOLLENDER AL	HEMLOCK ST	40	184.13	AC	244	57	FAIR	Y	
HAM05781	WILLIAM H TAFT RD	INGLESIDE AV	MOORMAN AV	35	313.51	AC	149	93	GOOD	Y	
HAM07859	WILLIAM H TAFT RD	JEFFERSON AV	AUBURN AV	41	704.99	AC	525	59	FAIR	Y	
HAM05909	WILLIAM H TAFT RD	KEMPER LN	PARK AV	40	469.21	AC	327	32	VERY POOR	Y	
HAM27974	WILLIAM H TAFT RD	MAY ST	HOLLENDER AL	40	204.25	AC	498	43	POOR	Y	
HAM05908	WILLIAM H TAFT RD	MELROSE AV	GILBERT AV	38	307.67	AC	278	73	SATISFACTORY	Y	
HAM05782	WILLIAM H TAFT RD	MOORMAN AV	HACKBERRY ST	36	314.43	AC	386	92	GOOD	Y	
HAM05910	WILLIAM H TAFT RD	PARK AV	VICTORY PKWY	38	486.94	AC	610	34	VERY POOR	Y	
HAM27980	WILLIAM H TAFT RD	READING RD	ESSEX PL	56	350.84	AC	650	77	SATISFACTORY	Y	
HAM26176	WILLIAM H TAFT RD	STANTON AV	CHATHAM ST	39	172.17	AC	340	53	POOR	Y	
HAM09550	WILLIAM H TAFT RD	STEVENSON LN	TAFT ROAD LN	36	156.39	AC	242	86	GOOD	Y	
HAM05896	WILLIAM H TAFT RD	TAFT ROAD LN	HEATHERHILL LN	36	497.11	AC	162	83	SATISFACTORY	Y	
HAM05779	WILLIAM H TAFT RD	VICTORY PKWY	ASHLAND AV	40	428.98	AC	371	33	VERY POOR	Y	
HAM05778	WILLIAM H TAFT RD	WOODBURN AV	INGLESIDE AV	35	314.01	AC	225	89	GOOD	Y	
HAM30567	WILLIAM P DOOLEY BYPS	ELMORE ST	OLD LUDLOW AV	43	1086.27	AC	162	72	SATISFACTORY	Y	
HAM07512	WILLIAM P DOOLEY BYPS	MAD ANTHONY ST	SPRING GROVE AV	44	780.02	AC	156	89	GOOD	Y	
HAM07257	WILLIAM P DOOLEY BYPS	OLD LUDLOW AV	MAD ANTHONY ST	48	1087.86	AC	152	66	FAIR	Y	
HAM54348	WILLIAMS CT	TERM E OF WILLIAMS ST	WILLIAMS ST	13	107.39	AC	650	49	POOR	Y	ONE WAY
HAM54347	WILLIAMS ST	QUEEN CITY AV	WILLIAMS CT	17	68.63	AC	650	53	POOR	Y	
HAM54302	WILLIAMS ST	WILLIAMS CT	MONTROSE ST	11	123.24	AC	650	40	VERY POOR	Y	
HAM29902	WILLIAMSBURG DR	PRESIDENT DR	SUNNYHILL DR	36	272.17	AC	460	66	FAIR	Y	
HAM38145	WILLIAMSBURG DR	SUNNYHILL DR	TERM NW OF SUNNYHILL DR	36	553.83	AC	237	59	FAIR	Y	
HAM38149	WILLIAMSBURG DR	TERM SE OF PRESIDENT DR	PRESIDENT DR	25	370.04	AC	650	66	FAIR	Y	
HAM07277	WILLIAMSON PL	CHASE AV	COATES AL	31	140.31	AC	639	63	FAIR	Y	
HAM07270	WILLIAMSON PL	COATES AL	COATES AL	30	34.29	AC	639	61	FAIR	Y	
HAM07330	WILLIAMSON PL	COATES AL	PULLAN AV	29	792.61	AC	631	61	FAIR	Y	
HAM09248	WILLIS AV	HALPIN AV	UNNAMED AL	30	500.08	AC	650	95	GOOD	Y	
HAM09249	WILLIS AV	UNNAMED AL	DELTA AV	30	244.11	AC	650	92	GOOD	Y	
HAM03837	WILLNET DR	ALCLIFF LN	CINC]DELHTP CORPLINE	24	136.40	AC	650	50	POOR	Y	
HAM03832	WILLNET DR	BEECHMEADOW LN	WOODY LN	24	271.86	AC	349	62	FAIR	Y	
HAM03860	WILLNET DR	CHEREVILLA LN	MORADO DR	24	301.50	AC	250	41	POOR	Y	
HAM34436	WILLNET DR	CINC]DELHTP CORPLINE	COVDALE AV	24	152.95	AC	650	71	SATISFACTORY	Y	
HAM41019	WILLNET DR	CINC]DELHTP CORPLINE	MAUREEN LN	25	151.00	AC	500	51	POOR	Y	
HAM03864	WILLNET DR	GLENNA DR	JENNIE LN	24	264.25	AC	543	63	FAIR	Y	
HAM03833	WILLNET DR	JENNIE LN	BEECHMEADOW LN	25	380.65	AC	305	52	POOR	Y	
HAM03865	WILLNET DR	MAUREEN LN	GLENNA DR	24	426.33	AC	244	51	POOR	Y	
HAM34435	WILLNET DR	MORADO DR	CINC]DELHTP CORPLINE	24	149.12	AC	324	42	POOR	Y	
HAM03551	WILLNET DR	NANCY LEE LN	CHEREVILLA LN	24	300.37	AC	650	42	POOR	Y	
HAM03838	WILLNET DR	WOODY LN	ALCLIFF LN	24	398.77	AC	249	59	FAIR	Y	
HAM07663	WILLOW AL	MARBLE AL	W 72ND ST	10	180.71	AC	650	77	SATISFACTORY	Y	
HAM37073	WILLOW AL	TERM SW OF FLINT AL	FLINT AL	15	286.32	AC	650	68	FAIR	Y	
HAM07660	WILLOW AL	W 72ND ST	W 73RD ST	9	391.99	AC	650	85	SATISFACTORY	Y	
HAM07666	WILLOW AL	W SEYMOUR AV	MARBLE AL	11	205.59	AC	650	55	POOR	Y	
HAM14461	WILLOW ST	PENNSYLVANIA AV	HUTTON ST	18	309.36		-1	-1		N	BLOCKED BY GATE
HAM37405	WILLOWCOVE DR	INTERN CT	TERM S OF INTERN CT	28	186.80	AC	650	82	SATISFACTORY	Y	
HAM11461	WILLOWCOVE DR	KIPLING AV	INTERN CT	28	693.76	AC	444	80	SATISFACTORY	Y	
HAM35858	WILLOWLEA CT	TERM S OF ASHWORTH DR	ASHWORTH DR	25	346.97	AC	650	92	GOOD	Y	
HAM06044	WILMER AV	AIRPORT RD	LUNKENPARK DR	44	3705.50	AC	196	42	POOR	Y	
HAM06045	WILMER AV	AIRPORT RD	AIRPORT RD	33	416.86	AC	236	76	SATISFACTORY	Y	
HAM14468	WILMER AV	BEECHMONT CIR	BEECHMONT AV TO BEECHMONT CIR RAMP	40	245.20	AC	650	82	SATISFACTORY	Y	
HAM62166	WILMER AV	BEECHMONT CIR	WILMER AV TO BEECHMONT AV RAMP	16	253.18	AC	413	81	SATISFACTORY	Y	

FEATUREID	STREET NAME	FROM	TO	WIDTH	LENGTH	SURFACE TYPE	AVG IRI	DTS PCI	PCI CATEGORY	COLLECTED	DTS NOTES
HAM05046	WILMER AV	KELLOGG AV	AIRPORT RD	45	901.66	AC	324	55	POOR	Y	
HAM09742	WILMER AV	LUNKENPARK DR	WILMER CT	23	2313.39	AC	206	45	POOR	Y	
HAM09744	WILMER AV	PLAYFIELD LN	BEECHMONT CIR	33	524.91	AC	358	88	GOOD	Y	
HAM06100	WILMER AV	TERM SW OF KELLOGG AV	KELLOGG AV	19	524.75	AC	636	23	SERIOUS	Y	
HAM38928	WILMER CT	BEECHMONT CIR	TERM NE OF BEECHMONT CIR	29	420.73	AC	650	80	SATISFACTORY	Y	UNCOLLECTED PORTION BLOCKED BY VEHICLE
HAM09743	WILMER CT	PLAYFIELD LN	BEECHMONT CIR	22	646.97	AC	650	47	POOR	Y	ONE WAY
HAM38453	WILMINK ST	TERM E OF BAYMILLER ST	BAYMILLER ST	19	76.92	AC	-1	-1	N	N	BLOCKED BY GATE
HAM35463	WILMONT CT	TERM E OF HEMPWOOD AV	HEMPWOOD AV	23	269.82	AC	650	41	POOR	Y	
HAM08794	WILSHIRE AV	AULT PARK AV	AYLESBORO AV	24	315.75	AC	540	54	POOR	Y	
HAM08797	WILSHIRE AV	AYLESBORO AV	SAYBROOK AV	24	474.76	AC	372	49	POOR	Y	
HAM05698	WILSON AV	EHRMAN AV	BAXTER AV	23	349.20	AC	259	100	GOOD	Y	
HAM05718	WILSON AV	FOREST AV	EHRMAN AV	30	1041.69	AC	391	100	GOOD	Y	
HAM05951	WILSON AV	HEARNE AV	NORTHERN AV	37	328.75	AC	626	100	GOOD	Y	
HAM34675	WILSON AV	NORTHERN AV	ROCKDALE AV	36	551.19	AC	611	100	GOOD	Y	
HAM05705	WILSON AV	ROCKDALE AV	FOREST AV	33	345.71	AC	650	100	GOOD	Y	
HAM01726	WILSONIA DR	TERM S OF BODLEY AV	BODLEY AV	30	401.07	AC	650	50	POOR	Y	
HAM27447	WINCHELL AV	BANK ST	HARRISON AV	31	1059.63	AC	525	40	VERY POOR	Y	
HAM32220	WINCHELL AV	EZZARD CHARLES DR	WINCHELL AV TO I-75 NB EXWY RAMP	38	329.58	AC	131	88	GOOD	Y	ONE WAY
HAM27470	WINCHELL AV	FINDLAY ST	HULBERT AV	37	261.98	AC	155	85	SATISFACTORY	Y	ONE WAY
HAM53325	WINCHELL AV	GARDEN ST	BANK ST	38	263.72	AC	292	81	SATISFACTORY	Y	ONE WAY
HAM27537	WINCHELL AV	GEST ST	I-75 NB EXWY	28	460.71	PCC	330	94	GOOD	Y	ONE WAY
HAM27478	WINCHELL AV	HULBERT AV	LUBKE AL	37	369.30	AC	190	73	SATISFACTORY	Y	ONE WAY
HAM27531	WINCHELL AV	I-75 NB ACCS TO WINCHELL AV RAMP	EZZARD CHARLES DR	40	606.30	AC	217	42	POOR	Y	ONE WAY
HAM27532	WINCHELL AV	I-75 NB EXWY	I-75 NB ACCS TO WINCHELL AV RAMP	33	312.35	AC	320	68	FAIR	Y	ONE WAY
HAM27434	WINCHELL AV	LUBKE AL	GARDEN ST	36	573.84	AC	184	83	SATISFACTORY	Y	ONE WAY
HAM27493	WINCHELL AV	POPLAR ST	FINDLAY ST	36	431.03	AC	175	85	SATISFACTORY	Y	ONE WAY
HAM30673	WINCHELL AV	W LIBERTY ST	POPLAR ST	35	360.93	AC	142	88	GOOD	Y	ONE WAY
HAM55685	WINCHELL AV	WADE WALK ST	W LIBERTY ST	38	430.70	AC	371	87	GOOD	Y	ONE WAY
HAM27515	WINCHELL AV	WINCHELL AV TO I-75 NB EXWY RAMP	WADE WALK ST	36	824.57	AC	153	83	SATISFACTORY	Y	ONE WAY
HAM14292	WINCHESTER AV	CAMBRIDGE AV	LOCKARD AV	14	235.35	AC	650	26	VERY POOR	Y	
HAM36100	WINCHESTER AV	TERM S OF CAMBRIDGE AV	CAMBRIDGE AV	14	441.92	AC	650	40	VERY POOR	Y	
HAM30461	WINDHAM AV	READING RD	ROCKDALE AV	42	1835.09	AC	391	44	POOR	Y	
HAM26203	WINDING WY	DANA AV	MARION AV	36	694.35	AC	535	59	FAIR	Y	
HAM12675	WINDING WY	LENOX PL	AVONDALE AV	35	489.82	AC	371	47	POOR	Y	
HAM12105	WINDING WY	MARION AV	VALLEY LN	37	538.20	AC	506	61	FAIR	Y	
HAM12102	WINDING WY	REDWAY AV	LENOX PL	35	266.32	AC	454	88	GOOD	Y	
HAM12107	WINDING WY	VALLEY LN	REDWAY AV	32	586.66	AC	430	62	FAIR	Y	
HAM50280	WINDISCH AV	TERM W OF TANNEHILL LN	TANNEHILL LN	18	637.82	AC	554	84	SATISFACTORY	Y	
HAM05573	WINDSOR ST	FULTON AV	ST JAMES AV	35	481.18	AC	634	18	SERIOUS	Y	
HAM05579	WINDSOR ST	GILBERT AV	FULTON AV	36	251.02	AC	650	32	VERY POOR	Y	
HAM05669	WINDSOR ST	KEMPER LN	PARK AV	37	478.18	AC	650	21	SERIOUS	Y	
HAM05637	WINDSOR ST	ST JAMES AV	KEMPER LN	35	444.65	AC	650	33	VERY POOR	Y	
HAM03509	WINDSORHILL DR	MOUNTVILLE DR	TERM NW OF MOUNTVILLE DR	24	407.38	AC	650	45	POOR	Y	
HAM06624	WINDWARD ST	BLANEY AV	PLAINVILLE RD	25	616.06	AC	572	41	POOR	Y	
HAM06623	WINDWARD ST	MARIETTA ST	BLANEY AV	25	552.10	AC	535	44	POOR	Y	
HAM06661	WINDWARD ST	PLAINVILLE RD	CINC COLUTP CORPLINE	28	337.65	AC	557	28	VERY POOR	Y	
HAM36717	WINDWARD ST	TERM W OF MARIETTA ST	MARIETTA ST	17	205.92	AC	650	29	VERY POOR	Y	
HAM38994	WINFIELD AV	TERM S OF WESTHAVEN AV	WESTHAVEN AV	28	844.73	AC	650	62	FAIR	Y	
HAM02090	WINFIELD AV	WESTHAVEN AV	GLENWAY AV	28	676.06	AC	463	66	FAIR	Y	
HAM02300	WING ST	CLAYPOLE AV	LEHMAN RD	16	352.51	AC	650	28	VERY POOR	Y	
HAM02304	WING ST	STERRETT AV	CLAYPOLE AV	21	361.40	AC	594	59	FAIR	Y	
HAM41182	WINGFIELD LN	TERM NW OF LANGDON FARM RD	LANGDON FARM RD	18	405.36	AC	650	68	FAIR	Y	
HAM20276	WINKLER ST	CALUMET ST	BOSLER AL	23	138.82	AC	650	64	FAIR	Y	
HAM20277	WINKLER ST	RICE ST	CALUMET ST	22	472.59	AC	650	84	SATISFACTORY	Y	
HAM00116	WINNESTE AV	CRAFT ST	TOPRIDGE PL	36	1309.01	AC	250	81	SATISFACTORY	Y	
HAM00152	WINNESTE AV	DUTCH COLONY DR	GWINNET RD	37	173.33	AC	650	71	SATISFACTORY	Y	
HAM65715	WINNESTE AV	GARDENHILL LN	Private Section	30	297.69	AC	650	91	GOOD	Y	
HAM33718	WINNESTE AV	GWINNET RD	WINNESTE CT	31	149.60	AC	650	88	GOOD	Y	
HAM00097	WINNESTE AV	KINGS RUN DR	CRAFT ST	37	347.62	AC	488	63	FAIR	Y	
HAM00160	WINNESTE AV	STRAND LN	DUTCH COLONY DR	37	1043.90	AC	311	71	SATISFACTORY	Y	
HAM00190	WINNESTE AV	TOPRIDGE PL	STRAND LN	36	2145.95	AC	228	55	POOR	Y	
HAM33719	WINNESTE AV	WINNESTE CT	GARDENHILL LN	31	740.11	AC	134	87	GOOD	Y	
HAM38120	WINNESTE CT	TERM E OF WINNESTE AV	WINNESTE AV	21	347.80	AC	650	28	VERY POOR	Y	
HAM13104	WINONA TER	DALZELL ST	WARRICK ST	18	321.45	AC	308	31	VERY POOR	Y	
HAM13190	WINONA TER	ERIE AV	DALZELL ST	16	345.75	AC	596	40	VERY POOR	Y	
HAM13147	WINONA TER	ROE ST	VERONA AV	21	419.99	AC	650	42	POOR	Y	
HAM13186	WINONA TER	VERONA AV	ERIE AV	22	407.57	AC	628	37	VERY POOR	Y	
HAM34673	WINSLOW AV	OAK ST	LINCOLN AV	36	1148.41	AC	430	49	POOR	Y	
HAM14455	WINTER ST	KENILWORTH PL	PENNSYLVANIA AV	31	320.44	AC	551	48	POOR	Y	
HAM14463	WINTER ST	PENNSYLVANIA AV	HUTTON ST	25	308.84	AC	521	45	POOR	Y	
HAM00079	WINTON RD	BEECHWOOD AV	GRAY RD	55	255.67	AC	332	83	SATISFACTORY	Y	
HAM00092	WINTON RD	CIRCLE AV	DERBY AV	44	510.83	AC	176	70	FAIR	Y	
HAM00086	WINTON RD	DERBY AV	MCMAKIN AV	48	425.03	AC	189	74	SATISFACTORY	Y	
HAM12974	WINTON RD	DUTCH COLONY DR	OAKFIELD AV	44	3722.05	AC	200	80	SATISFACTORY	Y	
HAM00083	WINTON RD	EAST EPWORTH AV	BEECHWOOD AV	44	681.38	AC	288	67	FAIR	Y	
HAM00114	WINTON RD	GRAY RD	HAND AV	45	507.09	AC	261	77	SATISFACTORY	Y	

FEATUREID	STREET NAME	FROM	TO	WIDTH	LENGTH	SURFACE TYPE	AVG IRI	DTS PCI	PCI CATEGORY	COLLECTED	DTS NOTES
HAM00113	WINTON RD	HAND AV	KINGS RUN DR	43	1577.38	AC	250	83	SATISFACTORY	Y	
HAM18341	WINTON RD	KEENAN AV	CIRCLE AV	45	800.89	AC	168	78	SATISFACTORY	Y	
HAM00186	WINTON RD	KINGS RUN DR	DUTCH COLONY DR	44	3451.04	AC	162	86	GOOD	Y	
HAM00084	WINTON RD	MCMAKIN AV	EAST EPWORTH AV	43	374.78	AC	240	72	SATISFACTORY	Y	
HAM10899	WINTON RD	OAKFIELD AV	W NORTH BEND RD	72	397.56	AC	460	90	GOOD	Y	
HAM27208	WINTON RD	SPRING GROVE AV	KEENAN AV	44	997.91	AC	316	79	SATISFACTORY	Y	
HAM00155	WINTON RIDGE LN	DUTCH COLONY DR	GWINNET RD	18	237.10	AC	650	78	SATISFACTORY	Y	
HAM00406	WINTON RIDGE LN	EAST APPLE ST	LONGWOOD LN	25	2548.17	AC	181	71	SATISFACTORY	Y	
HAM00150	WINTON RIDGE LN	GWINNET RD	EAST APPLE ST	22	400.44	AC	395	86	GOOD	Y	
HAM00101	WINTON RIDGE LN	KINGS RUN DR	WOODEN SHOE HOLLOW DR	19	790.25	AC	398	38	VERY POOR	Y	
HAM10897	WINTON RIDGE LN	LONGWOOD LN	OAKFIELD AV	23	692.42	AC	335	76	SATISFACTORY	Y	
HAM35382	WINTON RIDGE LN	TERM SW OF KINGS RUN DR	KINGS RUN DR	16	1080.88	AC	541	60	FAIR	Y	
HAM00154	WINTON RIDGE LN	WOODEN SHOE HOLLOW DR	DUTCH COLONY DR	19	3240.05	AC	288	35	VERY POOR	Y	
HAM36945	WINTROP AV	TERM S OF LLANFAIR AV	LLANFAIR AV	25	537.89	AC	437	65	FAIR	Y	
HAM38033	WIONNA AV	EDWOOD AV	TERM W OF EDWOOD AV	20	300.02	AC	375	88	GOOD	Y	
HAM09470	WIONNA AV	TEAKWOOD AV	EDWOOD AV	24	1677.58	AC	323	71	SATISFACTORY	Y	
HAM25499	WIRHAM PL	GANO AV	MORRISON AV	30	552.56	AC	650	95	GOOD	Y	
HAM11779	WISCONSIN AV	AKRON AV	RIVER RD	14	572.57	AC	650	93	GOOD	Y	
HAM07829	WISWELL ST	HUNSFORD ST	SHEEHAN AV	27	740.02	AC	462	94	GOOD	Y	
HAM20562	WISWELL ST	SHEEHAN AV	MILLSDALE ST	27	996.86	AC	356	95	GOOD	Y	
HAM11586	WITHANY AV	PACE AV	TERM N OF PACE AV	17	459.60	AC	568	77	SATISFACTORY	Y	
HAM07364	WITLER ST	BLUE ROCK ST	TUDOR AL	25	257.53	AC	641	52	POOR	Y	
HAM07357	WITLER ST	HANFIELD ST	CHASE AV	25	451.53	AC	639	42	POOR	Y	
HAM07361	WITLER ST	TUDOR AL	HANFIELD ST	25	279.25	AC	650	41	POOR	Y	
HAM00867	WITTEKIND TER	DEVONWOOD DR	PEASLEE AV	21	1481.95	AC	430	66	FAIR	Y	
HAM00868	WITTEKIND TER	EDWOOD AV	DEVONWOOD DR	21	1215.54	AC	497	44	POOR	Y	
HAM38043	WITTLQU AV	TERM E OF HAMILTON AV	HAMILTON AV	24	972.59	AC	250	95	GOOD	Y	
HAM22328	WOCHER AV	RIVER RD	TYNDALL AV	20	266.13	AC	650	94	GOOD	Y	
HAM22330	WOCHER AV	TYNDALL AV	HILLSIDE AV	14	153.98	AC	650	59	FAIR	Y	
HAM07744	WOLD AV	DEXTER AV	FAIRFAX AV	36	573.21	AC	650	36	VERY POOR	Y	
HAM07717	WOLD AV	FAIRFAX AV	HINES AL	36	181.20	AC	650	50	POOR	Y	
HAM07725	WOLD AV	HINES AL	KINNEY AV	36	184.42	AC	650	61	FAIR	Y	
HAM07714	WOLD AV	KINNEY AV	MALORY CT	36	185.61	AC	650	51	POOR	Y	
HAM32041	WOLD AV	MADISON RD	DEXTER AV	40	1248.96	AC	592	79	SATISFACTORY	Y	
HAM07713	WOLD AV	MALORY CT	HEWITT AV	36	182.12	AC	650	29	VERY POOR	Y	
HAM54427	WOLSELEY LN		HALE AV	17	254.94	AC	650	39	VERY POOR	Y	
HAM39525	WOOD AV	MIDDLETON AV	TERM W OF MIDDLETON AV	25	923.35	AC	505	83	SATISFACTORY	Y	
HAM39524	WOOD AV	TERM E OF MIDDLETON AV	MIDDLETON AV	29	363.24	AC	650	85	SATISFACTORY	Y	
HAM36671	WOODBINE AV	ANTHONY WAYNE AV	TERM N OF ANTHONY WAYNE AV	25	429.69	AC	608	93	GOOD	Y	
HAM27071	WOODBINE AV	DE CAMP AV	WILDWOOD ST	27	506.29	AC	246	95	GOOD	Y	
HAM26804	WOODBINE AV	E GALBRAITH RD	HUNSFORD ST	27	362.26	AC	509	36	VERY POOR	Y	
HAM07828	WOODBINE AV	HUNSFORD ST	SHEEHAN AV	26	737.64	AC	515	63	FAIR	Y	
HAM26799	WOODBINE AV	KEARNY ST	E GALBRAITH RD	26	921.05	AC	315	59	FAIR	Y	
HAM20561	WOODBINE AV	SHEEHAN AV	MILLSDALE ST	27	1011.60	AC	375	59	FAIR	Y	
HAM36648	WOODBINE AV	TERM S OF DE CAMP AV	DE CAMP AV	27	700.73	AC	234	94	GOOD	Y	
HAM38893	WOODBRIAR LN	JUNIPER AV	TERM N OF JUNIPER AV	24	365.55	AC	650	67	FAIR	Y	
HAM38895	WOODBRIAR LN	TERM S OF JUNIPER AV	JUNIPER AV	23	692.54	AC	650	47	POOR	Y	
HAM11411	WOODBRIAR LN	STANLEY AV	TERM SE OF	30	507.45	AC	650	57	FAIR	Y	
HAM09160	WOODBRIAR LN	TERM NW OF TUSCULUM AV	TUSCULUM AV	4	54.05		-1	-1		N	BOOTS ON THE GROUND / PEDESTRIAN PATHWAY
HAM26430	WOODBURN AV	BLAIR AV	DAUNER AV	36	417.54	AC	430	90	GOOD	Y	
HAM26408	WOODBURN AV	BREWSTER AV	POTTER PL	36	333.87	AC	119	92	GOOD	Y	
HAM05776	WOODBURN AV	BURDETT AV	CLAYTON ST	39	309.11	AC	174	74	SATISFACTORY	Y	
HAM21508	WOODBURN AV	CHAPEL ST	DESALES LN	40	472.85	AC	211	93	GOOD	Y	
HAM26436	WOODBURN AV	CLAREWOOD AV	GRANTWOOD AV	37	199.22	AC	157	90	GOOD	Y	
HAM21562	WOODBURN AV	CLAYTON ST	MYRTLE AV	37	177.51	AC	276	63	FAIR	Y	
HAM26435	WOODBURN AV	DAUNER AV	CLAREWOOD AV	36	202.28	AC	130	89	GOOD	Y	
HAM21521	WOODBURN AV	DESALES LN	GILPIN AV	40	369.38	AC	210	93	GOOD	Y	
HAM21540	WOODBURN AV	DEXTER AV	MERRIMAC ST	40	222.31	AC	237	95	GOOD	Y	
HAM05914	WOODBURN AV	E MCMILLAN ST	LOCUST ST	40	549.04	AC	211	67	FAIR	Y	ONE WAY
HAM26323	WOODBURN AV	FAIRFAX AV	GILBERT AV	40	734.16	AC	463	93	GOOD	Y	
HAM21543	WOODBURN AV	GILPIN AV	NEILSON PL	41	248.60	AC	212	91	GOOD	Y	
HAM26434	WOODBURN AV	GRANTWOOD AV	JONATHAN AV	36	206.19	AC	650	91	GOOD	Y	
HAM26407	WOODBURN AV	JONATHAN AV	BREWSTER AV	44	533.98	AC	365	95	GOOD	Y	
HAM05789	WOODBURN AV	LOCUST ST	WILLIAM H TAFT RD	40	345.26	AC	431	37	VERY POOR	Y	ONE WAY
HAM21500	WOODBURN AV	MADISON RD	CHAPEL ST	38	258.03	AC	650	72	SATISFACTORY	Y	
HAM21493	WOODBURN AV	MERRIMAC ST	FAIRFAX AV	40	350.68	AC	234	95	GOOD	Y	
HAM26321	WOODBURN AV	MONTGOMERY RD	ST LEGER PL	36	160.33	AC	534	85	SATISFACTORY	Y	
HAM21561	WOODBURN AV	MYRTLE AV	MADISON RD	44	296.80	AC	513	69	FAIR	Y	
HAM21542	WOODBURN AV	NEILSON PL	DEXTER AV	40	206.65	AC	190	95	GOOD	Y	
HAM32080	WOODBURN AV	POTTER PL	DANA AV	37	591.55	AC	486	90	GOOD	Y	
HAM26423	WOODBURN AV	RUTH AV	BLAIR AV	36	373.84	AC	650	93	GOOD	Y	
HAM26320	WOODBURN AV	ST LEGER PL	RUTH AV	36	335.04	AC	157	92	GOOD	Y	
HAM05913	WOODBURN AV	WILLIAM H TAFT RD	BURDETT AV	40	265.72	AC	650	53	POOR	Y	
HAM04857	WOODFORD RD	DRYDEN AV	KIMBERLY AV	21	258.97	AC	267	44	POOR	Y	
HAM12073	WOODFORD RD	GRAND VISTA AV	OMEARA PL	24	253.26	AC	290	39	VERY POOR	Y	
HAM11507	WOODFORD RD	KENNEDY AV	WYATT AV	32	793.13	AC	490	73	SATISFACTORY	Y	

FEATUREID	STREET NAME	FROM	TO	WIDTH	LENGTH	SURFACE TYPE	AVG IRI	DTS PCI	PCI CATEGORY	COLLECTED	DTS NOTES
HAM04854	WOODFORD RD	KIMBERLY AV	ROBISON RD	22	453.05	AC	254	64	FAIR	Y	
HAM11518	WOODFORD RD	LILLIAN AV	CINC SILVTN CORPLINE	21	1457.98	AC	212	89	GOOD	Y	
HAM12005	WOODFORD RD	LOSANTVILLE AV	RIDGE AV	40	591.58	AC	650	50	POOR	Y	
HAM04856	WOODFORD RD	OMEARA PL	DRYDEN AV	21	189.92	AC	306	75	SATISFACTORY	Y	
HAM12067	WOODFORD RD	PANDORA AV	WOODMONT AV	25	383.17	AC	272	46	POOR	Y	
HAM11517	WOODFORD RD	RED BANK RD	LILLIAN AV	29	388.28	AC	207	81	SATISFACTORY	Y	
HAM33982	WOODFORD RD	RIDGE AV	PANDORA AV	32	416.28	AC	520	45	POOR	Y	
HAM04855	WOODFORD RD	ROBISON RD	KENNEDY AV	32	783.99	AC	346	67	FAIR	Y	
HAM04858	WOODFORD RD	ROBISON RD	ROBISON RD	32	383.66	AC	294	84	SATISFACTORY	Y	
HAM11512	WOODFORD RD	WOODFORD CT	RED BANK RD	32	146.08	AC	245	78	SATISFACTORY	Y	
HAM12098	WOODFORD RD	WOODMONT AV	GRAND VISTA AV	25	611.23	AC	274	60	FAIR	Y	
HAM11508	WOODFORD RD	WYATT AV	WOODFORD CT	32	809.37	AC	148	84	SATISFACTORY	Y	
HAM19712	WOODLAND AV	WASSON RD	MADISON RD	30	770.06	AC	579	54	POOR	Y	
HAM10905	WOODLAND RD	OLD RED BANK RD	RED BANK RD	30	560.51	AC	650	89	GOOD	Y	
HAM20531	WOODLARK DR	ANDETP CINC CORPLINE	MAYLAND DR	24	975.83	AC	208	87	GOOD	Y	
HAM02439	WOODLAWN AV	BASSETT RD	PRICE AV	29	2332.74	AC	512	85	SATISFACTORY	Y	
HAM02435	WOODLAWN AV	KENSINGTON PL	WARSAW AV	30	327.93	AC	650	66	FAIR	Y	
HAM02436	WOODLAWN AV	OSAGE AV	KENSINGTON PL	30	373.79	AC	227	66	FAIR	Y	
HAM02437	WOODLAWN AV	PRICE AV	OSAGE AV	31	388.10	AC	478	49	POOR	Y	
HAM02020	WOODLAWN AV	WARSAW AV	GLENWAY AV	23	1216.33	AC	382	87	GOOD	Y	
HAM12831	WOODMONT AV	ARROW AV	MONTGOMERY RD	25	338.11	AC	650	75	SATISFACTORY	Y	
HAM12097	WOODMONT AV	E WOODMONT AV	WOODFORD RD	25	295.11	AC	650	60	FAIR	Y	
HAM12827	WOODMONT AV	ORION AV	ARROW AV	24	353.23	AC	650	79	SATISFACTORY	Y	
HAM12248	WOODMONT AV	S WOODMONT AV	E WOODMONT AV	23	866.18	AC	238	67	FAIR	Y	
HAM12065	WOODMONT AV	WOODFORD RD	ORION AV	24	397.85	AC	650	79	SATISFACTORY	Y	
HAM02811	WOODROW AV	FLEETWOOD AV	PANCOAST AV	24	588.63	AC	311	70	FAIR	Y	
HAM02792	WOODROW AV	OCOSTA AV	HARRISON AV	23	338.26	AC	650	51	POOR	Y	
HAM02795	WOODROW AV	PANCOAST AV	OCOSTA AV	24	293.67	AC	262	64	FAIR	Y	
HAM08731	WOODROW ST	GEST ST	HOPKINS ST	29	774.59	AC	308	74	SATISFACTORY	Y	
HAM08712	WOODROW ST	SOUTH ST	WOODROW ST	33	449.92	AC	650	78	SATISFACTORY	Y	
HAM11691	WOODSDALE AV	VINE ST	BURNS AV	26	1319.59	AC	348	50	POOR	Y	
HAM12824	WOODSFIELD ST	LOSANTVILLE AV	RIDGE AV	23	577.68	AC	650	54	POOR	Y	
HAM32227	WOODWARD ST	GOETZ AL	HANOVER ST	30	103.57	AC	465	91	GOOD	Y	ONE WAY
HAM20307	WOODWARD ST	MAIN ST	GOETZ AL	30	128.91	AC	650	95	GOOD	Y	ONE WAY
HAM38773	WOODY LN	TERM S OF WILLNET DR	WILLNET DR	25	523.80	AC	650	62	FAIR	Y	
HAM05396	WOOL ST	HOBOKEN AL	DELTA AV	18	155.02	AC	650	60	FAIR	Y	
HAM05391	WOOL ST	REDMOND AL	WORTH ST	19	152.26	AC	650	71	SATISFACTORY	Y	
HAM06084	WOOL ST	STANLEY AV	CONGRESS AV	32	292.18	AC	418	94	GOOD	Y	
HAM05387	WOOL ST	STRADER AV	REDMOND AL	16	165.62	AC	650	48	POOR	Y	
HAM05394	WOOL ST	WORTH ST	HOBOKEN AL	20	161.41	AC	567	81	SATISFACTORY	Y	
HAM05931	WOOLPER AV	VINE ST	CLIFTON AV	33	2068.64	PCC	313	87	GOOD	Y	
HAM37813	WOOSTER PL	MCHENRY AV	TERM N OF MCHENRY AV	20	433.14	AC	608	51	POOR	Y	
HAM61916	WOOSTER RD	BEECHMONT AV TO WOOSTER RD RAMP	WOOSTER RD	17	334.41	PCC	209	96	GOOD	Y	
HAM30331	WOOSTER RD	CINC COLUTP FAIRFX CORPLINE	RED BANK RD	37	810.54	AC	322	79	SATISFACTORY	Y	
HAM64852	WOOSTER RD	HUTTON ST	WOOSTER ROAD BRIDGE	40	446.67	PCC	245	96	GOOD	Y	
HAM14450	WOOSTER RD	MIAMI AV	CINC COLUTP FAIRFX CORPLINE	39	736.48	AC	369	45	POOR	Y	
HAM61918	WOOSTER RD	WOOSTER RD	HUTTON ST	26	226.03	PCC	237	96	GOOD	Y	
HAM61917	WOOSTER RD	WOOSTER RD TO BEECHMONT CIR RAMP	WOOSTER RD	17	266.09	PCC	219	96	GOOD	Y	
HAM64851	WOOSTER RD	WOOSTER ROAD BRIDGE	MIAMI AV	40	5100.59	AC	247	36	VERY POOR	Y	
HAM53322	WORTH ST	BABB AL	RIVERSIDE DR	31	78.96	AC	650	96	GOOD	Y	ONE WAY
HAM05459	WORTH ST	HUMBERT ST	WOOL ST	31	503.01	AC	650	46	POOR	Y	ONE WAY
HAM05390	WORTH ST	WOOL ST	BABB AL	30	398.40	AC	609	60	FAIR	Y	ONE WAY
HAM09729	WORTHINGTON AV	GATE ST	GOBEL AV	20	1240.84	AC	540	64	FAIR	Y	ONE WAY
HAM37097	WORTMAN ST	TERM SE OF EASTERN AV	EASTERN AV	30	238.53	AC	650	36	VERY POOR	Y	UNCOLLECTED PORTION BLOCKED BY DUMPSTER
HAM00319	WREN ST	WHIPPLE ST	HUEY AV	17	318.35	AC	650	45	POOR	Y	
HAM26984	WUEST ST	VINE ST	KESSLER AV	30	637.14	AC	650	84	SATISFACTORY	Y	
HAM03017	WUNDER AV	FISCHER PL	ST CATHERINE PL	37	348.13	AC	650	55	POOR	Y	
HAM03021	WUNDER AV	ST CATHERINE PL	MONTANA AV	37	664.19	AC	460	48	POOR	Y	
HAM11510	WYATT AV	AIKENSIDE AV	WOODFORD RD	19	508.51	AC	561	44	POOR	Y	
HAM07196	WYATT AV	CONGREVE AV	AIKENSIDE AV	23	849.13	AC	199	53	POOR	Y	
HAM07173	WYATT AV	DAVENANT AV	CONGREVE AV	19	449.34	AC	644	41	POOR	Y	
HAM39490	WYE AL	TERM S OF ENVART AV	ENVART AV	11	309.05	AC	650	33	VERY POOR	Y	UNCOLLECTED PORTION UNPAVED ROAD / BLOCKED BY FOLIAGE
HAM35926	WYNNIE PL	GRACELY DR	TERM NW OF GRACELY DR	16	277.75	AC	650	95	GOOD	Y	
HAM36840	WYNNWOOD LN	SUNFIELD DR	TERM E OF SUNFIELD DR	24	639.42	AC	614	51	POOR	Y	
HAM32380	WYOMING AV	DAVORAN ST	LATHAM AV	20	634.61	AC	650	88	GOOD	Y	ONE WAY
HAM12943	WYOMING AV	LATHAM AV	WESTMONT DR	27	659.45	AC	275	93	GOOD	Y	
HAM11705	WYOMING AV	W LIBERTY ST	DAVORAN ST	19	674.43	AC	650	88	GOOD	Y	ONE WAY
HAM12950	WYOMING AV	WESTMONT DR	QUEEN CITY AV	27	2045.85	AC	328	89	GOOD	Y	
HAM21503	YALE AV	GILBERT AV	KEMPER LN	29	334.63	AC	333	95	GOOD	Y	
HAM21522	YALE AV	KEMPER LN	SEMINARY PL	29	328.18	AC	160	93	GOOD	Y	
HAM21505	YALE AV	PARK AV	ALMS PL	30	468.56	AC	650	90	GOOD	Y	
HAM21504	YALE AV	SEMINARY PL	PARK AV	29	149.56	AC	650	94	GOOD	Y	
HAM23894	YARMOUTH AV	MATLOCK AV	YARMOUTH PL	26	844.23	AC	480	94	GOOD	Y	
HAM40462	YARMOUTH AV	OAKDALE AV	OBERLIN AV	28	524.19	AC	411	93	GOOD	Y	
HAM23893	YARMOUTH AV	OBERLIN AV	MATLOCK AV	26	537.71	AC	491	94	GOOD	Y	
HAM40492	YARMOUTH AV	TERM W OF OAKDALE AV	OAKDALE AV	30	415.35	AC	470	95	GOOD	Y	

FEATUREID	STREET NAME	FROM	TO	WIDTH	LENGTH	SURFACE TYPE	AVG IRI	DTS PCI	PCI CATEGORY	COLLECTED	DTS NOTES
HAM23902	YARMOUTH AV	YARMOUTH PL	READING RD	25	615.52	AC	594	93	GOOD	Y	
HAM23898	YARMOUTH PL	JOSEPH ST	YARMOUTH AV	20	333.25	AC	546	93	GOOD	Y	
HAM35505	YEARLING CT	TERM E OF MUSTANG DR	MUSTANG DR	36	295.42	AC	427	63	FAIR	Y	
HAM11839	YOAST AV	BALTIMORE AV	HARKNESS ST	17	287.18	AC	650	88	GOOD	Y	
HAM11850	YOAST AV	HARKNESS ST	RANDALL AV	21	1005.38	AC	278	90	GOOD	Y	
HAM11857	YOAST AV	RANDALL AV	SAFFER ST	16	395.35	AC	342	91	GOOD	Y	
HAM52583	YOAST AV	TERM NE OF BALTIMORE AV	BALTIMORE AV	14	153.28	AC	650	91	GOOD	Y	
HAM21935	YONKERS AV	BEEKMAN ST	MOOSEWOOD AV	24	317.20	AC	650	58	FAIR	Y	
HAM08192	YORK ST	ACME AL	BAYMILLER ST	31	125.81	AC	595	83	SATISFACTORY	Y	
HAM08256	YORK ST	BAYMILLER ST	GAY AL	31	124.34	AC	620	67	FAIR	Y	
HAM27474	YORK ST	BRIGHT AL	COLERAIN AV	31	119.05	AC	206	66	FAIR	Y	
HAM08361	YORK ST	CENTRAL AV	JOHN ST	32	372.21	AC	444	53	POOR	Y	
HAM32146	YORK ST	COLERAIN AV	LUBKE AL	32	120.55	AC	598	35	VERY POOR	Y	
HAM38530	YORK ST	DALTON AV	TERM W OF DALTON AV	17	402.28	AC	650	24	SERIOUS	Y	
HAM27464	YORK ST	FREEMAN AV	KIMPEL AL	30	127.68	AC	650	58	FAIR	Y	
HAM08255	YORK ST	GAY AL	PINK AL	30	363.18	AC	129	80	SATISFACTORY	Y	
HAM08360	YORK ST	JOHN ST	KEYWITT AL	31	475.87	AC	365	69	FAIR	Y	
HAM08274	YORK ST	KEYWITT AL	LINN ST	30	163.93	AC	650	56	FAIR	Y	
HAM27475	YORK ST	KIMPEL AL	BRIGHT AL	28	220.17	AC	177	68	FAIR	Y	
HAM08401	YORK ST	LINN ST	ACME AL	31	465.66	AC	538	86	GOOD	Y	
HAM27465	YORK ST	PINK AL	FREEMAN AV	30	134.69	AC	650	81	SATISFACTORY	Y	
HAM39134	YORKSHIRE PL	NORTHWOOD DR	NORTH TERM	24	686.30	PCC	601	70	FAIR	Y	
HAM35325	YORKTOWN RD	HAVENWOOD CT	MOSAIC LN	21	268.96	AC	480	63	FAIR	Y	
HAM61564	YORKTOWN RD	MORNINGDEW CT	VIOLETA LN	24	128.13	AC	214	84	SATISFACTORY	Y	
HAM34828	YORKTOWN RD	MOSAIC LN	MORNINGDEW CT	21	300.68	AC	395	79	SATISFACTORY	Y	
HAM61563	YORKTOWN RD	VIOLETA LN	RHODE ISLAND AV	24	142.65	AC	521	82	SATISFACTORY	Y	
HAM12025	YOSEMITE DR	LANGDON FARM RD	CINC GOLFMN CORPLINE	24	223.85	AC	650	89	GOOD	Y	
HAM27813	YOUNG ST	BOAL ST	TERM N OF	11	206.93		-1	-1		N	BOOTS ON THE GROUND / STAIRCASE
HAM26101	YOUNG ST	BODMANN AV	SOUTHERN AV	24	581.79	AC	505	53	POOR	Y	
HAM26094	YOUNG ST	CARMALT ST	DORCHESTER AV	30	306.03	AC	645	31	VERY POOR	Y	
HAM33560	YOUNG ST	CHANNING ST	CARMALT ST	30	300.38	AC	601	18	SERIOUS	Y	
HAM20173	YOUNG ST	CORPORATION AL	YOUNG ST	3	92.22		-1	-1		N	STAIRCASE
HAM26103	YOUNG ST	DORCHESTER AV	BODMANN AV	30	251.77	AC	650	51	POOR	Y	
HAM20128	YOUNG ST	LIBERTY HILL	CORPORATION AL	22	164.11	AC	650	77	SATISFACTORY	Y	
HAM27812	YOUNG ST	MILTON ST	BOAL ST	11	168.06		-1	-1		N	BOOTS ON THE GROUND / STAIRCASE
HAM26102	YOUNG ST	SLACK ST	RINGGOLD ST	29	194.87	AC	650	60	FAIR	Y	
HAM20115	YOUNG ST	YOUNG ST	SLACK ST	29	113.12	AC	650	54	POOR	Y	
HAM27814	YOUNG ST	YOUNG ST	MILTON ST	24	74.01		-1	-1		N	STAIRCASE
HAM38831	ZAN CT	TERM S OF LINWOOD AV	LINWOOD AV	23	277.03	AC	650	75	SATISFACTORY	Y	
HAM10253	ZIEGLE AV	MONTEITH AV	OUTLOOK AV	30	337.28	AC	650	55	POOR	Y	
HAM10254	ZIEGLE AV	MONTEITH AV	MONTEITH AV	31	167.61	AC	514	58	FAIR	Y	
HAM09341	ZIEGLE AV	OUTLOOK AV	PAXTON AV	30	335.21	AC	650	52	POOR	Y	
HAM10252	ZIEGLE AV	SHADY LN	MONTEITH AV	13	187.93	AC	650	58	FAIR	Y	
HAM08427	ZIER PL	CLIFTON AV	TERM W OF W CLIFTON AV	11	157.25	AC	650	65	FAIR	Y	
HAM00247	ZINN PL	GRACELY DR	REVERE AV	21	609.25	AC	650	72	SATISFACTORY	Y	
HAM04759	ZINSLE AV	COLERIDGE AV	RED BANK RD	28	634.99	AC	283	63	FAIR	Y	
HAM11469	ZINSLE AV	HEDGE AV	PLAINFIELD RD	25	968.56	AC	339	37	VERY POOR	Y	
HAM04756	ZINSLE AV	KENNEDY AV	COLERIDGE AV	25	989.54	AC	647	39	VERY POOR	Y	
HAM11466	ZINSLE AV	RED BANK RD	HEDGE AV	25	840.09	AC	606	52	POOR	Y	
HAM11544	ZINSLE AV	ROGERS PARK PL	TYNE AV	21	194.14	AC	650	45	POOR	Y	
HAM11540	ZINSLE AV	TYNE AV	TYNE AV	25	171.14	AC	527	46	POOR	Y	
HAM11573	ZINSLE AV	TYNE AV	KENNEDY AV	25	395.43	AC	482	42	POOR	Y	
HAM13506	ZULA AV	CORONADO AV	BENZ AV	25	434.03	AC	650	84	SATISFACTORY	Y	
HAM02139	ZULA AV	OVERLOOK AV	RULISON AV	30	177.80	AC	650	61	FAIR	Y	
HAM02138	ZULA AV	RULISON AV	CORONADO AV	31	276.40	AC	335	37	VERY POOR	Y	
HAM19746	ZUMSTEIN AV	ERIE AV	MADISON RD	36	1762.72	AC	496	94	GOOD	Y	
HAM37118	ZUMSTEIN AV	SOUTH TERM	ERIE AV	35	373.84	AC	650	95	GOOD	Y	